LEGENDA

Confine Comunale

Centri Storici

INSEDIAMENTI

ZONA A : Centro Storico

ZONA B1 : zone residenziali di completamento totalmente edificate

ZONA B2 : zone residenziali di completamento parzialmente edificate

ZONA C : zone residenziali di espansione

Piano di recupero — PR

ZONA D1.1 : Produttivo agricolo

ZONA D1.2 : Produttivo agricolo: apicoltura — A

ZONA D2.1 : Zone industriali, artigianali, commerciali all'ingrosso

ZONA D2.2 : Zone industriali, artigianali, commerciali al dettaglio

ZONA D2.3 : Zone per attività commerciali e terziario avanzato

ZONA D2.4 : Area di deposito materie prime

ZONA D3 : Alberghiero

ZONA D4 : Zona per il commercio cooperativistico

ZONA D5 : Zona produttiva mista

Piano di lottizzazione: insediamento misto — PL

Piano attuativo a fini generali — PAFG

Piano attuativo a fini speciali — PS

SERVIZI

	esistenti	di progetto
Attrezzature religiose	AR	
Attrezzature collettive	AC	AC
Scuole	S	
Verde attrezzato	V	V
Verde sportivo	VS	VS
Attrezzatura sportiva	AS	AS
Parcheggi	P	P
Depuratore		DE
Verde privato		
Attrezzature di interesse sovracomunale		
Cimitero	CIM	
Fascia di rispetto cimiteriale		

SPAZI APERTI

ZONA E1 : Area agricola primaria

ZONA E2 : Area agricola secondaria

Zone a bosco

Area naturalistica

Area di recupero ambientale

VIABILITA'

Viabilità primaria di IV categoria esistente — IV

Viabilità urbana categoria "altre strade"

Viabilità minore "strade rurali e boschive"

Viabilità primaria II categoria di progetto — II

Viabilità primaria III categoria di progetto — III

Viabilità urbana di progetto

Viabilità urbana da riqualificare in sede

Percorsi pedonali di progetto

Percorsi ciclo-pedonali di progetto

	esistenti	di progetto
Ponti		
Sottopassaggio pedonale		di progetto
Eliporto		E

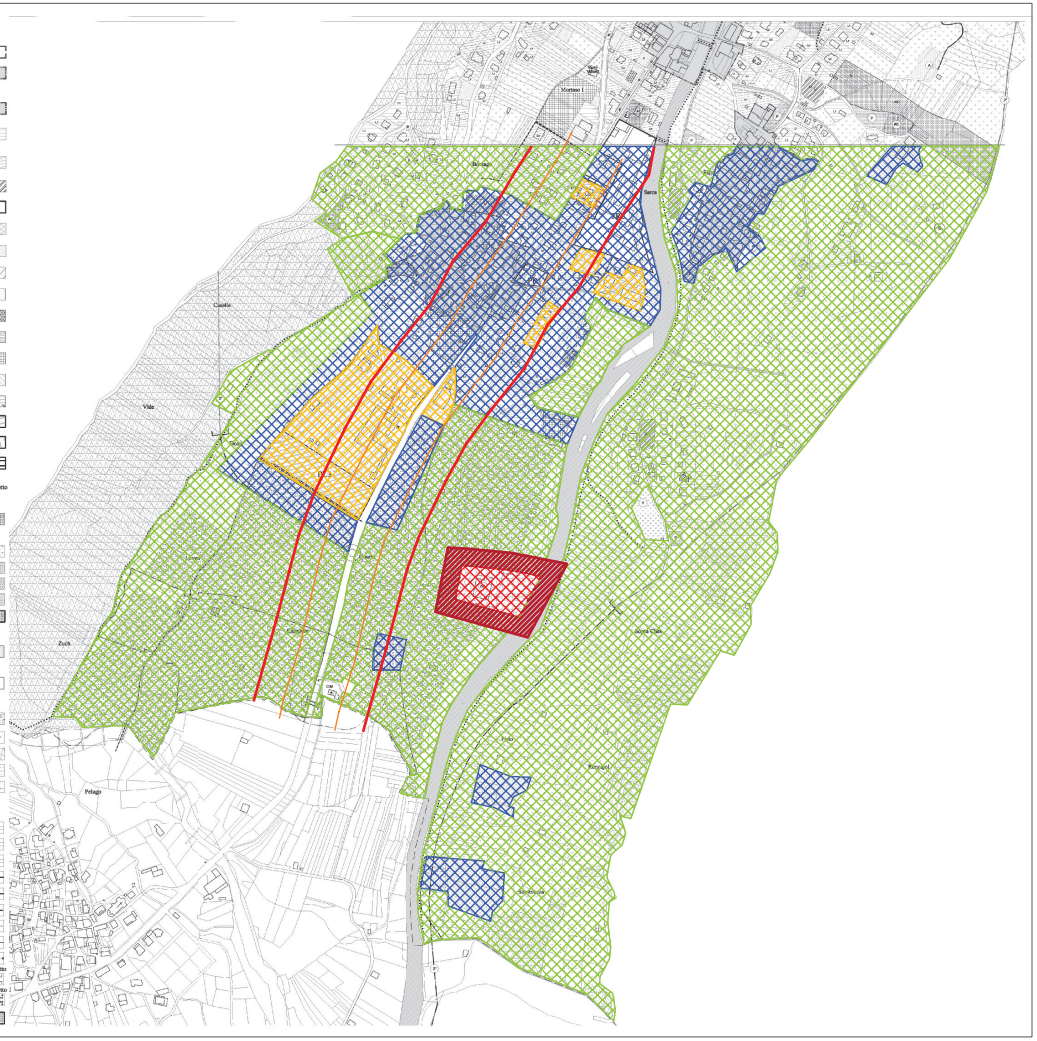

Tabella A

valori massimi di Livello sonoro equivalente nelle 6 classi acusticamente omogenee

Classi di destinazione d'uso del territorio	*Valori limite emissione Leq in dB(A)*		*Valori limite di immissione Leq in dB(A)*		*Valori di qualità Leq in dB(A)*	
	diurno	*notturno*	*diurno*	*notturno*	*diurno*	*notturno*
Classe I - Aree particolarmente protette	**45**	**35**	**50**	**40**	**47**	**37**
Classe II - Aree destinate ad uso prevalentemente residenziale	**50**	**40**	**55**	**45**	**52**	**42**
Classe III - Aree di tipo misto	**55**	**45**	**60**	**50**	**57**	**47**
Classe IV - Aree di intensa attività umana	**60**	**50**	**65**	**55**	**62**	**52**
Classe V - Aree prevalentemente industriali	**65**	**55**	**70**	**60**	**67**	**57**
Classe VI - Aree esclusivamente industriali	**65**	**65**	**70**	**70**	**70**	**70**

- *Valori di Qualità* *(Art. 7 del DPCM 14/11/97)*
- *Valori limite di emissione* *(Art. 2 del DPCM 14/11/97)*
- *Valori limite di immissione* *(Art. 3 del DPCM 14/11/97)*

PARTICOLARE DELLA LOC. BORZAGO

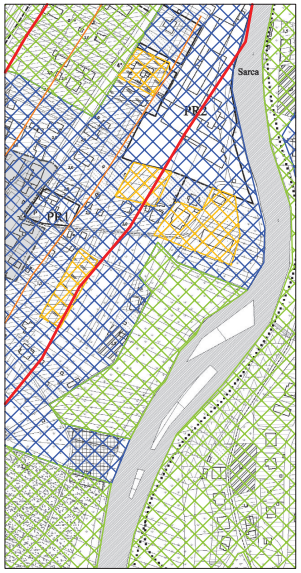

SCALA A VISTA

LEGENDA

Classe acustica I — Aree particolarmente protette

Classe acustica II — Aree destinate ad uso prevalentemente residenziale

Classe acustica III — Aree di tipo misto

Classe acustica IV — Aree di intensa attività umana

Classe acustica V — Aree prevalentemente Industriali

Classe acustica VI — Aree esclusivamente Industriali

Limite di pertinenza acustica stradale

Fascia A

Fascia B

Fascia di Transizione

Limite della Fascia di Transizione

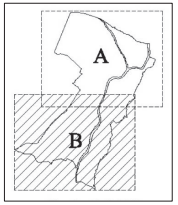

SCALA 1:2000

ZONIZZAZIONE ACUSTICA

IL PROGETTISTA:
Redatto dott. Luca Laffi
Verificato dott. Luca Laffi
DET Soc.Coop. - Trento
Sponda Trento n.16, 38014 Trento
Tel.(0461) 242365 - Fax (0461) 242355

IL COMMITENTE:
COMUNE DI SPIAZZO

TAVOLA
TAVI B

OGGETTO:
CLASSIFICAZIONE ACUSTICA DEL TERRITORIO
COMUNALE DI SPIAZZO

QUADRO UNIONE

SCALA : 1:2000

APRILE 2008