

PIANO REGOLATORE GENERALE INTERCOMUNALE COMUNE DI SPIAZZO

PROVINCIA DI TRENTO – COMPENSORIO DELLE GIUDICARIE



SCHEDATURA DEGLI EDIFICI IN CENTRO STORICO

S. VIGILIO

ADOZIONE DEL COMMISSARIO AD ACTA

PARERE DELLA C.U.P.

APPROVAZIONE DELLA GIUNTA
PROVINCIALE

PUBBLICAZIONE SUL B.U.R.

ENTRATA IN VIGORE

SINDACO Emanuele Bonafini

SEGRETARIO Mauro Bragagna

U.T.C. geom. Walter Failoni

PROGETTO: Dott. Arch. Massimo Deutsch

Prof. Arch. Nicola Voceri
Dott. Arch. Silvia Mazzella



COMMITTENTE: Comune di Spiazzo

data: dicembre 2005

Arch. Massimo Deutsch – Piazza Silvio Pellico, 5 – 38100 TRENTO
Tel. 0461/980201 – Fax. 0461/233747 Email: deutsch@deutschm.com

SCHEDA

NUMERO	201	FOGLIO DI MAPPA	11
COMPENSORIO	C8	N. DI PARTICELLA ED.	380
COMUNE AMMINISTRATIVO	Spiazzo	RILIEVO AFTG N.	1
COMUNE CATASTALE	Borzago	DATA RILIEVO	Marzo '98
INDIRIZZO/LOCALITA'	Via S. Virgilio 63	RILEVATORE	G. Gregov



SCALA 1:1000

LEGENDA: - - - - - Perimetro Centro Storico



INDAGINE URBANISTICA ED EDILIZIA CENTRO STORICO scheda 201

1- TIPOLOGIA FUNZIONALE

1.1 - Edificio prevalentemente residenziale	<input checked="" type="checkbox"/>
1.2 - Edificio produttivo	<input type="checkbox"/>
1.3 - Edificio speciale	<input type="checkbox"/>
1.4 - Stalle	<input type="checkbox"/>
1.5 - Baita	<input type="checkbox"/>
1.6 - Malga	<input type="checkbox"/>
1.7 - Deposito - Rustico	<input type="checkbox"/>

2 - EPOCA DI COSTRUZIONE

2.1 - Ant. 1860	<input type="checkbox"/>
2.2 - Dal 1860 al 1939	<input checked="" type="checkbox"/>
2.3 - Post. 1939	<input type="checkbox"/>

3 - TIPOLOGIA ARCHITETTONICA STORICA

3.1 - Alta definizione	<input type="checkbox"/>
3.2 - Media definizione	<input checked="" type="checkbox"/>
3.3 - Bassa definizione	<input type="checkbox"/>
3.4 - Nessuna definizione	<input type="checkbox"/>

4 - PERMANENZA DEI CARATTERI FORMALI TRADIZIONALI

4.1 - Volumetrici originali	<input type="checkbox"/>	<input type="checkbox"/>	<input type="checkbox"/>
4.2 - Costruttivi	<input type="checkbox"/>	<input type="checkbox"/>	<input type="checkbox"/>
4.3 - Complementari	<input type="checkbox"/>	<input type="checkbox"/>	<input type="checkbox"/>
4.4 - Decorativi	<input type="checkbox"/>	<input type="checkbox"/>	<input type="checkbox"/>

TOTALE

☐ 1 ☐ 3

5 - DEGRADO

5.1 - Nullo	<input checked="" type="checkbox"/>
5.2 - Medio	<input type="checkbox"/>
5.3 - Elevato	<input type="checkbox"/>

6 - CARATTERI DIMENSIONALI

6.1 - Superficie	<input type="checkbox"/>	<input type="checkbox"/>	<input type="checkbox"/>	<input type="checkbox"/>
6.2 - Numero piani	<input type="checkbox"/>	<input type="checkbox"/>	<input type="checkbox"/>	<input type="checkbox"/>
6.3 - Altezza media	<input type="checkbox"/>	<input type="checkbox"/>	<input type="checkbox"/>	<input type="checkbox"/>
6.4 - Volume indicativo v.p.p.	<input type="checkbox"/>	<input type="checkbox"/>	<input type="checkbox"/>	<input type="checkbox"/>

7 - GRADO DI UTILIZZO

7.1 - Utilizzato	<input type="checkbox"/>
7.2 - Sottoutilizzato	<input checked="" type="checkbox"/>
7.3 - In stato di abbandono	<input type="checkbox"/>

8 - SPAZI DI PERTINENZA

8.1 - Alta qualità	<input type="checkbox"/>
8.2 - Media qualità	<input checked="" type="checkbox"/>
8.3 - Bassa qualità	<input type="checkbox"/>

9 - VINCOLI LEGISLATIVI: Nessuno

10- CATEGORIA DI INTERVENTO PREVISTA DEL PIANO PRECEDENTE:

"B" Risanamento

11 - NOTE:

PROGETTO

12- CATEGORIA DI INTERVENTO PREVISTA

Risanamento

13 - VINCOLI PARTICOLARI

13.1 - Tipo di vincolo:

13.2 - Oggetto di vincolo:

14- CATEGORIA DI INTERVENTO PREVISTA PER GLI SPAZI DI PERTINENZA:

Manutenzione straordinaria

SCHEDA

NUMERO	202	FOGLIO DI MAPPA	11
COMPENSORIO	C8	N. DI PARTICELLA ED.	363/1
COMUNE AMMINISTRATIVO	Spiazzo	RILIEVO AFTG N.	1
COMUNE CATASTALE	Borzago	DATA RILIEVO	Marzo '98
INDIRIZZO/LOCALITA'	Via S. Virgilio 42	RILEVATORE	G. Gregov



SCALA 1:1000

LEGENDA: - - - - - Perimetro Centro Storico



INDAGINE URBANISTICA ED EDILIZIA CENTRO STORICO scheda 202

1- TIPOLOGIA FUNZIONALE

- 1.1 - Edificio prevalentemente residenziale ☒
- 1.2 - Edificio produttivo ☐
- 1.3 - Edificio speciale ☐
- 1.4 - Stalle ☐
- 1.5 - Baita ☐
- 1.6 - Malga ☐
- 1.7 - Deposito - Rustico ☐

2 - EPOCA DI COSTRUZIONE

- 2.1 - Ant. 1860 ☐
- 2.2 - Dal 1860 al 1939 ☒
- 2.3 - Post. 1939 ☐

3 - TIPOLOGIA ARCHITETTONICA STORICA

- 3.1 - Alta definizione ☐
- 3.2 - Media definizione ☒
- 3.3 - Bassa definizione ☐
- 3.4 - Nessuna definizione ☐

4 - PERMANENZA DEI CARATTERI FORMALI TRADIZIONALI

- 4.1 - Volumetrici originali ☐
- 4.2 - Costruttivi ☐
- 4.3 - Complementari ☐
- 4.4 - Decorativi ☐

TOTALE

1 8

5 - DEGRADO

- 5.1 - Nullo ☒
- 5.2 - Medio ☐
- 5.3 - Elevato ☐

6 - CARATTERI DIMENSIONALI

- 6.1 - Superficie ☐
- 6.2 - Numero piani ☐
- 6.3 - Altezza media ☐
- 6.4 - Volume indicativo v.p.p. ☐

7 - GRADO DI UTILIZZO

- 7.1 - Utilizzato ☒
- 7.2 - Sottoutilizzato ☐
- 7.3 - In stato di abbandono ☐

8 - SPAZI DI PERTINENZA

- 8.1 - Alta qualità ☐
- 8.2 - Media qualità ☒
- 8.3 - Bassa qualità ☐

9 - VINCOLI LEGISLATIVI: Nessuno

10- CATEGORIA DI INTERVENTO PREVISTA DEL PIANO PRECEDENTE:

"CP" Ristrutturazione parziale

11 - NOTE:

PROGETTO

12- CATEGORIA DI INTERVENTO PREVISTA

Ristrutturazione

13 - VINCOLI PARTICOLARI

13.1 - Tipo di vincolo:

13.2 - Oggetto di vincolo:

14- CATEGORIA DI INTERVENTO PREVISTA PER GLI SPAZI DI PERTINENZA:

Manutenzione straordinaria

SCHEDA

NUMERO	203	FOGLIO DI MAPPA	11
COMPENSORIO	C8	N. DI PARTICELLA ED.	370
COMUNE AMMINISTRATIVO	Spiazzo	RILIEVO AFTG N.	1
COMUNE CATASTALE	Borzago	DATA RILIEVO	Marzo '98
INDIRIZZO/LOCALITA'	Via S. Virgilio 44	RILEVATORE	G. Gregov



SCALA 1:1000

LEGENDA: - - - - - Perimetro Centro Storico



INDAGINE URBANISTICA ED EDILIZIA CENTRO STORICO scheda 203

1- TIPOLOGIA FUNZIONALE

- 1.1 - Edificio prevalentemente residenziale ☒
- 1.2 - Edificio produttivo ☐
- 1.3 - Edificio speciale ☐
- 1.4 - Stalle ☐
- 1.5 - Baita ☐
- 1.6 - Malga ☐
- 1.7 - Deposito - Rustico ☐

2 - EPOCA DI COSTRUZIONE

- 2.1 - Ant. 1860 ☐
- 2.2 - Dal 1860 al 1939 ☒
- 2.3 - Post. 1939 ☐

3 - TIPOLOGIA ARCHITETTONICA STORICA

- 3.1 - Alta definizione ☐
- 3.2 - Media definizione ☐
- 3.3 - Bassa definizione ☒
- 3.4 - Nessuna definizione ☐

4 - PERMANENZA DEI CARATTERI FORMALI TRADIZIONALI

- 4.1 - Volumetrici originali ☐
- 4.2 - Costruttivi ☐
- 4.3 - Complementari ☐
- 4.4 - Decorativi ☐

TOTALE

1 5

5 - DEGRADO

- 5.1 - Nullo ☐
- 5.2 - Medio ☒
- 5.3 - Elevato ☐

6 - CARATTERI DIMENSIONALI

- 6.1 - Superficie ☐
- 6.2 - Numero piani ☐
- 6.3 - Altezza media ☐
- 6.4 - Volume indicativo v.p.p. ☐

7 - GRADO DI UTILIZZO

- 7.1 - Utilizzato ☒
- 7.2 - Sottoutilizzato ☐
- 7.3 - In stato di abbandono ☐

8 - SPAZI DI PERTINENZA

- 8.1 - Alta qualità ☐
- 8.2 - Media qualità ☒
- 8.3 - Bassa qualità ☐

9 - VINCOLI LEGISLATIVI: Nessuno

10- CATEGORIA DI INTERVENTO PREVISTA DEL PIANO PRECEDENTE:

"CP" Ristrutturazione parziale

11 - NOTE:

PROGETTO

12- CATEGORIA DI INTERVENTO PREVISTA

Ristrutturazione

13 - VINCOLI PARTICOLARI

13.1 - Tipo di vincolo:

13.2 - Oggetto di vincolo:

14- CATEGORIA DI INTERVENTO PREVISTA PER GLI SPAZI DI PERTINENZA:

Manutenzione straordinaria

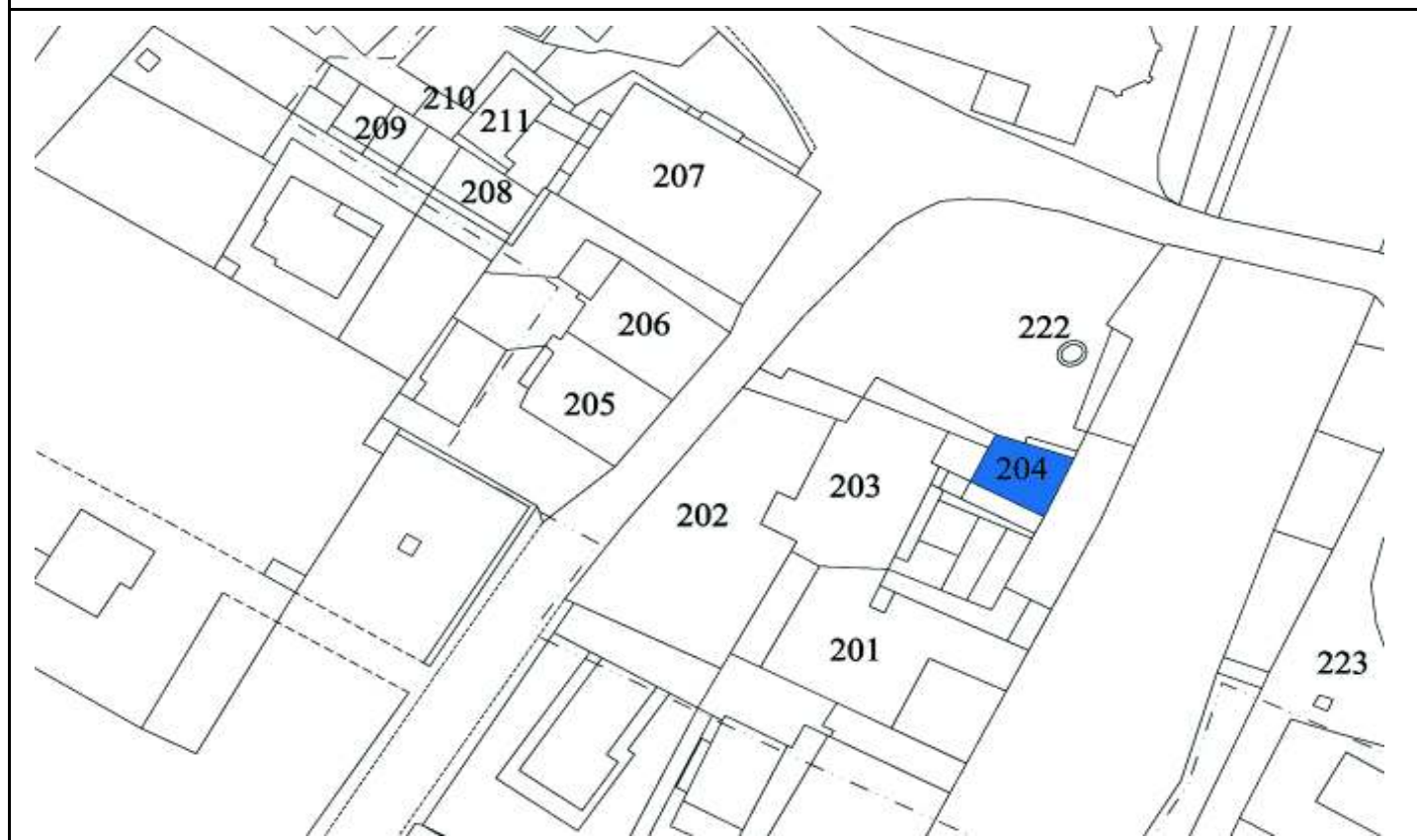
SCHEDA

NUMERO	204	FOGLIO DI MAPPA	11
COMPENSORIO	C8	N. DI PARTICELLA ED.	372
COMUNE AMMINISTRATIVO	Spiazzo	RILIEVO AFTG N.	1
COMUNE CATASTALE	Borzago	DATA RILIEVO	Marzo '98
INDIRIZZO/LOCALITA'	Via S. Virgilio 47	RILEVATORE	G. Gregov



SCALA 1:1000

LEGENDA: - - - - - Perimetro Centro Storico



INDAGINE URBANISTICA ED EDILIZIA CENTRO STORICO scheda 204

1- TIPOLOGIA FUNZIONALE

- 1.1 - Edificio prevalentemente residenziale ☒
- 1.2 - Edificio produttivo ☐
- 1.3 - Edificio speciale ☐
- 1.4 - Stalle ☐
- 1.5 - Baita ☐
- 1.6 - Malga ☐
- 1.7 - Deposito - Rustico ☐

2 - EPOCA DI COSTRUZIONE

- 2.1 - Ant. 1860 ☐
- 2.2 - Dal 1860 al 1939 ☒
- 2.3 - Post. 1939 ☐

3 - TIPOLOGIA ARCHITETTONICA STORICA

- 3.1 - Alta definizione ☒
- 3.2 - Media definizione ☐
- 3.3 - Bassa definizione ☐
- 3.4 - Nessuna definizione ☐

4 - PERMANENZA DEI CARATTERI FORMALI TRADIZIONALI

- 4.1 - Volumetrici originali ☐
- 4.2 - Costruttivi ☐
- 4.3 - Complementari ☐
- 4.4 - Decorativi ☐

TOTALE

1 4

5 - DEGRADO

- 5.1 - Nullo ☐
- 5.2 - Medio ☒
- 5.3 - Elevato ☐

6 - CARATTERI DIMENSIONALI

- 6.1 - Superficie ☐
- 6.2 - Numero piani ☐
- 6.3 - Altezza media ☐
- 6.4 - Volume indicativo v.p.p. ☐

7 - GRADO DI UTILIZZO

- 7.1 - Utilizzato ☐
- 7.2 - Sottoutilizzato ☒
- 7.3 - In stato di abbandono ☐

8 - SPAZI DI PERTINENZA

- 8.1 - Alta qualità ☐
- 8.2 - Media qualità ☒
- 8.3 - Bassa qualità ☐

9 - VINCOLI LEGISLATIVI: Nessuno

10- CATEGORIA DI INTERVENTO PREVISTA DEL PIANO PRECEDENTE:

"CP" Ristrutturazione parziale

11 - NOTE:

PROGETTO

12- CATEGORIA DI INTERVENTO PREVISTA

Ristrutturazione

13 - VINCOLI PARTICOLARI

13.1 - Tipo di vincolo:

13.2 - Oggetto di vincolo:

14- CATEGORIA DI INTERVENTO PREVISTA PER GLI SPAZI DI PERTINENZA:

Manutenzione straordinaria

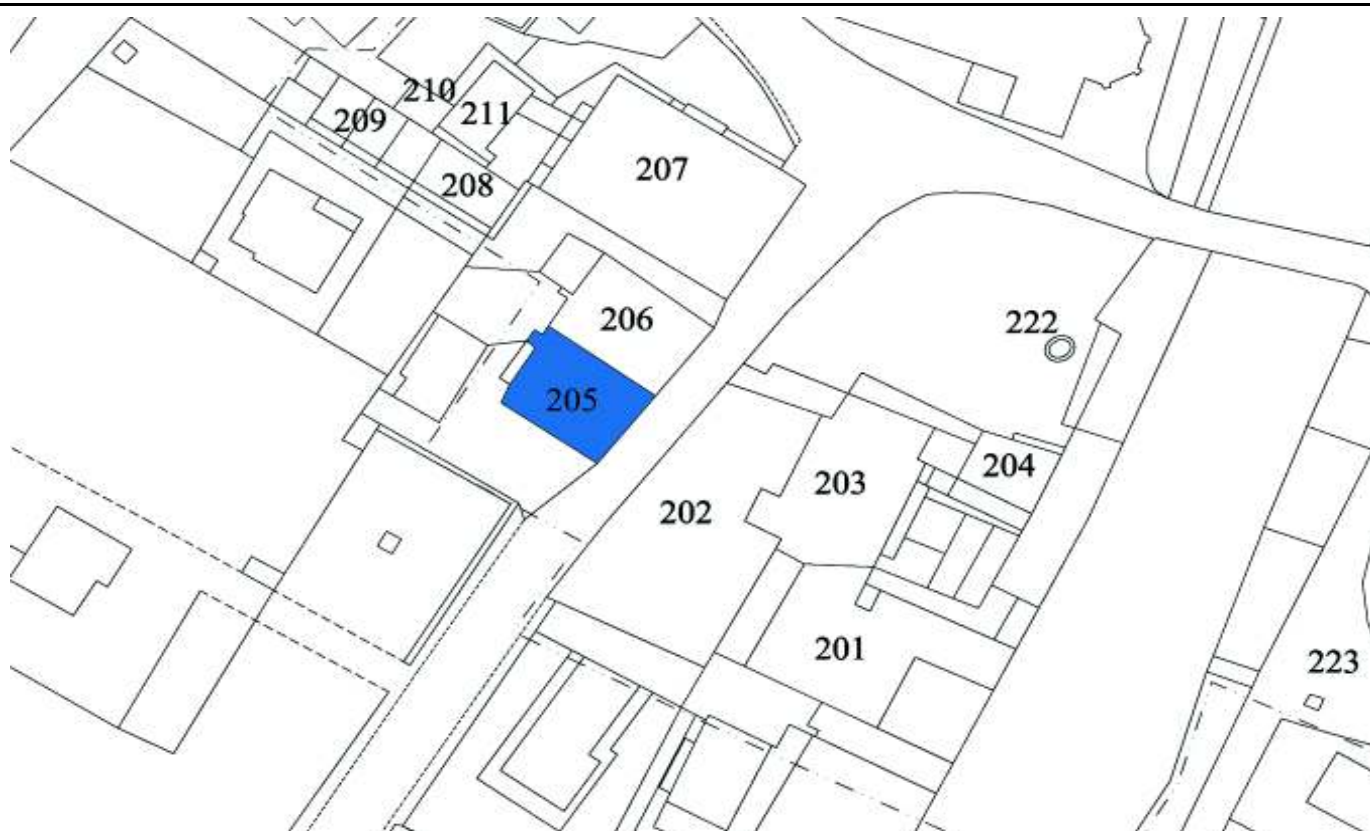
SCHEDA

NUMERO	205	FOGLIO DI MAPPA	17
COMPENSORIO	C8	N. DI PARTICELLA ED.	111
COMUNE AMMINISTRATIVO	Spiazzo	RILIEVO AFTG N.	1
COMUNE CATASTALE	Mortaso	DATA RILIEVO	Marzo '98
INDIRIZZO/LOCALITA'	Via S. Virgilio 56	RILEVATORE	G. Gregov



SCALA 1:1000

LEGENDA: - - - - - Perimetro Centro Storico



INDAGINE URBANISTICA ED EDILIZIA CENTRO STORICO

1- TIPOLOGIA FUNZIONALE

1.1 - Edificio prevalentemente residenziale	<input checked="" type="checkbox"/>
1.2 - Edificio produttivo	<input type="checkbox"/>
1.3 - Edificio speciale	<input type="checkbox"/>
1.4 - Stalle	<input type="checkbox"/>
1.5 - Baita	<input type="checkbox"/>
1.6 - Malga	<input type="checkbox"/>
1.7 - Deposito - Rustico	<input type="checkbox"/>

2 - EPOCA DI COSTRUZIONE

2.1 - Ant. 1860	<input type="checkbox"/>
2.2 - Dal 1860 al 1939	<input checked="" type="checkbox"/>
2.3 - Post. 1939	<input type="checkbox"/>

3 - TIPOLOGIA ARCHITETTONICA STORICA

3.1 - Alta definizione	<input type="checkbox"/>
3.2 - Media definizione	<input checked="" type="checkbox"/>
3.3 - Bassa definizione	<input type="checkbox"/>
3.4 - Nessuna definizione	<input type="checkbox"/>

4 - PERMANENZA DEI CARATTERI FORMALI TRADIZIONALI

4.1 - Volumetrici originali	<input type="checkbox"/>	<input checked="" type="checkbox"/>	<input type="checkbox"/>
4.2 - Costruttivi	<input type="checkbox"/>	<input checked="" type="checkbox"/>	<input type="checkbox"/>
4.3 - Complementari	<input type="checkbox"/>	<input checked="" type="checkbox"/>	<input type="checkbox"/>
4.4 - Decorativi	<input type="checkbox"/>	<input checked="" type="checkbox"/>	<input type="checkbox"/>

TOTALE

☐

5 - DEGRADO

5.1 - Nullo	<input type="checkbox"/>
5.2 - Medio	<input checked="" type="checkbox"/>
5.3 - Elevato	<input type="checkbox"/>

6 - CARATTERI DIMENSIONALI

6.1 - Superficie	<input type="checkbox"/>	<input checked="" type="checkbox"/>	<input type="checkbox"/>	<input checked="" type="checkbox"/>
6.2 - Numero piani	<input type="checkbox"/>	<input type="checkbox"/>	<input type="checkbox"/>	<input checked="" type="checkbox"/>
6.3 - Altezza media	<input type="checkbox"/>	<input type="checkbox"/>	<input type="checkbox"/>	<input checked="" type="checkbox"/>
6.4 - Volume indicativo v.p.p.	<input checked="" type="checkbox"/>	<input checked="" type="checkbox"/>	<input checked="" type="checkbox"/>	<input checked="" type="checkbox"/>

7 - GRADO DI UTILIZZO

7.1 - Utilizzato	<input type="checkbox"/>
7.2 - Sottoutilizzato	<input checked="" type="checkbox"/>
7.3 - In stato di abbandono	<input type="checkbox"/>

8 - SPAZI DI PERTINENZA

8.1 - Alta qualità	<input type="checkbox"/>
8.2 - Media qualità	<input checked="" type="checkbox"/>
8.3 - Bassa qualità	<input type="checkbox"/>

9 - VINCOLI LEGISLATIVI: Nessuno

10- CATEGORIA DI INTERVENTO PREVISTA DEL PIANO PRECEDENTE:

"CP" Ristrutturazione parziale

11 - NOTE:

PROGETTO

12- CATEGORIA DI INTERVENTO PREVISTA

Ristrutturazione con sopraelevazione di 80cm finalizzata alla ricomposizione delle falde del tetto.

14- CATEGORIA DI INTERVENTO PREVISTA PER GLI SPAZI DI PERTINENZA:

Spazio privato

SCHEDA

NUMERO	206	FOGLIO DI MAPPA	17
COMPENSORIO	C8	N. DI PARTICELLA ED.	110
COMUNE AMMINISTRATIVO	Spiazzo	RILIEVO AFTG N.	1
COMUNE CATASTALE	Mortaso	DATA RILIEVO	Marzo '98
INDIRIZZO/LOCALITA'	Via S. Virgilio 49	RILEVATORE	G. Gregov



SCALA 1:1000

LEGENDA: - - - - - Perimetro Centro Storico



INDAGINE URBANISTICA ED EDILIZIA CENTRO STORICO scheda 206

1- TIPOLOGIA FUNZIONALE

1.1 - Edificio prevalentemente residenziale	<input checked="" type="checkbox"/>
1.2 - Edificio produttivo	<input type="checkbox"/>
1.3 - Edificio speciale	<input type="checkbox"/>
1.4 - Stalle	<input type="checkbox"/>
1.5 - Baita	<input type="checkbox"/>
1.6 - Malga	<input type="checkbox"/>
1.7 - Deposito - Rustico	<input type="checkbox"/>

2 - EPOCA DI COSTRUZIONE

2.1 - Ant. 1860	<input type="checkbox"/>
2.2 - Dal 1860 al 1939	<input checked="" type="checkbox"/>
2.3 - Post. 1939	<input type="checkbox"/>

3 - TIPOLOGIA ARCHITETTONICA STORICA

3.1 - Alta definizione	<input type="checkbox"/>
3.2 - Media definizione	<input checked="" type="checkbox"/>
3.3 - Bassa definizione	<input type="checkbox"/>
3.4 - Nessuna definizione	<input type="checkbox"/>

4 - PERMANENZA DEI CARATTERI FORMALI TRADIZIONALI

4.1 - Volumetrici originali	<input checked="" type="checkbox"/>	<input checked="" type="checkbox"/>	<input type="checkbox"/>
4.2 - Costruttivi	<input checked="" type="checkbox"/>	<input checked="" type="checkbox"/>	<input type="checkbox"/>
4.3 - Complementari	<input checked="" type="checkbox"/>	<input checked="" type="checkbox"/>	<input type="checkbox"/>
4.4 - Decorativi	<input checked="" type="checkbox"/>	<input checked="" type="checkbox"/>	<input type="checkbox"/>

TOTALE

☒ 1 ☒ 6

5 - DEGRADO

5.1 - Nullo	<input type="checkbox"/>
5.2 - Medio	<input checked="" type="checkbox"/>
5.3 - Elevato	<input type="checkbox"/>

6 - CARATTERI DIMENSIONALI

6.1 - Superficie	<input type="checkbox"/>	<input checked="" type="checkbox"/>	<input checked="" type="checkbox"/>	<input checked="" type="checkbox"/>
6.2 - Numero piani	<input type="checkbox"/>	<input type="checkbox"/>	<input type="checkbox"/>	<input checked="" type="checkbox"/>
6.3 - Altezza media	<input type="checkbox"/>	<input type="checkbox"/>	<input checked="" type="checkbox"/>	<input checked="" type="checkbox"/>
6.4 - Volume indicativo v.p.p.	<input checked="" type="checkbox"/>	<input checked="" type="checkbox"/>	<input checked="" type="checkbox"/>	<input checked="" type="checkbox"/>

7 - GRADO DI UTILIZZO

7.1 - Utilizzato	<input type="checkbox"/>
7.2 - Sottoutilizzato	<input checked="" type="checkbox"/>
7.3 - In stato di abbandono	<input type="checkbox"/>

8 - SPAZI DI PERTINENZA

8.1 - Alta qualità	<input type="checkbox"/>
8.2 - Media qualità	<input checked="" type="checkbox"/>
8.3 - Bassa qualità	<input type="checkbox"/>

9 - VINCOLI LEGISLATIVI: Nessuno

10- CATEGORIA DI INTERVENTO PREVISTA DEL PIANO PRECEDENTE:

"CP" Ristrutturazione parziale

11 - NOTE:

PROGETTO

12- CATEGORIA DI INTERVENTO PREVISTA

Ristrutturazione

13 - VINCOLI PARTICOLARI

13.1 - Tipo di vincolo:

13.2 - Oggetto di vincolo:

14- CATEGORIA DI INTERVENTO PREVISTA PER GLI SPAZI DI PERTINENZA:

Manutenzione straordinaria

SCHEDA

NUMERO	207	FOGLIO DI MAPPA	17
COMPENSORIO	C8	N. DI PARTICELLA ED.	116/1
COMUNE AMMINISTRATIVO	Spiazzo	RILIEVO AFTG N.	1
COMUNE CATASTALE	Mortaso	DATA RILIEVO	Marzo '98
INDIRIZZO/LOCALITA'	Via S. Virgilio 36	RILEVATORE	G. Gregov



SCALA 1:1000

LEGENDA: - - - - - Perimetro Centro Storico



INDAGINE URBANISTICA ED EDILIZIA CENTRO STORICO scheda 207

1- TIPOLOGIA FUNZIONALE

1.1 - Edificio prevalentemente residenziale	<input checked="" type="checkbox"/>
1.2 - Edificio produttivo	<input type="checkbox"/>
1.3 - Edificio speciale	<input type="checkbox"/>
1.4 - Stalle	<input type="checkbox"/>
1.5 - Baita	<input type="checkbox"/>
1.6 - Malga	<input type="checkbox"/>
1.7 - Deposito - Rustico	<input type="checkbox"/>

2 - EPOCA DI COSTRUZIONE

2.1 - Ant. 1860	<input type="checkbox"/>
2.2 - Dal 1860 al 1939	<input checked="" type="checkbox"/>
2.3 - Post. 1939	<input type="checkbox"/>

3 - TIPOLOGIA ARCHITETTONICA STORICA

3.1 - Alta definizione	<input type="checkbox"/>
3.2 - Media definizione	<input checked="" type="checkbox"/>
3.3 - Bassa definizione	<input type="checkbox"/>
3.4 - Nessuna definizione	<input type="checkbox"/>

4 - PERMANENZA DEI CARATTERI FORMALI TRADIZIONALI

4.1 - Volumetrici originali	<input checked="" type="checkbox"/>	<input type="checkbox"/>	<input type="checkbox"/>
4.2 - Costruttivi	<input checked="" type="checkbox"/>	<input type="checkbox"/>	<input type="checkbox"/>
4.3 - Complementari	<input checked="" type="checkbox"/>	<input type="checkbox"/>	<input type="checkbox"/>
4.4 - Decorativi	<input checked="" type="checkbox"/>	<input type="checkbox"/>	<input type="checkbox"/>

TOTALE

☒ 1 ☒ 6

5 - DEGRADO

5.1 - Nullo	<input checked="" type="checkbox"/>
5.2 - Medio	<input type="checkbox"/>
5.3 - Elevato	<input type="checkbox"/>

6 - CARATTERI DIMENSIONALI

6.1 - Superficie	<input type="checkbox"/>	<input checked="" type="checkbox"/>	<input checked="" type="checkbox"/>	<input checked="" type="checkbox"/>
6.2 - Numero piani	<input type="checkbox"/>	<input type="checkbox"/>	<input type="checkbox"/>	<input checked="" type="checkbox"/>
6.3 - Altezza media	<input type="checkbox"/>	<input type="checkbox"/>	<input checked="" type="checkbox"/>	<input checked="" type="checkbox"/>
6.4 - Volume indicativo v.p.p.	<input checked="" type="checkbox"/>	<input checked="" type="checkbox"/>	<input checked="" type="checkbox"/>	<input checked="" type="checkbox"/>

7 - GRADO DI UTILIZZO

7.1 - Utilizzato	<input type="checkbox"/>
7.2 - Sottoutilizzato	<input checked="" type="checkbox"/>
7.3 - In stato di abbandono	<input type="checkbox"/>

8 - SPAZI DI PERTINENZA

8.1 - Alta qualità	<input type="checkbox"/>
8.2 - Media qualità	<input checked="" type="checkbox"/>
8.3 - Bassa qualità	<input type="checkbox"/>

9 - VINCOLI LEGISLATIVI: Nessuno

10- CATEGORIA DI INTERVENTO PREVISTA DEL PIANO PRECEDENTE:

"CP" Ristrutturazione parziale

11 - NOTE:

PROGETTO

12- CATEGORIA DI INTERVENTO PREVISTA

Ristrutturazione

13 - VINCOLI PARTICOLARI

13.1 - Tipo di vincolo:

13.2 - Oggetto di vincolo:

14- CATEGORIA DI INTERVENTO PREVISTA PER GLI SPAZI DI PERTINENZA:

Manutenzione straordinaria

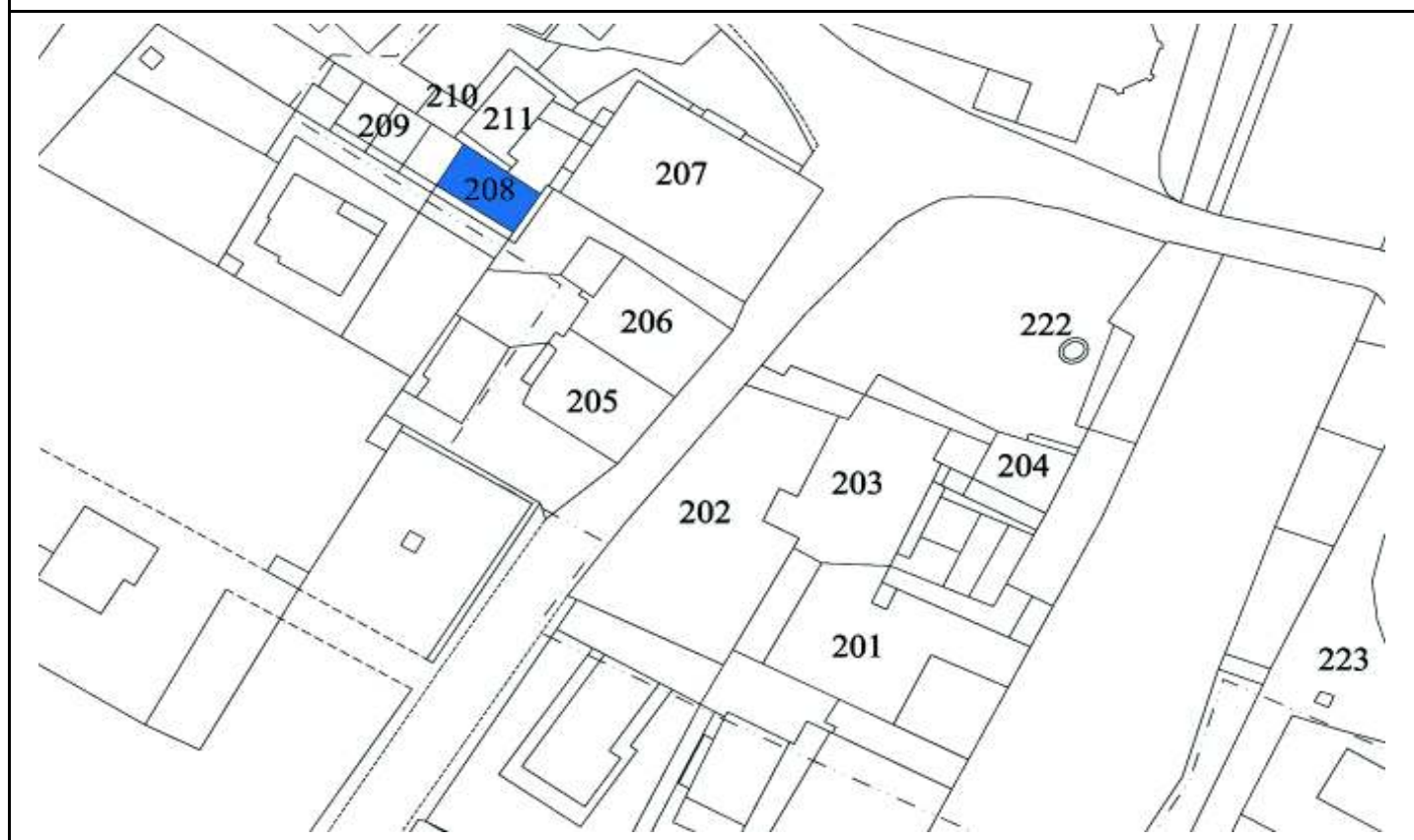
SCHEDA

NUMERO	208	FOGLIO DI MAPPA	17
COMPRESORIO	C8	N. DI PARTICELLA ED.	115/1
COMUNE AMMINISTRATIVO	Spiazzo	RILIEVO AFTG N.	1
COMUNE CATASTALE	Mortaso	DATA RILIEVO	Marzo '98
INDIRIZZO/LOCALITA'	Via S. Virgilio 52	RILEVATORE	G. Gregov



SCALA 1:1000

LEGENDA: - - - - - Perimetro Centro Storico



INDAGINE URBANISTICA ED EDILIZIA CENTRO STORICO scheda 208

1- TIPOLOGIA FUNZIONALE

1.1 - Edificio prevalentemente residenziale	<input checked="" type="checkbox"/>
1.2 - Edificio produttivo	<input type="checkbox"/>
1.3 - Edificio speciale	<input type="checkbox"/>
1.4 - Stalle	<input type="checkbox"/>
1.5 - Baita	<input type="checkbox"/>
1.6 - Malga	<input type="checkbox"/>
1.7 - Deposito - Rustico	<input type="checkbox"/>

2 - EPOCA DI COSTRUZIONE

2.1 - Ant. 1860	<input type="checkbox"/>
2.2 - Dal 1860 al 1939	<input checked="" type="checkbox"/>
2.3 - Post. 1939	<input type="checkbox"/>

3 - TIPOLOGIA ARCHITETTONICA STORICA

3.1 - Alta definizione	<input type="checkbox"/>
3.2 - Media definizione	<input checked="" type="checkbox"/>
3.3 - Bassa definizione	<input type="checkbox"/>
3.4 - Nessuna definizione	<input type="checkbox"/>

4 - PERMANENZA DEI CARATTERI FORMALI TRADIZIONALI

4.1 - Volumetrici originali	<input checked="" type="checkbox"/>	<input checked="" type="checkbox"/>	<input type="checkbox"/>
4.2 - Costruttivi	<input checked="" type="checkbox"/>	<input checked="" type="checkbox"/>	<input type="checkbox"/>
4.3 - Complementari	<input checked="" type="checkbox"/>	<input checked="" type="checkbox"/>	<input type="checkbox"/>
4.4 - Decorativi	<input checked="" type="checkbox"/>	<input checked="" type="checkbox"/>	<input type="checkbox"/>

TOTALE

☒ ☒

5 - DEGRADO

5.1 - Nullo	<input type="checkbox"/>
5.2 - Medio	<input checked="" type="checkbox"/>
5.3 - Elevato	<input type="checkbox"/>

6 - CARATTERI DIMENSIONALI

6.1 - Superficie	<input type="checkbox"/>	<input type="checkbox"/>	<input checked="" type="checkbox"/>	<input checked="" type="checkbox"/>
6.2 - Numero piani	<input type="checkbox"/>	<input type="checkbox"/>	<input type="checkbox"/>	<input checked="" type="checkbox"/>
6.3 - Altezza media	<input type="checkbox"/>	<input type="checkbox"/>	<input checked="" type="checkbox"/>	<input checked="" type="checkbox"/>
6.4 - Volume indicativo v.p.p.	<input checked="" type="checkbox"/>	<input checked="" type="checkbox"/>	<input checked="" type="checkbox"/>	<input checked="" type="checkbox"/>

7 - GRADO DI UTILIZZO

7.1 - Utilizzato	<input type="checkbox"/>
7.2 - Sottoutilizzato	<input checked="" type="checkbox"/>
7.3 - In stato di abbandono	<input type="checkbox"/>

8 - SPAZI DI PERTINENZA

8.1 - Alta qualità	<input type="checkbox"/>
8.2 - Media qualità	<input checked="" type="checkbox"/>
8.3 - Bassa qualità	<input type="checkbox"/>

9 - VINCOLI LEGISLATIVI: Nessuno

10- CATEGORIA DI INTERVENTO PREVISTA DEL PIANO PRECEDENTE:

"CP" Ristrutturazione parziale

11 - NOTE:

PROGETTO

12- CATEGORIA DI INTERVENTO PREVISTA

Ristrutturazione

13 - VINCOLI PARTICOLARI

13.1 - Tipo di vincolo:

13.2 - Oggetto di vincolo:

14- CATEGORIA DI INTERVENTO PREVISTA PER GLI SPAZI DI PERTINENZA:

Manutenzione straordinaria

SCHEDA

NUMERO	209	FOGLIO DI MAPPA	17
COMPENSORIO	C8	N. DI PARTICELLA ED.	115/2/3/4/5
COMUNE AMMINISTRATIVO	Spiazzo	RILIEVO AFTG N.	1
COMUNE CATASTALE	Mortaso	DATA RILIEVO	Marzo '98
INDIRIZZO/LOCALITA'	Via S. Virgilio 54	RILEVATORE	G. Gregov



SCALA 1:2000

LEGENDA: - - - - - Perimetro Centro Storico



INDAGINE URBANISTICA ED EDILIZIA CENTRO STORICO

1- TIPOLOGIA FUNZIONALE

1.1 - Edificio prevalentemente residenziale	<input checked="" type="checkbox"/>
1.2 - Edificio produttivo	<input type="checkbox"/>
1.3 - Edificio speciale	<input type="checkbox"/>
1.4 - Stalle	<input type="checkbox"/>
1.5 - Baita	<input type="checkbox"/>
1.6 - Malga	<input type="checkbox"/>
1.7 - Deposito - Rustico	<input type="checkbox"/>

2 - EPOCA DI COSTRUZIONE

2.1 - Ant. 1860	<input type="checkbox"/>
2.2 - Dal 1860 al 1939	<input checked="" type="checkbox"/>
2.3 - Post. 1939	<input type="checkbox"/>

3 - TIPOLOGIA ARCHITETTONICA STORICA

3.1 - Alta definizione	<input type="checkbox"/>
3.2 - Media definizione	<input checked="" type="checkbox"/>
3.3 - Bassa definizione	<input type="checkbox"/>
3.4 - Nessuna definizione	<input type="checkbox"/>

4 - PERMANENZA DEI CARATTERI FORMALI TRADIZIONALI

4.1 - Volumetrici originali	<input checked="" type="checkbox"/>	<input checked="" type="checkbox"/>	<input type="checkbox"/>
4.2 - Costruttivi	<input checked="" type="checkbox"/>	<input checked="" type="checkbox"/>	<input type="checkbox"/>
4.3 - Complementari	<input checked="" type="checkbox"/>	<input checked="" type="checkbox"/>	<input type="checkbox"/>
4.4 - Decorativi	<input checked="" type="checkbox"/>	<input checked="" type="checkbox"/>	<input type="checkbox"/>

TOTALE

☒

5 - DEGRADO

5.1 - Nullo	<input checked="" type="checkbox"/>
5.2 - Medio	<input type="checkbox"/>
5.3 - Elevato	<input type="checkbox"/>

6 - CARATTERI DIMENSIONALI

6.1 - Superficie	<input type="checkbox"/>	<input type="checkbox"/>	<input checked="" type="checkbox"/>	<input checked="" type="checkbox"/>
6.2 - Numero piani	<input type="checkbox"/>	<input type="checkbox"/>	<input type="checkbox"/>	<input checked="" type="checkbox"/>
6.3 - Altezza media	<input type="checkbox"/>	<input type="checkbox"/>	<input type="checkbox"/>	<input checked="" type="checkbox"/>
6.4 - Volume indicativo v.p.p.	<input checked="" type="checkbox"/>	<input checked="" type="checkbox"/>	<input checked="" type="checkbox"/>	<input checked="" type="checkbox"/>

7 - GRADO DI UTILIZZO

7.1 - Utilizzato	<input checked="" type="checkbox"/>
7.2 - Sottoutilizzato	<input type="checkbox"/>
7.3 - In stato di abbandono	<input type="checkbox"/>

8 - SPAZI DI PERTINENZA

8.1 - Alta qualità	<input type="checkbox"/>
8.2 - Media qualità	<input checked="" type="checkbox"/>
8.3 - Bassa qualità	<input type="checkbox"/>

9 - VINCOLI LEGISLATIVI: Nessuno

10- CATEGORIA DI INTERVENTO PREVISTA DEL PIANO PRECEDENTE:

"C" Ristrutturazione totale

11 - NOTE:

PROGETTO

12- CATEGORIA DI INTERVENTO PREVISTA

Ristrutturazione con sopraelevazione di mezzo piano finalizzata alla ricomposizione architettonica dei volumi e delle falde secondo la tipologia del luogo.

14- CATEGORIA DI INTERVENTO PREVISTA PER GLI SPAZI DI PERTINENZA:

Manutenzione Straordinaria

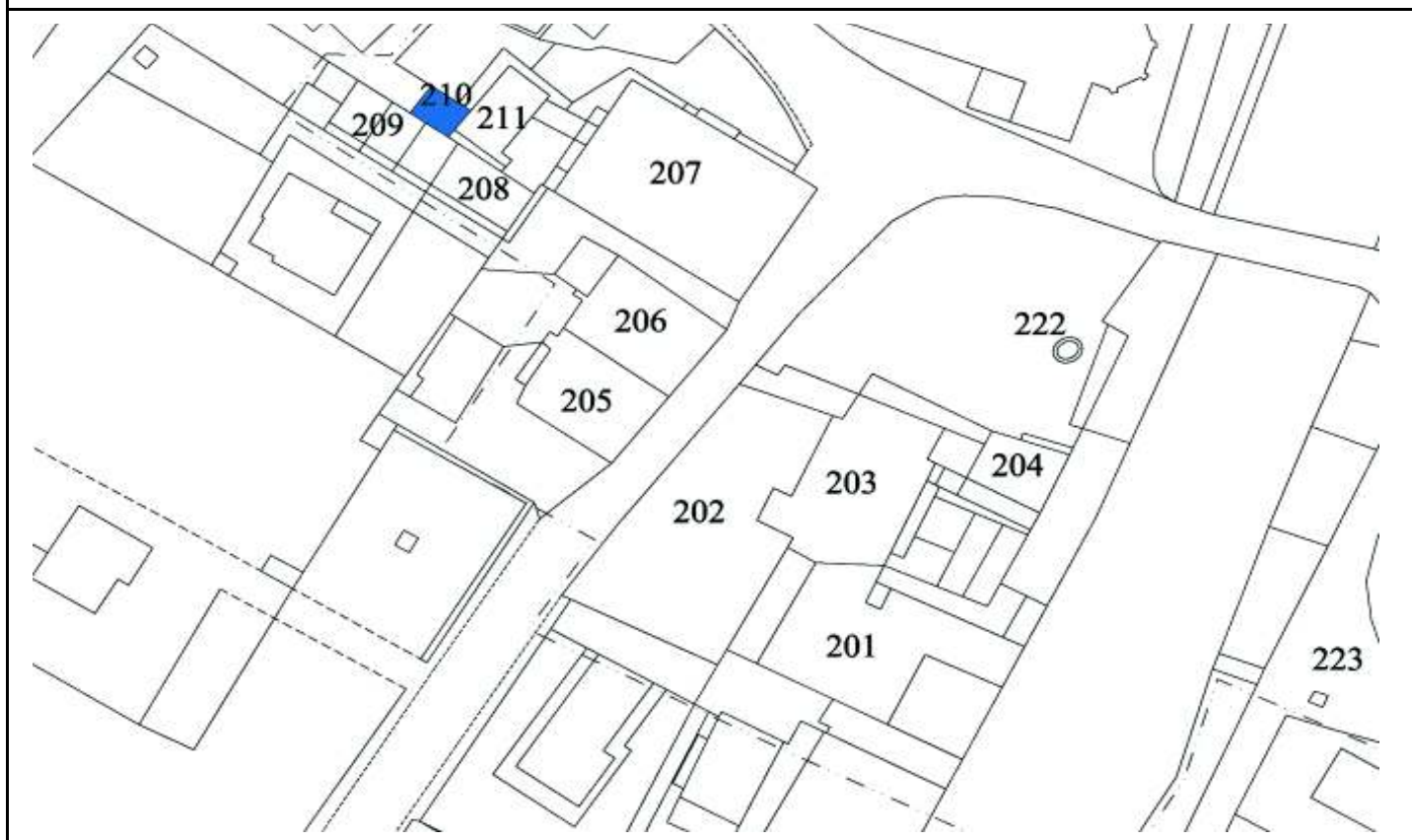
SCHEDA

NUMERO	210	FOGLIO DI MAPPA	17
COMPENSORIO	C8	N. DI PARTICELLA ED.	289
COMUNE AMMINISTRATIVO	Spiazzo	RILIEVO AFTG N.	1
COMUNE CATASTALE	Mortaso	DATA RILIEVO	Marzo '98
INDIRIZZO/LOCALITA'	Via S. Virgilio	RILEVATORE	G. Gregov



SCALA 1:1000

LEGENDA: - - - - - Perimetro Centro Storico



INDAGINE URBANISTICA ED EDILIZIA CENTRO STORICO scheda 210

1- TIPOLOGIA FUNZIONALE

- 1.1 - Edificio prevalentemente residenziale ☒
- 1.2 - Edificio produttivo ☐
- 1.3 - Edificio speciale ☐
- 1.4 - Stalle ☐
- 1.5 - Baita ☐
- 1.6 - Malga ☐
- 1.7 - Deposito - Rustico ☐

2 - EPOCA DI COSTRUZIONE

- 2.1 - Ant. 1860 ☐ 8
- 2.2 - Dal 1860 al 1939 ☐ 6
- 2.3 - Post. 1939 ☐ 4

3 - TIPOLOGIA ARCHITETTONICA STORICA

- 3.1 - Alta definizione ☐ 8
- 3.2 - Media definizione ☐ 6
- 3.3 - Bassa definizione ☐ 4
- 3.4 - Nessuna definizione ☐ 0

4 - PERMANENZA DEI CARATTERI FORMALI TRADIZIONALI

- 4.1 - Volumetrici originali ☐ 2 ☐ 1 ☐ 0
- 4.2 - Costruttivi ☐ 2 ☐ 1 ☐ 0
- 4.3 - Complementari ☐ 2 ☐ 1 ☐ 0
- 4.4 - Decorativi ☐ 2 ☐ 1 ☐ 0

TOTALE

☐ 1 ☐ 3

5 - DEGRADO

- 5.1 - Nullo ☐
- 5.2 - Medio ☒
- 5.3 - Elevato ☐

6 - CARATTERI DIMENSIONALI

- 6.1 - Superficie ☐ ☐ ☐ 3 ☐ 5
- 6.2 - Numero piani ☐ ☐ ☐ ☐ 1
- 6.3 - Altezza media ☐ ☐ ☐ ☐ 3
- 6.4 - Volume indicativo v.p.p. ☐ 1 ☐ 0 ☐ 5

7 - GRADO DI UTILIZZO

- 7.1 - Utilizzato ☐
- 7.2 - Sottoutilizzato ☒
- 7.3 - In stato di abbandono ☐

8 - SPAZI DI PERTINENZA

- 8.1 - Alta qualità ☐
- 8.2 - Media qualità ☒
- 8.3 - Bassa qualità ☐

9 - VINCOLI LEGISLATIVI: Nessuno

10- CATEGORIA DI INTERVENTO PREVISTA DEL PIANO PRECEDENTE:

"C" Ristrutturazione totale

11 - NOTE:

PROGETTO

12- CATEGORIA DI INTERVENTO PREVISTA

Ristrutturazione

13 - VINCOLI PARTICOLARI

13.1 - Tipo di vincolo:

13.2 - Oggetto di vincolo:

14- CATEGORIA DI INTERVENTO PREVISTA PER GLI SPAZI DI PERTINENZA:

Manutenzione straordinaria

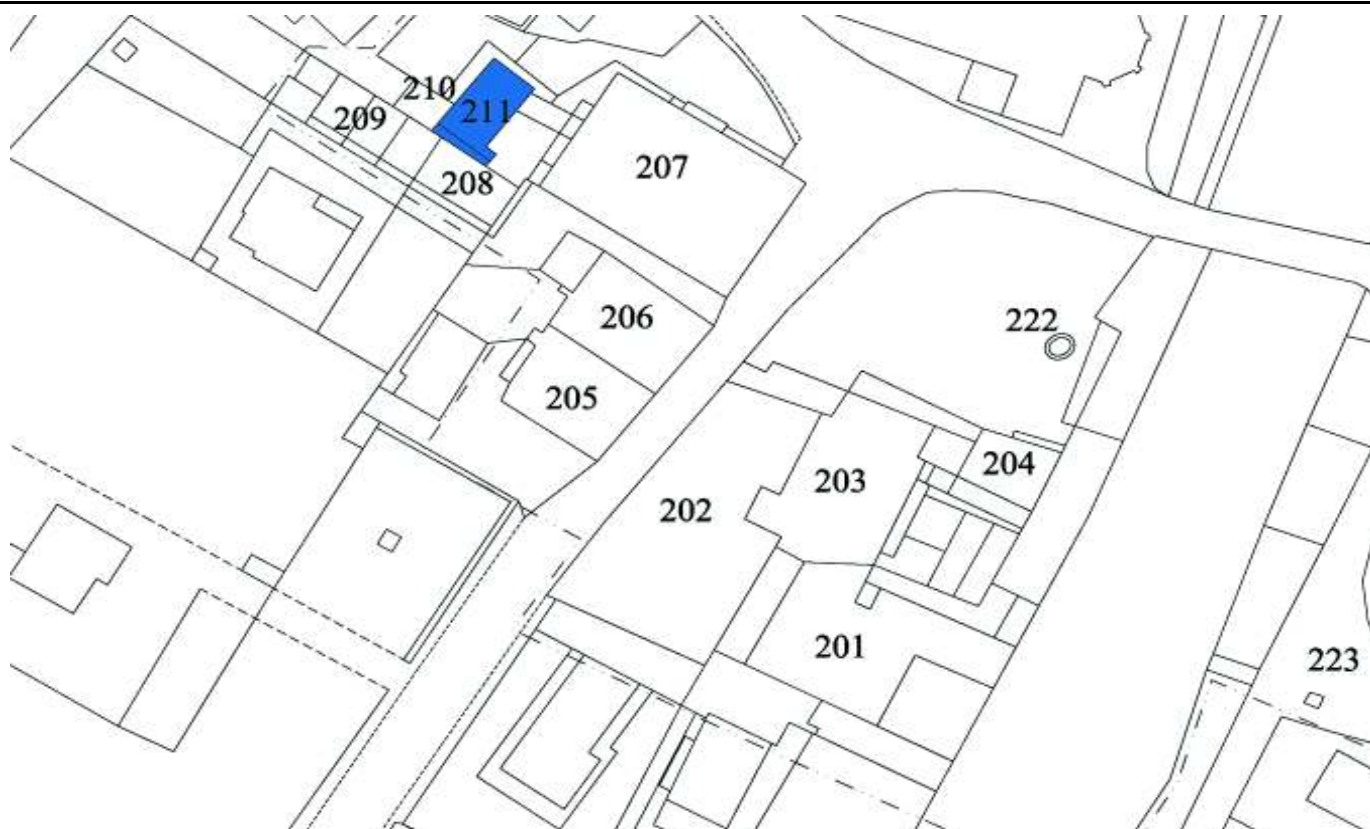
SCHEDA

NUMERO	211	FOGLIO DI MAPPA	17
COMPENSORIO	C8	N. DI PARTICELLA ED.	116/2
COMUNE AMMINISTRATIVO	Spiazzo	RILIEVO AFTG N.	1
COMUNE CATASTALE	Mortaso	DATA RILIEVO	Marzo '98
INDIRIZZO/LOCALITA'	Via S. Virgilio 38/a	RILEVATORE	G. Gregov



SCALA 1:1000

LEGENDA: - - - - - Perimetro Centro Storico



INDAGINE URBANISTICA ED EDILIZIA CENTRO STORICO scheda 211

1- TIPOLOGIA FUNZIONALE

- 1.1 - Edificio prevalentemente residenziale ☒
- 1.2 - Edificio produttivo ☐
- 1.3 - Edificio speciale ☐
- 1.4 - Stalle ☐
- 1.5 - Baita ☐
- 1.6 - Malga ☐
- 1.7 - Deposito - Rustico ☐

2 - EPOCA DI COSTRUZIONE

- 2.1 - Ant. 1860 ☐
- 2.2 - Dal 1860 al 1939 ☒
- 2.3 - Post. 1939 ☐

3 - TIPOLOGIA ARCHITETTONICA STORICA

- 3.1 - Alta definizione ☐
- 3.2 - Media definizione ☐
- 3.3 - Bassa definizione ☒
- 3.4 - Nessuna definizione ☐

4 - PERMANENZA DEI CARATTERI FORMALI TRADIZIONALI

- 4.1 - Volumetrici originali ☐
- 4.2 - Costruttivi ☐
- 4.3 - Complementari ☐
- 4.4 - Decorativi ☐

TOTALE

1 4

5 - DEGRADO

- 5.1 - Nullo ☒
- 5.2 - Medio ☐
- 5.3 - Elevato ☐

6 - CARATTERI DIMENSIONALI

- 6.1 - Superficie ☐
- 6.2 - Numero piani ☐
- 6.3 - Altezza media ☐
- 6.4 - Volume indicativo v.p.p. ☐

7 - GRADO DI UTILIZZO

- 7.1 - Utilizzato ☐
- 7.2 - Sottoutilizzato ☒
- 7.3 - In stato di abbandono ☐

8 - SPAZI DI PERTINENZA

- 8.1 - Alta qualità ☐
- 8.2 - Media qualità ☒
- 8.3 - Bassa qualità ☐

9 - VINCOLI LEGISLATIVI: Nessuno

10- CATEGORIA DI INTERVENTO PREVISTA DEL PIANO PRECEDENTE:

"C" Ristrutturazione totale

11 - NOTE:

PROGETTO

12- CATEGORIA DI INTERVENTO PREVISTA

Ristrutturazione

13 - VINCOLI PARTICOLARI

13.1 - Tipo di vincolo:
sopraelevazione subordinata alla
riconduzione delle falde alla tipologia
tradizionale

13.2 - Oggetto di vincolo:

14- CATEGORIA DI INTERVENTO PREVISTA PER GLI SPAZI DI PERTINENZA:

Manutenzione straordinaria

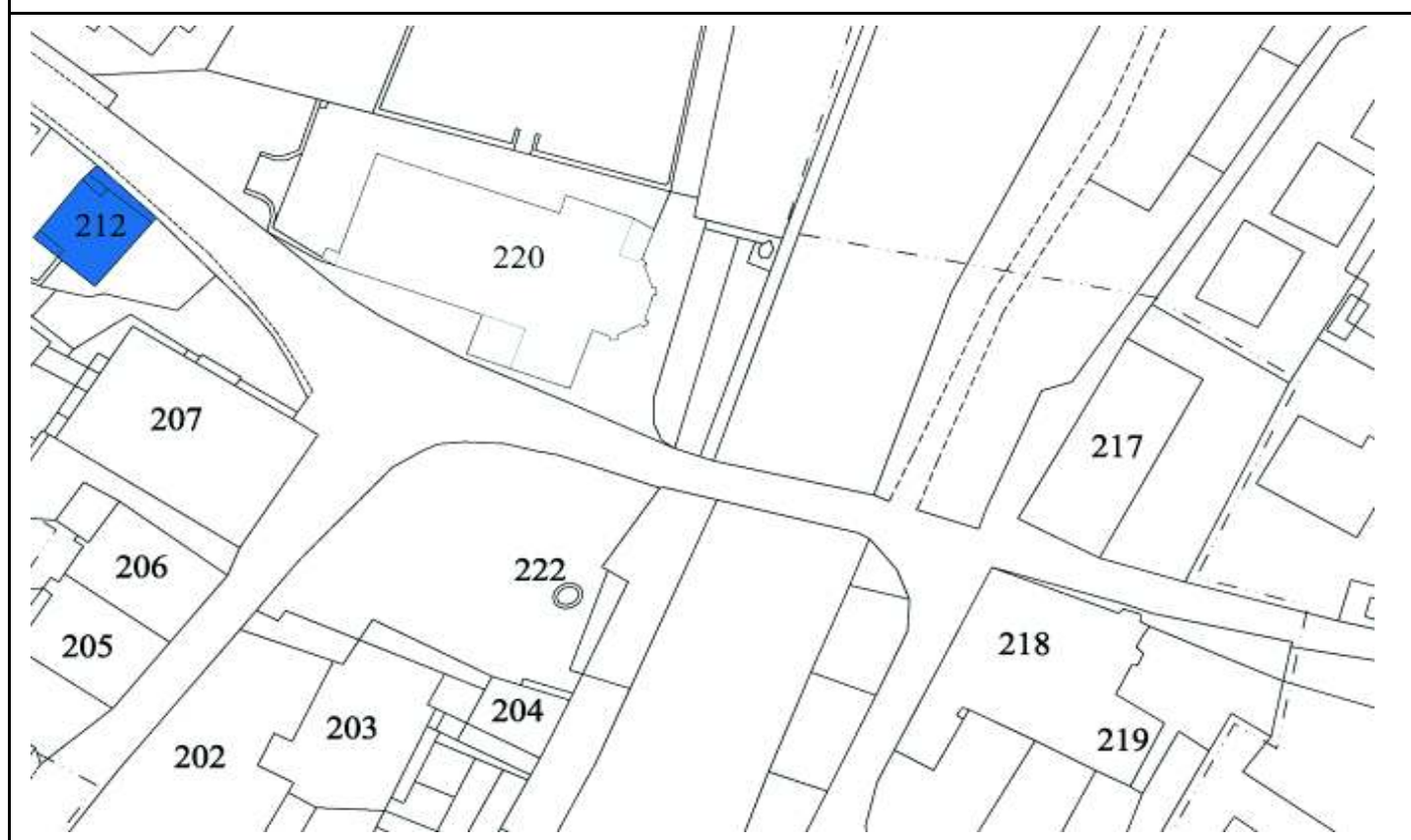
SCHEDA

NUMERO	212	FOGLIO DI MAPPA	17
COMPENSORIO	C8	N. DI PARTICELLA ED.	116/3
COMUNE AMMINISTRATIVO	Spiazzo	RILIEVO AFTG N.	1
COMUNE CATASTALE	Mortaso	DATA RILIEVO	Marzo '98
INDIRIZZO/LOCALITA'	Via S. Virgilio 33	RILEVATORE	G. Gregov



SCALA 1:2000

LEGENDA: - - - - - Perimetro Centro Storico



INDAGINE URBANISTICA ED EDILIZIA CENTRO STORICO

1- TIPOLOGIA FUNZIONALE

1.1 - Edificio prevalentemente residenziale	<input checked="" type="checkbox"/>
1.2 - Edificio produttivo	<input type="checkbox"/>
1.3 - Edificio speciale	<input type="checkbox"/>
1.4 - Stalle	<input type="checkbox"/>
1.5 - Baita	<input type="checkbox"/>
1.6 - Malga	<input type="checkbox"/>
1.7 - Deposito - Rustico	<input type="checkbox"/>

2 - EPOCA DI COSTRUZIONE

2.1 - Ant. 1860	<input type="checkbox"/>
2.2 - Dal 1860 al 1939	<input checked="" type="checkbox"/>
2.3 - Post. 1939	<input type="checkbox"/>

3 - TIPOLOGIA ARCHITETTONICA STORICA

3.1 - Alta definizione	<input type="checkbox"/>
3.2 - Media definizione	<input checked="" type="checkbox"/>
3.3 - Bassa definizione	<input type="checkbox"/>
3.4 - Nessuna definizione	<input type="checkbox"/>

4 - PERMANENZA DEI CARATTERI FORMALI TRADIZIONALI

4.1 - Volumetrici originali	<input checked="" type="checkbox"/>	<input checked="" type="checkbox"/>	<input checked="" type="checkbox"/>
4.2 - Costruttivi	<input checked="" type="checkbox"/>	<input checked="" type="checkbox"/>	<input checked="" type="checkbox"/>
4.3 - Complementari	<input checked="" type="checkbox"/>	<input checked="" type="checkbox"/>	<input checked="" type="checkbox"/>
4.4 - Decorativi	<input checked="" type="checkbox"/>	<input checked="" type="checkbox"/>	<input checked="" type="checkbox"/>

TOTALE

☒

5 - DEGRADO

5.1 - Nullo	<input checked="" type="checkbox"/>
5.2 - Medio	<input type="checkbox"/>
5.3 - Elevato	<input type="checkbox"/>

6 - CARATTERI DIMENSIONALI

6.1 - Superficie	<input type="checkbox"/>	<input checked="" type="checkbox"/>	<input checked="" type="checkbox"/>	<input checked="" type="checkbox"/>
6.2 - Numero piani	<input type="checkbox"/>	<input type="checkbox"/>	<input checked="" type="checkbox"/>	<input checked="" type="checkbox"/>
6.3 - Altezza media	<input type="checkbox"/>	<input type="checkbox"/>	<input checked="" type="checkbox"/>	<input checked="" type="checkbox"/>
6.4 - Volume indicativo v.p.p.	<input checked="" type="checkbox"/>	<input checked="" type="checkbox"/>	<input checked="" type="checkbox"/>	<input checked="" type="checkbox"/>

7 - GRADO DI UTILIZZO

7.1 - Utilizzato	<input type="checkbox"/>
7.2 - Sottoutilizzato	<input checked="" type="checkbox"/>
7.3 - In stato di abbandono	<input type="checkbox"/>

8 - SPAZI DI PERTINENZA

8.1 - Alta qualità	<input type="checkbox"/>
8.2 - Media qualità	<input checked="" type="checkbox"/>
8.3 - Bassa qualità	<input type="checkbox"/>

9 - VINCOLI LEGISLATIVI: Nessuno

10- CATEGORIA DI INTERVENTO PREVISTA DEL PIANO PRECEDENTE:

"C" Ristrutturazione totale

11 - NOTE:

PROGETTO

12- CATEGORIA DI INTERVENTO PREVISTA

ristrutturazione con sopraelevazione di mezzo piano, finalizzata alla ricomposizione delle falde del tetto secondo la tipologia tradizionale.

14- CATEGORIA DI INTERVENTO PREVISTA PER GLI SPAZI DI PERTINENZA:

Manutenzione straordinaria

SCHEDA

NUMERO	213	FOGLIO DI MAPPA	17
COMPENSORIO	C8	N. DI PARTICELLA ED.	118
COMUNE AMMINISTRATIVO	Spiazzo	RILIEVO AFTG N.	1
COMUNE CATASTALE	Mortaso	DATA RILIEVO	Marzo '98
INDIRIZZO/LOCALITA'	Via S. Virgilio 31	RILEVATORE	G. Gregov



SCALA 1:1000

LEGENDA: - - - - - Perimetro Centro Storico



INDAGINE URBANISTICA ED EDILIZIA CENTRO STORICO scheda 213

1- TIPOLOGIA FUNZIONALE

1.1 - Edificio prevalentemente residenziale	<input type="checkbox"/>
1.2 - Edificio produttivo	<input type="checkbox"/>
1.3 - Edificio speciale	<input checked="" type="checkbox"/>
1.4 - Stalle	<input type="checkbox"/>
1.5 - Baita	<input type="checkbox"/>
1.6 - Malga	<input type="checkbox"/>
1.7 - Deposito - Rustico	<input type="checkbox"/>

2 - EPOCA DI COSTRUZIONE

2.1 - Ant. 1860	<input type="checkbox"/>
2.2 - Dal 1860 al 1939	<input checked="" type="checkbox"/>
2.3 - Post. 1939	<input type="checkbox"/>

3 - TIPOLOGIA ARCHITETTONICA STORICA

3.1 - Alta definizione	<input type="checkbox"/>
3.2 - Media definizione	<input checked="" type="checkbox"/>
3.3 - Bassa definizione	<input type="checkbox"/>
3.4 - Nessuna definizione	<input type="checkbox"/>

4 - PERMANENZA DEI CARATTERI FORMALI TRADIZIONALI

4.1 - Volumetrici originali	<input type="checkbox"/>	<input checked="" type="checkbox"/>	<input type="checkbox"/>
4.2 - Costruttivi	<input type="checkbox"/>	<input checked="" type="checkbox"/>	<input type="checkbox"/>
4.3 - Complementari	<input type="checkbox"/>	<input checked="" type="checkbox"/>	<input type="checkbox"/>
4.4 - Decorativi	<input type="checkbox"/>	<input checked="" type="checkbox"/>	<input type="checkbox"/>

TOTALE

☒ 1 ☒ 4

5 - DEGRADO

5.1 - Nullo	<input checked="" type="checkbox"/>
5.2 - Medio	<input type="checkbox"/>
5.3 - Elevato	<input type="checkbox"/>

6 - CARATTERI DIMENSIONALI

6.1 - Superficie	<input type="checkbox"/>	<input checked="" type="checkbox"/>	<input checked="" type="checkbox"/>	<input type="checkbox"/>
6.2 - Numero piani	<input type="checkbox"/>	<input type="checkbox"/>	<input type="checkbox"/>	<input checked="" type="checkbox"/>
6.3 - Altezza media	<input type="checkbox"/>	<input type="checkbox"/>	<input checked="" type="checkbox"/>	<input type="checkbox"/>
6.4 - Volume indicativo v.p.p.	<input checked="" type="checkbox"/>	<input checked="" type="checkbox"/>	<input checked="" type="checkbox"/>	<input checked="" type="checkbox"/>

7 - GRADO DI UTILIZZO

7.1 - Utilizzato	<input checked="" type="checkbox"/>
7.2 - Sottoutilizzato	<input type="checkbox"/>
7.3 - In stato di abbandono	<input type="checkbox"/>

8 - SPAZI DI PERTINENZA

8.1 - Alta qualità	<input type="checkbox"/>
8.2 - Media qualità	<input checked="" type="checkbox"/>
8.3 - Bassa qualità	<input type="checkbox"/>

9 - VINCOLI LEGISLATIVI: Nessuno

10- CATEGORIA DI INTERVENTO PREVISTA DEL PIANO PRECEDENTE:

"CP" Ristrutturazione parziale

11 - NOTE:

PROGETTO

12- CATEGORIA DI INTERVENTO PREVISTA

Ristrutturazione
con sopraelevazione di mezzo piano

13 - VINCOLI PARTICOLARI

13.1 - Tipo di vincolo:

13.2 - Oggetto di vincolo:

14- CATEGORIA DI INTERVENTO PREVISTA PER GLI SPAZI DI PERTINENZA:

Nessuna
Spazio Pubblico

SCHEDA

NUMERO	214	FOGLIO DI MAPPA	17
COMPENSORIO	C8	N. DI PARTICELLA ED.	120/2
COMUNE AMMINISTRATIVO	Spiazzo	RILIEVO AFTG N.	1
COMUNE CATASTALE	Mortaso	DATA RILIEVO	Febbraio '98
INDIRIZZO/LOCALITA'	Via S. Virgilio 35/a	RILEVATORE	G. Gregov



SCALA 1:1000

LEGENDA: - - - - - Perimetro Centro Storico



INDAGINE URBANISTICA ED EDILIZIA CENTRO STORICO scheda 214

1- TIPOLOGIA FUNZIONALE

1.1 - Edificio prevalentemente residenziale	<input checked="" type="checkbox"/>
1.2 - Edificio produttivo	<input type="checkbox"/>
1.3 - Edificio speciale	<input type="checkbox"/>
1.4 - Stalle	<input type="checkbox"/>
1.5 - Baita	<input type="checkbox"/>
1.6 - Malga	<input type="checkbox"/>
1.7 - Deposito - Rustico	<input type="checkbox"/>

2 - EPOCA DI COSTRUZIONE

2.1 - Ant. 1860	<input type="checkbox"/>
2.2 - Dal 1860 al 1939	<input checked="" type="checkbox"/>
2.3 - Post. 1939	<input type="checkbox"/>

3 - TIPOLOGIA ARCHITETTONICA STORICA

3.1 - Alta definizione	<input type="checkbox"/>
3.2 - Media definizione	<input checked="" type="checkbox"/>
3.3 - Bassa definizione	<input type="checkbox"/>
3.4 - Nessuna definizione	<input type="checkbox"/>

4 - PERMANENZA DEI CARATTERI FORMALI TRADIZIONALI

4.1 - Volumetrici originali	<input checked="" type="checkbox"/>	<input type="checkbox"/>	<input type="checkbox"/>
4.2 - Costruttivi	<input checked="" type="checkbox"/>	<input type="checkbox"/>	<input type="checkbox"/>
4.3 - Complementari	<input checked="" type="checkbox"/>	<input type="checkbox"/>	<input type="checkbox"/>
4.4 - Decorativi	<input checked="" type="checkbox"/>	<input type="checkbox"/>	<input type="checkbox"/>

TOTALE

☒ 1 ☒ 3

5 - DEGRADO

5.1 - Nullo	<input type="checkbox"/>
5.2 - Medio	<input checked="" type="checkbox"/>
5.3 - Elevato	<input type="checkbox"/>

6 - CARATTERI DIMENSIONALI

6.1 - Superficie	<input type="checkbox"/>	<input checked="" type="checkbox"/>	<input checked="" type="checkbox"/>	<input checked="" type="checkbox"/>
6.2 - Numero piani	<input type="checkbox"/>	<input type="checkbox"/>	<input type="checkbox"/>	<input checked="" type="checkbox"/>
6.3 - Altezza media	<input type="checkbox"/>	<input type="checkbox"/>	<input checked="" type="checkbox"/>	<input checked="" type="checkbox"/>
6.4 - Volume indicativo v.p.p.	<input checked="" type="checkbox"/>	<input checked="" type="checkbox"/>	<input checked="" type="checkbox"/>	<input checked="" type="checkbox"/>

7 - GRADO DI UTILIZZO

7.1 - Utilizzato	<input type="checkbox"/>
7.2 - Sottoutilizzato	<input checked="" type="checkbox"/>
7.3 - In stato di abbandono	<input type="checkbox"/>

8 - SPAZI DI PERTINENZA

8.1 - Alta qualità	<input type="checkbox"/>
8.2 - Media qualità	<input checked="" type="checkbox"/>
8.3 - Bassa qualità	<input type="checkbox"/>

9 - VINCOLI LEGISLATIVI: Nessuno

10- CATEGORIA DI INTERVENTO PREVISTA DEL PIANO PRECEDENTE:

"CP" Ristrutturazione parziale

11 - NOTE:

PROGETTO

12- CATEGORIA DI INTERVENTO PREVISTA

Ristrutturazione

13 - VINCOLI PARTICOLARI

13.1 - Tipo di vincolo:

13.2 - Oggetto di vincolo:

14- CATEGORIA DI INTERVENTO PREVISTA PER GLI SPAZI DI PERTINENZA:

Manutenzione straordinaria

SCHEDA

NUMERO	215	FOGLIO DI MAPPA	17
COMPENSORIO	C8	N. DI PARTICELLA ED.	120/1
COMUNE AMMINISTRATIVO	Spiazzo	RILIEVO AFTG N.	1
COMUNE CATASTALE	Mortaso	DATA RILIEVO	Febbraio '98
INDIRIZZO/LOCALITA'	Via S. Virgilio 35/a	RILEVATORE	G. Gregov



SCALA 1:1000

LEGENDA: - - - - - Perimetro Centro Storico



INDAGINE URBANISTICA ED EDILIZIA CENTRO STORICO scheda 215

1- TIPOLOGIA FUNZIONALE

1.1 - Edificio prevalentemente residenziale	<input checked="" type="checkbox"/>
1.2 - Edificio produttivo	<input type="checkbox"/>
1.3 - Edificio speciale	<input type="checkbox"/>
1.4 - Stalle	<input type="checkbox"/>
1.5 - Baita	<input type="checkbox"/>
1.6 - Malga	<input type="checkbox"/>
1.7 - Deposito - Rustico	<input type="checkbox"/>

2 - EPOCA DI COSTRUZIONE

2.1 - Ant. 1860	<input type="checkbox"/>
2.2 - Dal 1860 al 1939	<input checked="" type="checkbox"/>
2.3 - Post. 1939	<input type="checkbox"/>

3 - TIPOLOGIA ARCHITETTONICA STORICA

3.1 - Alta definizione	<input type="checkbox"/>
3.2 - Media definizione	<input checked="" type="checkbox"/>
3.3 - Bassa definizione	<input type="checkbox"/>
3.4 - Nessuna definizione	<input type="checkbox"/>

4 - PERMANENZA DEI CARATTERI FORMALI TRADIZIONALI

4.1 - Volumetrici originali	<input checked="" type="checkbox"/>	<input checked="" type="checkbox"/>	<input checked="" type="checkbox"/>
4.2 - Costruttivi	<input checked="" type="checkbox"/>	<input checked="" type="checkbox"/>	<input checked="" type="checkbox"/>
4.3 - Complementari	<input checked="" type="checkbox"/>	<input checked="" type="checkbox"/>	<input checked="" type="checkbox"/>
4.4 - Decorativi	<input checked="" type="checkbox"/>	<input checked="" type="checkbox"/>	<input checked="" type="checkbox"/>

TOTALE

☒ 1 ☒ 3

5 - DEGRADO

5.1 - Nullo	<input type="checkbox"/>
5.2 - Medio	<input type="checkbox"/>
5.3 - Elevato	<input checked="" type="checkbox"/>

6 - CARATTERI DIMENSIONALI

6.1 - Superficie	<input type="checkbox"/>	<input checked="" type="checkbox"/>	<input checked="" type="checkbox"/>	<input checked="" type="checkbox"/>
6.2 - Numero piani	<input type="checkbox"/>	<input type="checkbox"/>	<input checked="" type="checkbox"/>	<input checked="" type="checkbox"/>
6.3 - Altezza media	<input type="checkbox"/>	<input type="checkbox"/>	<input checked="" type="checkbox"/>	<input checked="" type="checkbox"/>
6.4 - Volume indicativo v.p.p.	<input checked="" type="checkbox"/>	<input checked="" type="checkbox"/>	<input checked="" type="checkbox"/>	<input checked="" type="checkbox"/>

7 - GRADO DI UTILIZZO

7.1 - Utilizzato	<input type="checkbox"/>
7.2 - Sottoutilizzato	<input type="checkbox"/>
7.3 - In stato di abbandono	<input checked="" type="checkbox"/>

8 - SPAZI DI PERTINENZA

8.1 - Alta qualità	<input type="checkbox"/>
8.2 - Media qualità	<input checked="" type="checkbox"/>
8.3 - Bassa qualità	<input type="checkbox"/>

9 - VINCOLI LEGISLATIVI: Nessuno

10- CATEGORIA DI INTERVENTO PREVISTA DEL PIANO PRECEDENTE:

"CP" Ristrutturazione parziale

11 - NOTE:

PROGETTO

12- CATEGORIA DI INTERVENTO PREVISTA

Ristrutturazione

13 - VINCOLI PARTICOLARI

13.1 - Tipo di vincolo:

13.2 - Oggetto di vincolo:

14- CATEGORIA DI INTERVENTO PREVISTA PER GLI SPAZI DI PERTINENZA:

Manutenzione straordinaria

SCHEDA

NUMERO	216	FOGLIO DI MAPPA	17
COMPENSORIO	C8	N. DI PARTICELLA ED.	120/3-120/4
COMUNE AMMINISTRATIVO	Spiazzo	RILIEVO AFTG N.	1
COMUNE CATASTALE	Mortaso	DATA RILIEVO	Febbraio '98
INDIRIZZO/LOCALITA'	Via S. Virgilio 35/b	RILEVATORE	G. Gregov



SCALA 1:1000

LEGENDA: - - - - - Perimetro Centro Storico



INDAGINE URBANISTICA ED EDILIZIA CENTRO STORICO scheda 216

1- TIPOLOGIA FUNZIONALE

- 1.1 - Edificio prevalentemente residenziale ☐
- 1.2 - Edificio produttivo ☐
- 1.3 - Edificio speciale ☐
- 1.4 - Stalle ☐
- 1.5 - Baita ☐
- 1.6 - Malga ☐
- 1.7 - Deposito - Rustico ☒

2 - EPOCA DI COSTRUZIONE

- 2.1 - Ant. 1860 ☐
- 2.2 - Dal 1860 al 1939 ☐
- 2.3 - Post. 1939 ☐

3 - TIPOLOGIA ARCHITETTONICA STORICA

- 3.1 - Alta definizione ☐
- 3.2 - Media definizione ☐
- 3.3 - Bassa definizione ☐
- 3.4 - Nessuna definizione ☐

4 - PERMANENZA DEI CARATTERI FORMALI TRADIZIONALI

- 4.1 - Volumetrici originali ☐
- 4.2 - Costruttivi ☐
- 4.3 - Complementari ☐
- 4.4 - Decorativi ☐

TOTALE

6

5 - DEGRADO

- 5.1 - Nullo ☐
- 5.2 - Medio ☒
- 5.3 - Elevato ☐

6 - CARATTERI DIMENSIONALI

- 6.1 - Superficie ☐
- 6.2 - Numero piani ☐
- 6.3 - Altezza media ☐
- 6.4 - Volume indicativo v.p.p. ☐

7 - GRADO DI UTILIZZO

- 7.1 - Utilizzato ☒
- 7.2 - Sottoutilizzato ☐
- 7.3 - In stato di abbandono ☐

8 - SPAZI DI PERTINENZA

- 8.1 - Alta qualità ☐
- 8.2 - Media qualità ☒
- 8.3 - Bassa qualità ☐

9 - VINCOLI LEGISLATIVI: Nessuno

10- CATEGORIA DI INTERVENTO PREVISTA DEL PIANO PRECEDENTE:

"CP" Ristrutturazione parziale

11 - NOTE:

PROGETTO

12- CATEGORIA DI INTERVENTO PREVISTA

Ristrutturazione

13 - VINCOLI PARTICOLARI

13.1 - Tipo di vincolo:

13.2 - Oggetto di vincolo:

14- CATEGORIA DI INTERVENTO PREVISTA PER GLI SPAZI DI PERTINENZA:

Manutenzione straordinaria

SCHEDA

NUMERO	217	FOGLIO DI MAPPA	2
COMPENSORIO	C8	N. DI PARTICELLA ED.	111
COMUNE AMMINISTRATIVO	Spiazzo	RILIEVO AFTG N.	1
COMUNE CATASTALE	Fisto	DATA RILIEVO	Febbraio '98
INDIRIZZO/LOCALITA'	Via Fisto 111	RILEVATORE	G. Gregov



SCALA 1:1000

LEGENDA: - - - - - Perimetro Centro Storico



INDAGINE URBANISTICA ED EDILIZIA CENTRO STORICO scheda 217

1- TIPOLOGIA FUNZIONALE

1.1 - Edificio prevalentemente residenziale	<input checked="" type="checkbox"/>
1.2 - Edificio produttivo	<input type="checkbox"/>
1.3 - Edificio speciale	<input type="checkbox"/>
1.4 - Stalle	<input type="checkbox"/>
1.5 - Baita	<input type="checkbox"/>
1.6 - Malga	<input type="checkbox"/>
1.7 - Deposito - Rustico	<input type="checkbox"/>

2 - EPOCA DI COSTRUZIONE

2.1 - Ant. 1860	<input type="checkbox"/>
2.2 - Dal 1860 al 1939	<input checked="" type="checkbox"/>
2.3 - Post. 1939	<input type="checkbox"/>

3 - TIPOLOGIA ARCHITETTONICA STORICA

3.1 - Alta definizione	<input type="checkbox"/>
3.2 - Media definizione	<input checked="" type="checkbox"/>
3.3 - Bassa definizione	<input type="checkbox"/>
3.4 - Nessuna definizione	<input type="checkbox"/>

4 - PERMANENZA DEI CARATTERI FORMALI TRADIZIONALI

4.1 - Volumetrici originali	<input type="checkbox"/>	<input checked="" type="checkbox"/>	<input type="checkbox"/>
4.2 - Costruttivi	<input type="checkbox"/>	<input checked="" type="checkbox"/>	<input type="checkbox"/>
4.3 - Complementari	<input type="checkbox"/>	<input checked="" type="checkbox"/>	<input type="checkbox"/>
4.4 - Decorativi	<input type="checkbox"/>	<input checked="" type="checkbox"/>	<input type="checkbox"/>

TOTALE

☐ ☒ | ☐ |

5 - DEGRADO

5.1 - Nullo	<input checked="" type="checkbox"/>
5.2 - Medio	<input type="checkbox"/>
5.3 - Elevato	<input type="checkbox"/>

6 - CARATTERI DIMENSIONALI

6.1 - Superficie	<input type="checkbox"/>	<input checked="" type="checkbox"/>	<input type="checkbox"/>	<input type="checkbox"/>
6.2 - Numero piani	<input type="checkbox"/>	<input type="checkbox"/>	<input checked="" type="checkbox"/>	<input type="checkbox"/>
6.3 - Altezza media	<input type="checkbox"/>	<input type="checkbox"/>	<input checked="" type="checkbox"/>	<input type="checkbox"/>
6.4 - Volume indicativo v.p.p.	<input checked="" type="checkbox"/>	<input type="checkbox"/>	<input type="checkbox"/>	<input type="checkbox"/>

7 - GRADO DI UTILIZZO

7.1 - Utilizzato	<input checked="" type="checkbox"/>
7.2 - Sottoutilizzato	<input type="checkbox"/>
7.3 - In stato di abbandono	<input type="checkbox"/>

8 - SPAZI DI PERTINENZA

8.1 - Alta qualità	<input type="checkbox"/>
8.2 - Media qualità	<input checked="" type="checkbox"/>
8.3 - Bassa qualità	<input type="checkbox"/>

9 - VINCOLI LEGISLATIVI: Nessuno

10- CATEGORIA DI INTERVENTO PREVISTA DEL PIANO PRECEDENTE:

"B" Risanamento

11 - NOTE:

PROGETTO

12- CATEGORIA DI INTERVENTO PREVISTA

Risanamento
con sopraelevazione di mezzo piano

13 - VINCOLI PARTICOLARI

13.1 - Tipo di vincolo:

13.2 - Oggetto di vincolo:

14- CATEGORIA DI INTERVENTO PREVISTA PER GLI SPAZI DI PERTINENZA:

Manutenzione straordinaria

SCHEDA

NUMERO	218	FOGLIO DI MAPPA	2
COMPENSORIO	C8	N. DI PARTICELLA ED.	102
COMUNE AMMINISTRATIVO	Spiazzo	RILIEVO AFTG N.	1
COMUNE CATASTALE	Fisto	DATA RILIEVO	Febbraio '98
INDIRIZZO/LOCALITA'	Via Fisto 1-2-3-4	RILEVATORE	G. Gregov



SCALA 1:1000

LEGENDA: - - - - - Perimetro Centro Storico



INDAGINE URBANISTICA ED EDILIZIA CENTRO STORICO scheda 218

1- TIPOLOGIA FUNZIONALE

- 1.1 - Edificio prevalentemente residenziale ☒
- 1.2 - Edificio produttivo ☐
- 1.3 - Edificio speciale ☐
- 1.4 - Stalle ☐
- 1.5 - Baita ☐
- 1.6 - Malga ☐
- 1.7 - Deposito - Rustico ☐

2 - EPOCA DI COSTRUZIONE

- 2.1 - Ant. 1860 ☐
- 2.2 - Dal 1860 al 1939 ☒
- 2.3 - Post. 1939 ☐

3 - TIPOLOGIA ARCHITETTONICA STORICA

- 3.1 - Alta definizione ☒
- 3.2 - Media definizione ☐
- 3.3 - Bassa definizione ☐
- 3.4 - Nessuna definizione ☐

4 - PERMANENZA DEI CARATTERI FORMALI TRADIZIONALI

- 4.1 - Volumetrici originali ☒
- 4.2 - Costruttivi ☒
- 4.3 - Complementari ☒
- 4.4 - Decorativi ☒

TOTALE

1 1

5 - DEGRADO

- 5.1 - Nullo ☐
- 5.2 - Medio ☒
- 5.3 - Elevato ☐

6 - CARATTERI DIMENSIONALI

- 6.1 - Superficie ☐
- 6.2 - Numero piani ☐
- 6.3 - Altezza media ☐
- 6.4 - Volume indicativo v.p.p. ☐

7 - GRADO DI UTILIZZO

- 7.1 - Utilizzato ☐
- 7.2 - Sottoutilizzato ☒
- 7.3 - In stato di abbandono ☐

8 - SPAZI DI PERTINENZA

- 8.1 - Alta qualità ☐
- 8.2 - Media qualità ☐
- 8.3 - Bassa qualità ☒

9 - VINCOLI LEGISLATIVI: Nessuno

10- CATEGORIA DI INTERVENTO PREVISTA DEL PIANO PRECEDENTE:

"B" Risanamento

11 - NOTE:

PROGETTO

12- CATEGORIA DI INTERVENTO PREVISTA

Risanamento

13 - VINCOLI PARTICOLARI

13.1 - Tipo di vincolo:

13.2 - Oggetto di vincolo:

14- CATEGORIA DI INTERVENTO PREVISTA PER GLI SPAZI DI PERTINENZA:

Manutenzione straordinaria

SCHEDA

NUMERO	219	FOGLIO DI MAPPA	2
COMPENSORIO	C8	N. DI PARTICELLA ED.	102
COMUNE AMMINISTRATIVO	Spiazzo	RILIEVO AFTG N.	1
COMUNE CATASTALE	Fisto	DATA RILIEVO	Febbraio '98
INDIRIZZO/LOCALITA'	Via Fisto 109	RILEVATORE	G. Gregov



SCALA 1:1000

LEGENDA: - - - - - Perimetro Centro Storico



INDAGINE URBANISTICA ED EDILIZIA CENTRO STORICO scheda 219

1- TIPOLOGIA FUNZIONALE

1.1 - Edificio prevalentemente residenziale	<input checked="" type="checkbox"/>
1.2 - Edificio produttivo	<input type="checkbox"/>
1.3 - Edificio speciale	<input type="checkbox"/>
1.4 - Stalle	<input type="checkbox"/>
1.5 - Baita	<input type="checkbox"/>
1.6 - Malga	<input type="checkbox"/>
1.7 - Deposito - Rustico	<input type="checkbox"/>

2 - EPOCA DI COSTRUZIONE

2.1 - Ant. 1860	<input type="checkbox"/>
2.2 - Dal 1860 al 1939	<input checked="" type="checkbox"/>
2.3 - Post. 1939	<input type="checkbox"/>

3 - TIPOLOGIA ARCHITETTONICA STORICA

3.1 - Alta definizione	<input type="checkbox"/>
3.2 - Media definizione	<input checked="" type="checkbox"/>
3.3 - Bassa definizione	<input type="checkbox"/>
3.4 - Nessuna definizione	<input type="checkbox"/>

4 - PERMANENZA DEI CARATTERI FORMALI TRADIZIONALI

4.1 - Volumetrici originali	<input checked="" type="checkbox"/>	<input checked="" type="checkbox"/>	<input type="checkbox"/>
4.2 - Costruttivi	<input checked="" type="checkbox"/>	<input checked="" type="checkbox"/>	<input type="checkbox"/>
4.3 - Complementari	<input checked="" type="checkbox"/>	<input checked="" type="checkbox"/>	<input type="checkbox"/>
4.4 - Decorativi	<input checked="" type="checkbox"/>	<input checked="" type="checkbox"/>	<input type="checkbox"/>

TOTALE

☒ 1 ☒ 3

5 - DEGRADO

5.1 - Nullo	<input checked="" type="checkbox"/>
5.2 - Medio	<input type="checkbox"/>
5.3 - Elevato	<input type="checkbox"/>

6 - CARATTERI DIMENSIONALI

6.1 - Superficie	<input type="checkbox"/>	<input type="checkbox"/>	<input checked="" type="checkbox"/>	<input checked="" type="checkbox"/>
6.2 - Numero piani	<input type="checkbox"/>	<input type="checkbox"/>	<input type="checkbox"/>	<input checked="" type="checkbox"/>
6.3 - Altezza media	<input type="checkbox"/>	<input type="checkbox"/>	<input type="checkbox"/>	<input checked="" type="checkbox"/>
6.4 - Volume indicativo v.p.p.	<input checked="" type="checkbox"/>	<input checked="" type="checkbox"/>	<input checked="" type="checkbox"/>	<input checked="" type="checkbox"/>

7 - GRADO DI UTILIZZO

7.1 - Utilizzato	<input type="checkbox"/>
7.2 - Sottoutilizzato	<input checked="" type="checkbox"/>
7.3 - In stato di abbandono	<input type="checkbox"/>

8 - SPAZI DI PERTINENZA

8.1 - Alta qualità	<input type="checkbox"/>
8.2 - Media qualità	<input type="checkbox"/>
8.3 - Bassa qualità	<input checked="" type="checkbox"/>

9 - VINCOLI LEGISLATIVI: Nessuno

10- CATEGORIA DI INTERVENTO PREVISTA DEL PIANO PRECEDENTE:

"C" Ristrutturazione totale

11 - NOTE:

PROGETTO

12- CATEGORIA DI INTERVENTO PREVISTA

Ristrutturazione
con sopraelevazione di mezzo piano

13 - VINCOLI PARTICOLARI

13.1 - Tipo di vincolo:

13.2 - Oggetto di vincolo:

14- CATEGORIA DI INTERVENTO PREVISTA PER GLI SPAZI DI PERTINENZA:

Manutenzione straordinaria

SCHEDA

NUMERO	220	FOGLIO DI MAPPA	17
COMPENSORIO	C8	N. DI PARTICELLA ED.	117
COMUNE AMMINISTRATIVO	Spiazzo	RILIEVO AFTG N.	1
COMUNE CATASTALE	Mortaso	DATA RILIEVO	Marzo '98
INDIRIZZO/LOCALITA'	P.za S. Virgilio	RILEVATORE	G. Gregov



SCALA 1:1000

LEGENDA: - - - - - Perimetro Centro Storico



INDAGINE URBANISTICA ED EDILIZIA CENTRO STORICO scheda 220

1- TIPOLOGIA FUNZIONALE

- 1.1 - Edificio prevalentemente residenziale ☐
- 1.2 - Edificio produttivo ☐
- 1.3 - Edificio speciale ☒
- 1.4 - Stalle ☐
- 1.5 - Baita ☐
- 1.6 - Malga ☐
- 1.7 - Deposito - Rustico ☐

2 - EPOCA DI COSTRUZIONE

- 2.1 - Ant. 1860 ☐
- 2.2 - Dal 1860 al 1939 ☒
- 2.3 - Post. 1939 ☐

3 - TIPOLOGIA ARCHITETTONICA STORICA

- 3.1 - Alta definizione ☒
- 3.2 - Media definizione ☐
- 3.3 - Bassa definizione ☐
- 3.4 - Nessuna definizione ☐

4 - PERMANENZA DEI CARATTERI FORMALI TRADIZIONALI

- 4.1 - Volumetrici originali ☒
- 4.2 - Costruttivi ☒
- 4.3 - Complementari ☒
- 4.4 - Decorativi ☒

TOTALE

2 4

5 - DEGRADO

- 5.1 - Nullo ☒
- 5.2 - Medio ☐
- 5.3 - Elevato ☐

6 - CARATTERI DIMENSIONALI

- 6.1 - Superficie ☐
- 6.2 - Numero piani ☐
- 6.3 - Altezza media ☐
- 6.4 - Volume indicativo v.p.p. ☐

7 - GRADO DI UTILIZZO

- 7.1 - Utilizzato ☒
- 7.2 - Sottoutilizzato ☐
- 7.3 - In stato di abbandono ☐

8 - SPAZI DI PERTINENZA

- 8.1 - Alta qualità ☒
- 8.2 - Media qualità ☐
- 8.3 - Bassa qualità ☐

9 - VINCOLI LEGISLATIVI: Nessuno

10- CATEGORIA DI INTERVENTO PREVISTA DEL PIANO PRECEDENTE:

"A" Restauro

11 - NOTE:

PROGETTO

12- CATEGORIA DI INTERVENTO PREVISTA

Restauro

13 - VINCOLI PARTICOLARI

13.1 - Tipo di vincolo:

13.2 - Oggetto di vincolo:

14- CATEGORIA DI INTERVENTO PREVISTA PER GLI SPAZI DI PERTINENZA:

Restauro

SCHEDA

NUMERO	221	FOGLIO DI MAPPA	17
COMPENSORIO	C8	N. DI PARTICELLA ED.	
COMUNE AMMINISTRATIVO	Spiazzo	RILIEVO AFTG N.	1
COMUNE CATASTALE	Mortaso	DATA RILIEVO	Febbraio '98
INDIRIZZO/LOCALITA'	Via S. Virgilio	RILEVATORE	G. Gregov



SCALA 1:1000

LEGENDA: - - - - - Perimetro Centro Storico



INDAGINE URBANISTICA ED EDILIZIA CENTRO STORICO scheda 221

1- TIPOLOGIA FUNZIONALE

- 1.1 - Edificio prevalentemente residenziale ☐
- 1.2 - Edificio produttivo ☐
- 1.3 - Edificio speciale ☒
- 1.4 - Stalle ☐
- 1.5 - Baita ☐
- 1.6 - Malga ☐
- 1.7 - Deposito - Rustico ☐

2 - EPOCA DI COSTRUZIONE

- 2.1 - Ant. 1860 ☐
- 2.2 - Dal 1860 al 1939 ☒
- 2.3 - Post. 1939 ☐

3 - TIPOLOGIA ARCHITETTONICA STORICA

- 3.1 - Alta definizione ☐
- 3.2 - Media definizione ☒
- 3.3 - Bassa definizione ☐
- 3.4 - Nessuna definizione ☐

4 - PERMANENZA DEI CARATTERI FORMALI TRADIZIONALI

- 4.1 - Volumetrici originali ☐
- 4.2 - Costruttivi ☒
- 4.3 - Complementari ☐
- 4.4 - Decorativi ☐

TOTALE

1 9

5 - DEGRADO

- 5.1 - Nullo ☐
- 5.2 - Medio ☒
- 5.3 - Elevato ☐

6 - CARATTERI DIMENSIONALI

- 6.1 - Superficie ☐
- 6.2 - Numero piani ☐
- 6.3 - Altezza media ☐
- 6.4 - Volume indicativo v.p.p. ☐

7 - GRADO DI UTILIZZO

- 7.1 - Utilizzato ☒
- 7.2 - Sottoutilizzato ☐
- 7.3 - In stato di abbandono ☐

8 - SPAZI DI PERTINENZA

- 8.1 - Alta qualità ☐
- 8.2 - Media qualità ☐
- 8.3 - Bassa qualità ☐

9 - VINCOLI LEGISLATIVI: Nessuno

10- CATEGORIA DI INTERVENTO PREVISTA DEL PIANO PRECEDENTE:

"C" Ristrutturazione totale

11 - NOTE:

PROGETTO

12- CATEGORIA DI INTERVENTO PREVISTA

Ristrutturazione

13 - VINCOLI PARTICOLARI

13.1 - Tipo di vincolo:

13.2 - Oggetto di vincolo:

14- CATEGORIA DI INTERVENTO PREVISTA PER GLI SPAZI DI PERTINENZA:

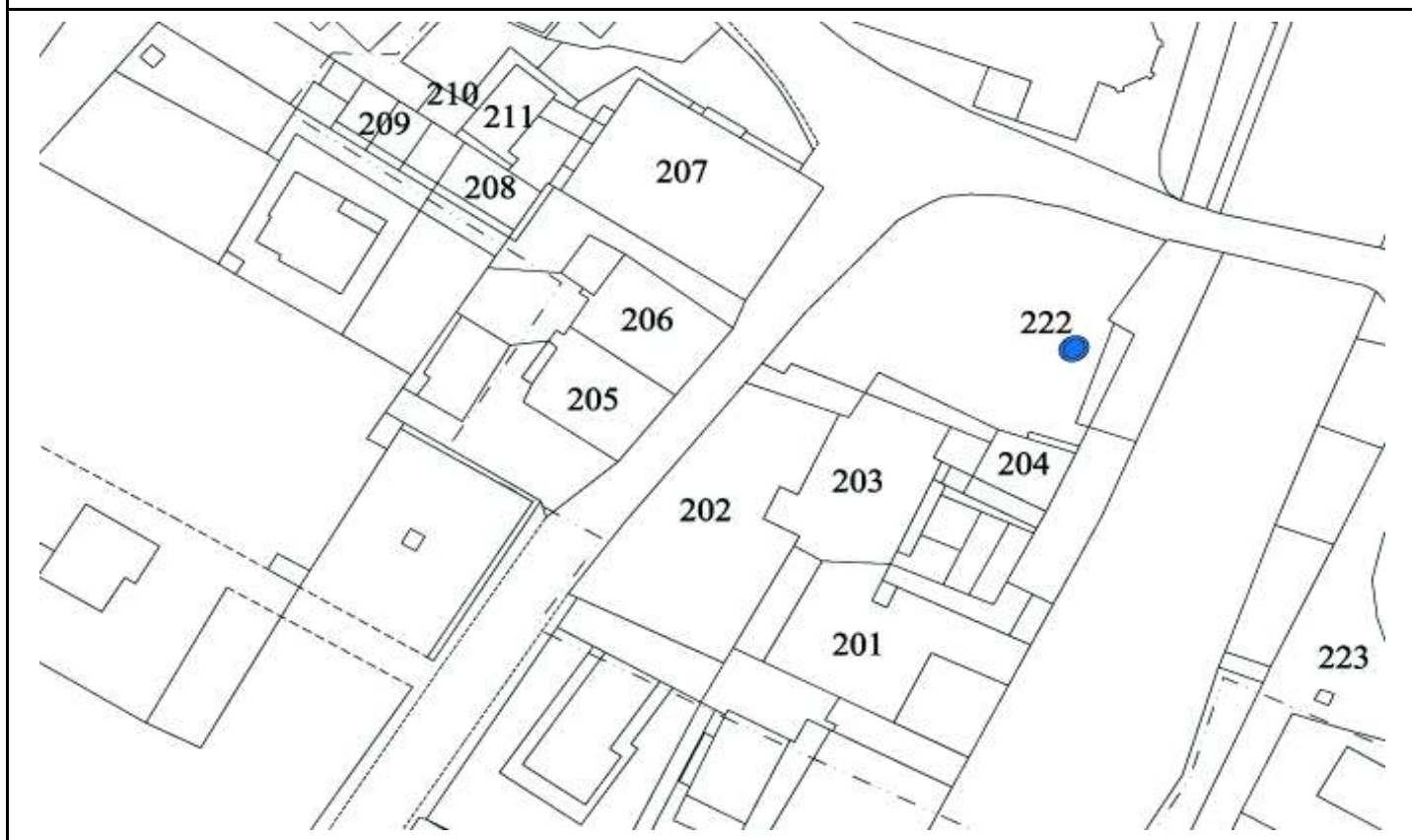
SCHEDA

NUMERO	222	FOGLIO DI MAPPA	17
COMPENSORIO	C8	N. DI PARTICELLA ED.	
COMUNE AMMINISTRATIVO	Spiazzo	RILIEVO AFTG N.	1
COMUNE CATASTALE	Mortaso	DATA RILIEVO	Febbraio '98
INDIRIZZO/LOCALITA'	Via S. Virgilio	RILEVATORE	G. Gregov



SCALA 1:1000

LEGENDA: - - - - - Perimetro Centro Storico



INDAGINE URBANISTICA ED EDILIZIA CENTRO STORICO scheda 222

1- TIPOLOGIA FUNZIONALE

- | | |
|---|-------------------------------------|
| 1.1 - Edificio prevalentemente residenziale | <input type="checkbox"/> |
| 1.2 - Edificio produttivo | <input type="checkbox"/> |
| 1.3 - Edificio speciale | <input type="checkbox"/> |
| 1.4 - Stalle | <input type="checkbox"/> |
| 1.5 - Baita | <input type="checkbox"/> |
| 1.6 - Malga | <input type="checkbox"/> |
| 1.7 - Deposito - Rustico | <input type="checkbox"/> |
| 1.8 - Fontana | <input checked="" type="checkbox"/> |

2 - EPOCA DI COSTRUZIONE

- | | |
|------------------------|-------------------------------------|
| 2.1 - Ant. 1860 | <input type="checkbox"/> |
| 2.2 - Dal 1860 al 1939 | <input checked="" type="checkbox"/> |
| 2.3 - Post. 1939 | <input type="checkbox"/> |

3 - TIPOLOGIA ARCHITETTONICA STORICA

- | | |
|---------------------------|-------------------------------------|
| 3.1 - Alta definizione | <input checked="" type="checkbox"/> |
| 3.2 - Media definizione | <input type="checkbox"/> |
| 3.3 - Bassa definizione | <input type="checkbox"/> |
| 3.4 - Nessuna definizione | <input type="checkbox"/> |

4 - PERMANENZA DEI CARATTERI FORMALI TRADIZIONALI

- | | | | |
|-----------------------------|-------------------------------------|--------------------------|--------------------------|
| 4.1 - Volumetrici originali | <input checked="" type="checkbox"/> | <input type="checkbox"/> | <input type="checkbox"/> |
| 4.2 - Costruttivi | <input checked="" type="checkbox"/> | <input type="checkbox"/> | <input type="checkbox"/> |
| 4.3 - Complementari | <input checked="" type="checkbox"/> | <input type="checkbox"/> | <input type="checkbox"/> |
| 4.4 - Decorativi | <input checked="" type="checkbox"/> | <input type="checkbox"/> | <input type="checkbox"/> |

TOTALE

<input checked="" type="checkbox"/>	<input checked="" type="checkbox"/>
-------------------------------------	-------------------------------------

5 - DEGRADO

- | | |
|---------------|-------------------------------------|
| 5.1 - Nullo | <input type="checkbox"/> |
| 5.2 - Medio | <input checked="" type="checkbox"/> |
| 5.3 - Elevato | <input type="checkbox"/> |

6 - CARATTERI DIMENSIONALI

- | | | | | |
|---------------------|--------------------------|--------------------------|--------------------------|--------------------------|
| 6.1 - Superficie | <input type="checkbox"/> | <input type="checkbox"/> | <input type="checkbox"/> | <input type="checkbox"/> |
| 6.2 - Numero piani | <input type="checkbox"/> | <input type="checkbox"/> | <input type="checkbox"/> | <input type="checkbox"/> |
| 6.3 - Altezza media | <input type="checkbox"/> | <input type="checkbox"/> | <input type="checkbox"/> | <input type="checkbox"/> |

7 - GRADO DI UTILIZZO

- | | |
|-----------------------------|-------------------------------------|
| 7.1 - Utilizzato | <input checked="" type="checkbox"/> |
| 7.2 - Sottoutilizzato | <input type="checkbox"/> |
| 7.3 - In stato di abbandono | <input type="checkbox"/> |

8 - SPAZI DI PERTINENZA

- | | |
|---------------------|--------------------------|
| 8.1 - Alta qualità | <input type="checkbox"/> |
| 8.2 - Media qualità | <input type="checkbox"/> |
| 8.3 - Bassa qualità | <input type="checkbox"/> |

9 - VINCOLI LEGISLATIVI: Nessuno

10- CATEGORIA DI INTERVENTO PREVISTA DEL PIANO PRECEDENTE:

"A" Restauro

11 - NOTE:

PROGETTO

12- CATEGORIA DI INTERVENTO PREVISTA

Risanamento


13 - VINCOLI PARTICOLARI

13.1 - Tipo di vincolo:

13.2 - Oggetto di vincolo:

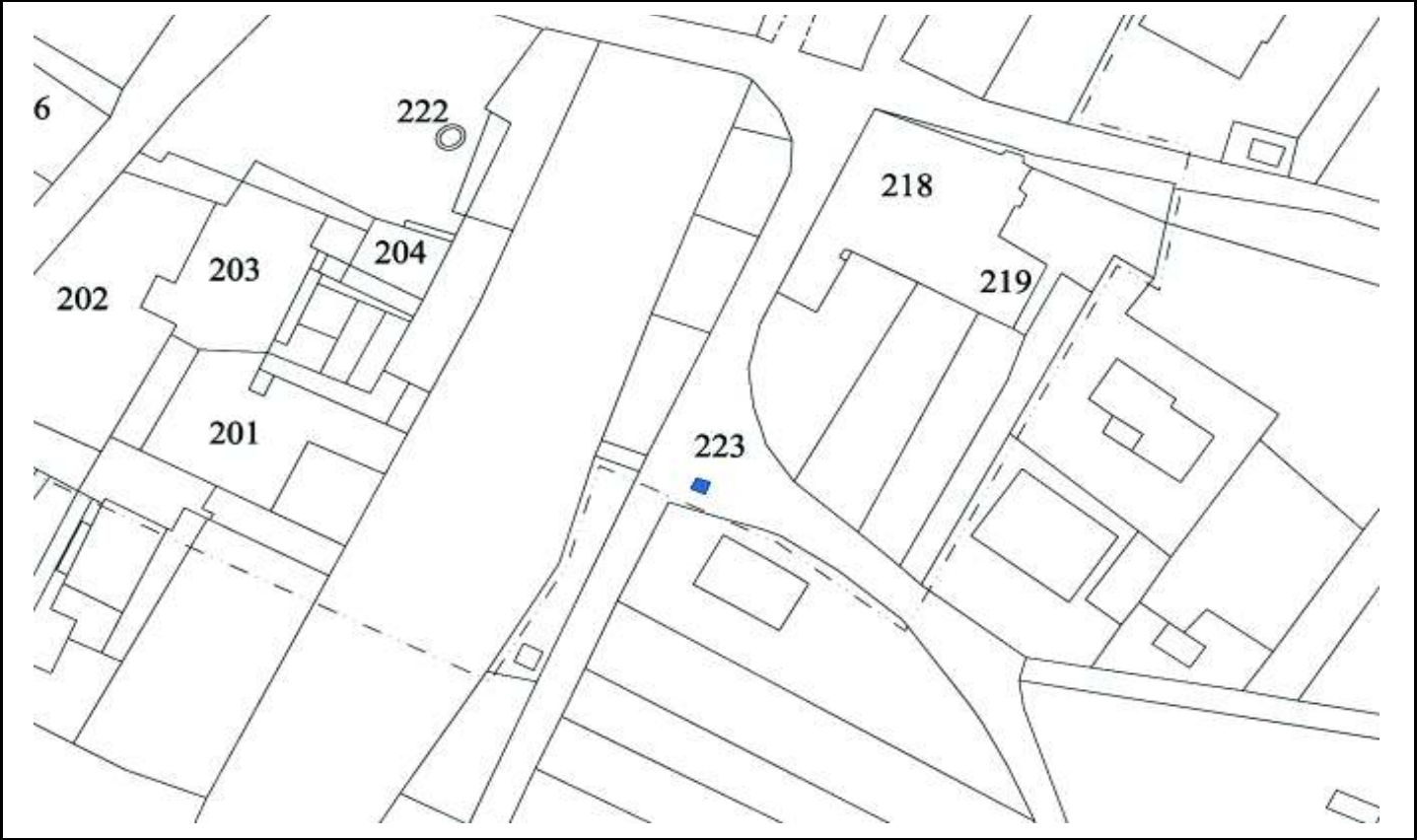
SCHEDA

NUMERO	223	FOGLIO DI MAPPA	17
COMPENSORIO	C8	N. DI PARTICELLA ED.	
COMUNE AMMINISTRATIVO	Spiazzo	RILIEVO AFTG N.	1
COMUNE CATASTALE	Mortaso	DATA RILIEVO	Febbraio '98
INDIRIZZO/LOCALITA'	Via S. Virgilio	RILEVATORE	G. Gregov



SCALA 1:1000

LEGENDA: - - - - - Perimetro Centro Storico



INDAGINE URBANISTICA ED EDILIZIA CENTRO STORICO scheda 223

1- TIPOLOGIA FUNZIONALE

- 1.1 - Edificio prevalentemente residenziale
 1.2 - Edificio produttivo
 1.3 - Edificio speciale
 1.4 - Stalle
 1.5 - Baita
 1.6 - Malga
 1.7 - Deposito - Rustico

2 - EPOCA DI COSTRUZIONE

- 2.1 - Ant. 1860
 2.2 - Dal 1860 al 1939
 2.3 - Post. 1939

8
6
4

3 - TIPOLOGIA ARCHITETTONICA STORICA

- 3.1 - Alta definizione
 3.2 - Media definizione
 3.3 - Bassa definizione
 3.4 - Nessuna definizione

8
6
4
0

4 - PERMANENZA DEI CARATTERI FORMALI TRADIZIONALI

- 4.1 - Volumetrici originali
 4.2 - Costruttivi
 4.3 - Complementari
 4.4 - Decorativi

2	1	0
2	1	0
2	1	0
2	1	0

TOTALE

--	--

5 - DEGRADO

- 5.1 - Nullo
 5.2 - Medio
 5.3 - Elevato

6 - CARATTERI DIMENSIONALI

- 6.1 - Superficie
 6.2 - Numero piani
 6.3 - Altezza media
 6.4 - Volume indicativo v.p.p.

7 - GRADO DI UTILIZZO

- 7.1 - Utilizzato
 7.2 - Sottoutilizzato
 7.3 - In stato di abbandono

8 - SPAZI DI PERTINENZA

- 8.1 - Alta qualità
 8.2 - Media qualità
 8.3 - Bassa qualità

9 - VINCOLI LEGISLATIVI: Nessuno

10- CATEGORIA DI INTERVENTO PREVISTA DEL PIANO PRECEDENTE:

"C" Ristrutturazione totale

11 - NOTE:

PROGETTO

12- CATEGORIA DI INTERVENTO PREVISTA

13 - VINCOLI PARTICOLARI

13.1 - Tipo di vincolo:

13.2 - Oggetto di vincolo:

14- CATEGORIA DI INTERVENTO PREVISTA PER GLI SPAZI DI PERTINENZA: