

PIANO REGOLATORE GENERALE INTERCOMUNALE COMUNE DI SPIAZZO

PROVINCIA DI TRENTO – COMPENSORIO DELLE GIUDICARIE



SCHEDATURA DEGLI EDIFICI IN CENTRO STORICO

BORZAGO

ADOZIONE DEL COMMISSARIO AD ACTA

PARERE DELLA C.U.P.

APPROVAZIONE DELLA GIUNTA
PROVINCIALE

PUBBLICAZIONE SUL B.U.R.

ENTRATA IN VIGORE

SINDACO Emanuele Bonafini

SEGRETARIO Mauro Bragagna

U.T.C. geom. Walter Failoni

PROGETTO: Dott. Arch. Massimo Deutsch

Prof. Arch. Nicola Voceri
Dott. Arch. Silvia Mazzella



COMMITTENTE: Comune di Spiazzo

data: dicembre 2005

Arch. Massimo Deutsch – Piazza Silvio Pellico, 5 – 38100 TRENTO
Tel. 0461/980201 – Fax. 0461/233747 Email: deutsch@deutschm.com

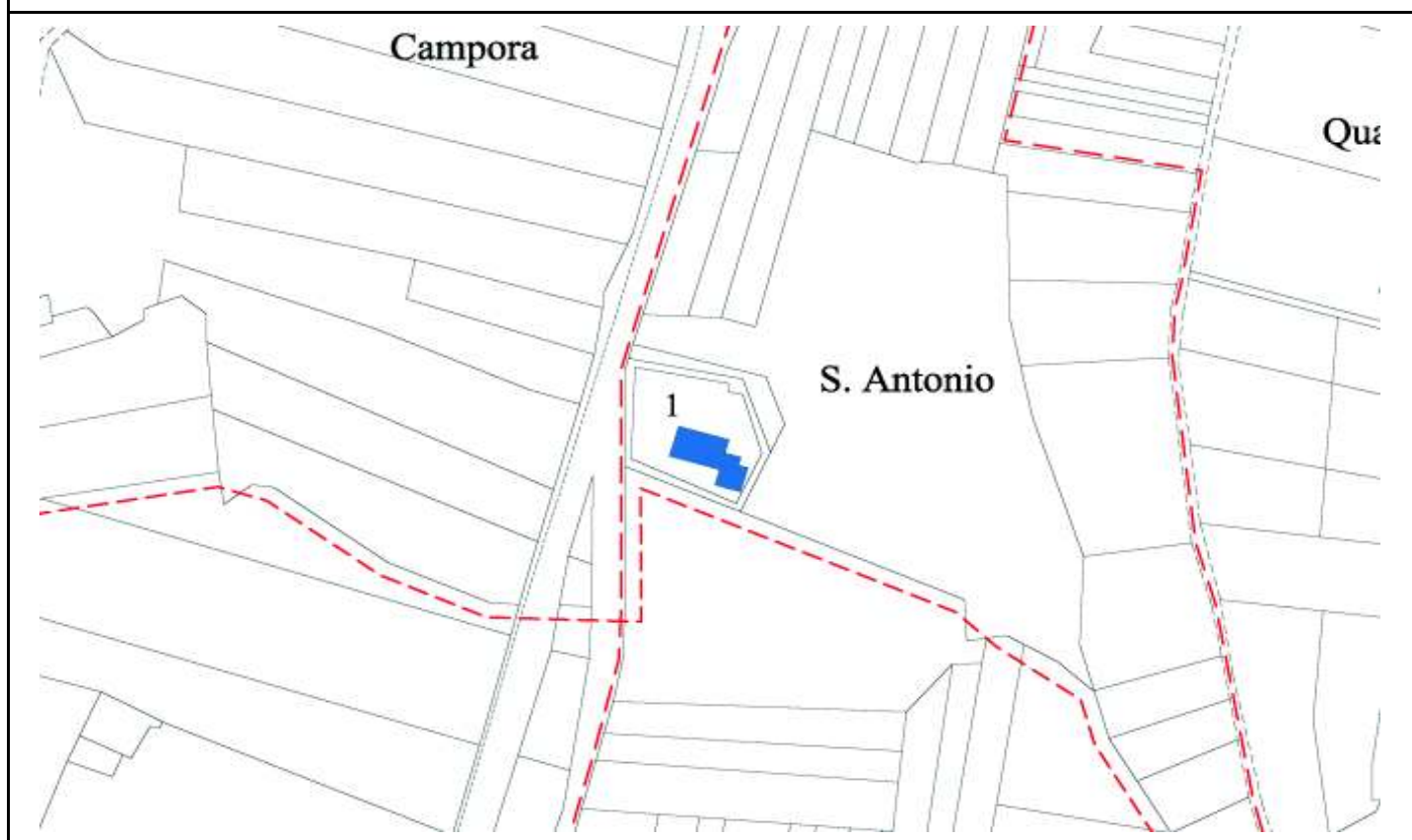
SCHEDA

NUMERO	1	FOGLIO DI MAPPA
COMPENSORIO	C8	N. DI PARTICELLA ED.
COMUNE AMMINISTRATIVO		RILIEVO AFTG N.
COMUNE CATASTALE		DATA RILIEVO Maggio '98
INDIRIZZO/LOCALITA' Via		RILEVATORE G. Gregov



SCALA 1:1000

LEGENDA: - - - - - Perimetro Centro Storico



INDAGINE URBANISTICA ED EDILIZIA CENTRO STORICO scheda 1

1- TIPOLOGIA FUNZIONALE

- 1.1 - Edificio prevalentemente residenziale ☐
- 1.2 - Edificio produttivo ☐
- 1.3 - Edificio speciale ☒
- 1.4 - Stalle ☐
- 1.5 - Baita ☐
- 1.6 - Malga ☐
- 1.7 - Deposito - Rustico ☐

2 - EPOCA DI COSTRUZIONE

- 2.1 - Ant. 1860 ☐
- 2.2 - Dal 1860 al 1939 ☒
- 2.3 - Post. 1939 ☐

3 - TIPOLOGIA ARCHITETTONICA STORICA

- 3.1 - Alta definizione ☒
- 3.2 - Media definizione ☐
- 3.3 - Bassa definizione ☐
- 3.4 - Nessuna definizione ☐

4 - PERMANENZA DEI CARATTERI FORMALI TRADIZIONALI

- 4.1 - Volumetrici originali ☐
- 4.2 - Costruttivi ☐
- 4.3 - Complementari ☐
- 4.4 - Decorativi ☐

TOTALE

2 4

5 - DEGRADO

- 5.1 - Nullo ☐
- 5.2 - Medio ☒
- 5.3 - Elevato ☐

6 - CARATTERI DIMENSIONALI

- 6.1 - Superficie ☐
- 6.2 - Numero piani ☐
- 6.3 - Altezza media ☐
- 6.4 - Volume indicativo v.p.p. ☐

7 - GRADO DI UTILIZZO

- 7.1 - Utilizzato ☒
- 7.2 - Sottoutilizzato ☐
- 7.3 - In stato di abbandono ☐

8 - SPAZI DI PERTINENZA

- 8.1 - Alta qualità ☐
- 8.2 - Media qualità ☒
- 8.3 - Bassa qualità ☐

9 - VINCOLI LEGISLATIVI: Nessuno

10- CATEGORIA DI INTERVENTO PREVISTA DEL PIANO PRECEDENTE:

"B" Risanamento

11 - NOTE:

PROGETTO

12- CATEGORIA DI INTERVENTO PREVISTA

Restauro

13 - VINCOLI PARTICOLARI

13.1 - Tipo di vincolo:

13.2 - Oggetto di vincolo:

14- CATEGORIA DI INTERVENTO PREVISTA PER GLI SPAZI DI PERTINENZA:

Restauro

SCHEDA

NUMERO	2	FOGLIO DI MAPPA
COMPENSORIO	C8	N. DI PARTICELLA ED.
COMUNE AMMINISTRATIVO	RILIEVO AFTG N.	
COMUNE CATASTALE	DATA RILIEVO	Maggio '98
INDIRIZZO/LOCALITA' Via	RILEVATORE	G. Gregov

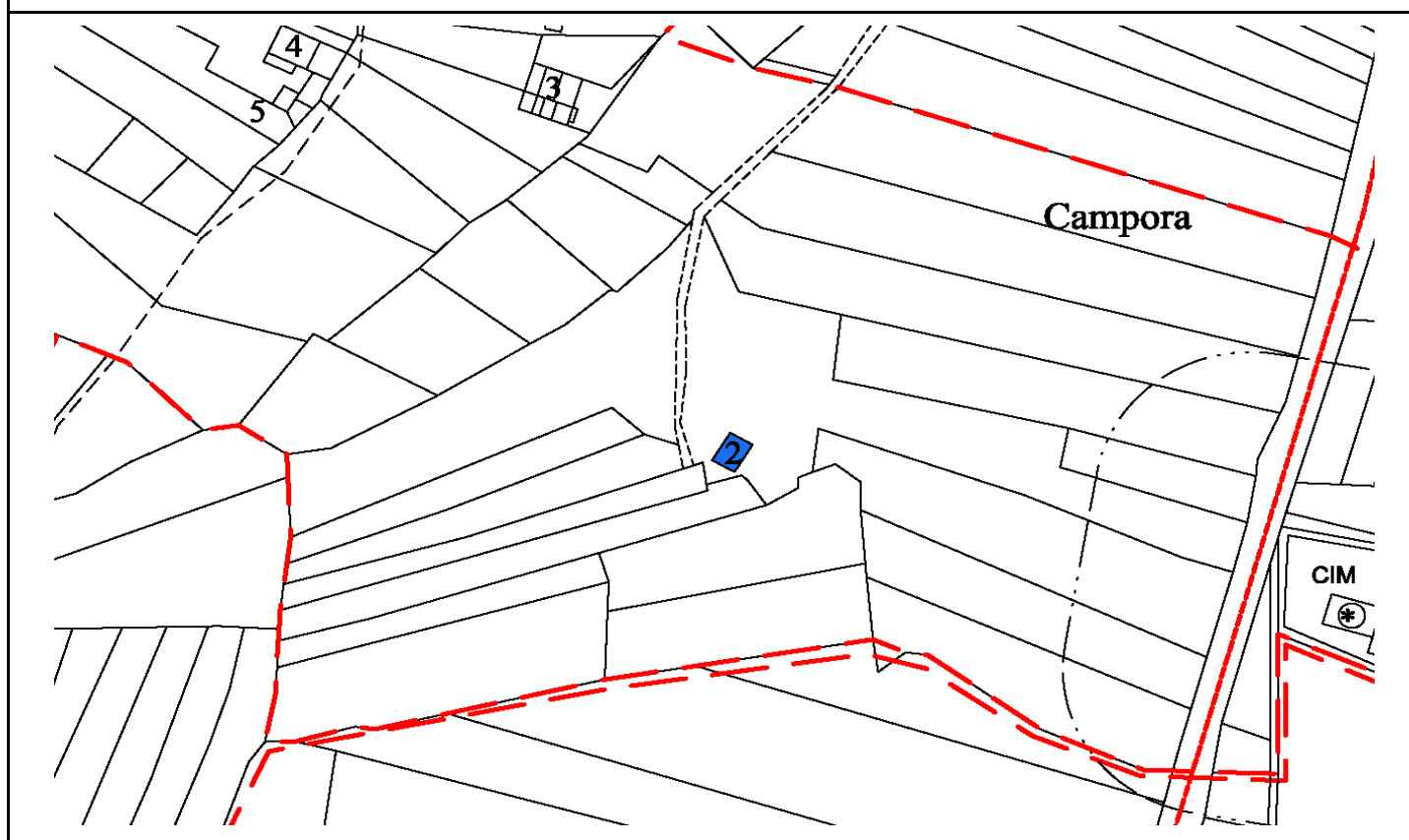


SCALA

1:1000

LEGENDA:

--- Perimetro Centro Storico



INDAGINE URBANISTICA ED EDILIZIA CENTRO STORICO scheda 2

1- TIPOLOGIA FUNZIONALE

1.1 - Edificio prevalentemente residenziale	<input type="checkbox"/>
1.2 - Edificio produttivo	<input type="checkbox"/>
1.3 - Edificio speciale	<input type="checkbox"/>
1.4 - Stalle	<input type="checkbox"/>
1.5 - Baita	<input type="checkbox"/>
1.6 - Malga	<input type="checkbox"/>
1.7 - Deposito - Rustico	<input checked="" type="checkbox"/>

2 - EPOCA DI COSTRUZIONE

2.1 - Ant. 1860	<input type="checkbox"/>
2.2 - Dal 1860 al 1939	<input checked="" type="checkbox"/>
2.3 - Post. 1939	<input type="checkbox"/>

3 - TIPOLOGIA ARCHITETTONICA STORICA

3.1 - Alta definizione	<input type="checkbox"/>
3.2 - Media definizione	<input checked="" type="checkbox"/>
3.3 - Bassa definizione	<input type="checkbox"/>
3.4 - Nessuna definizione	<input type="checkbox"/>

4 - PERMANENZA DEI CARATTERI FORMALI TRADIZIONALI

4.1 - Volumetrici originali	<input type="checkbox"/>	<input type="checkbox"/>	<input checked="" type="checkbox"/>
4.2 - Costruttivi	<input type="checkbox"/>	<input type="checkbox"/>	<input checked="" type="checkbox"/>
4.3 - Complementari	<input type="checkbox"/>	<input type="checkbox"/>	<input checked="" type="checkbox"/>
4.4 - Decorativi	<input type="checkbox"/>	<input type="checkbox"/>	<input checked="" type="checkbox"/>

TOTALE ☐ **8**

5 - DEGRADO

5.1 - Nullo	<input type="checkbox"/>
5.2 - Medio	<input type="checkbox"/>
5.3 - Elevato	<input checked="" type="checkbox"/>

6 - CARATTERI DIMENSIONALI

6.1 - Superficie	<input type="checkbox"/>	<input type="checkbox"/>	<input checked="" type="checkbox"/>	<input checked="" type="checkbox"/>
6.2 - Numero piani	<input type="checkbox"/>	<input type="checkbox"/>	<input type="checkbox"/>	<input type="checkbox"/>
6.3 - Altezza media	<input type="checkbox"/>	<input type="checkbox"/>	<input type="checkbox"/>	<input type="checkbox"/>
6.4 - Volume indicativo v.p.p.	<input type="checkbox"/>	<input type="checkbox"/>	<input type="checkbox"/>	<input type="checkbox"/>

7 - GRADO DI UTILIZZO

7.1 - Utilizzato	<input type="checkbox"/>
7.2 - Sottoutilizzato	<input type="checkbox"/>
7.3 - In stato di abbandono	<input checked="" type="checkbox"/>

8 - SPAZI DI PERTINENZA

8.1 - Alta qualità	<input type="checkbox"/>
8.2 - Media qualità	<input checked="" type="checkbox"/>
8.3 - Bassa qualità	<input type="checkbox"/>

9 - VINCOLI LEGISLATIVI: Nessuno

10- CATEGORIA DI INTERVENTO PREVISTA DEL PIANO PRECEDENTE:

Edificio al di fuori del centro storico

11 - NOTE:

PROGETTO

12- CATEGORIA DI INTERVENTO PREVISTA

Restauro

13 - VINCOLI PARTICOLARI

13.1 - Tipo di vincolo:

13.2 - Oggetto di vincolo:

14- CATEGORIA DI INTERVENTO PREVISTA PER GLI SPAZI DI PERTINENZA:

Restauro

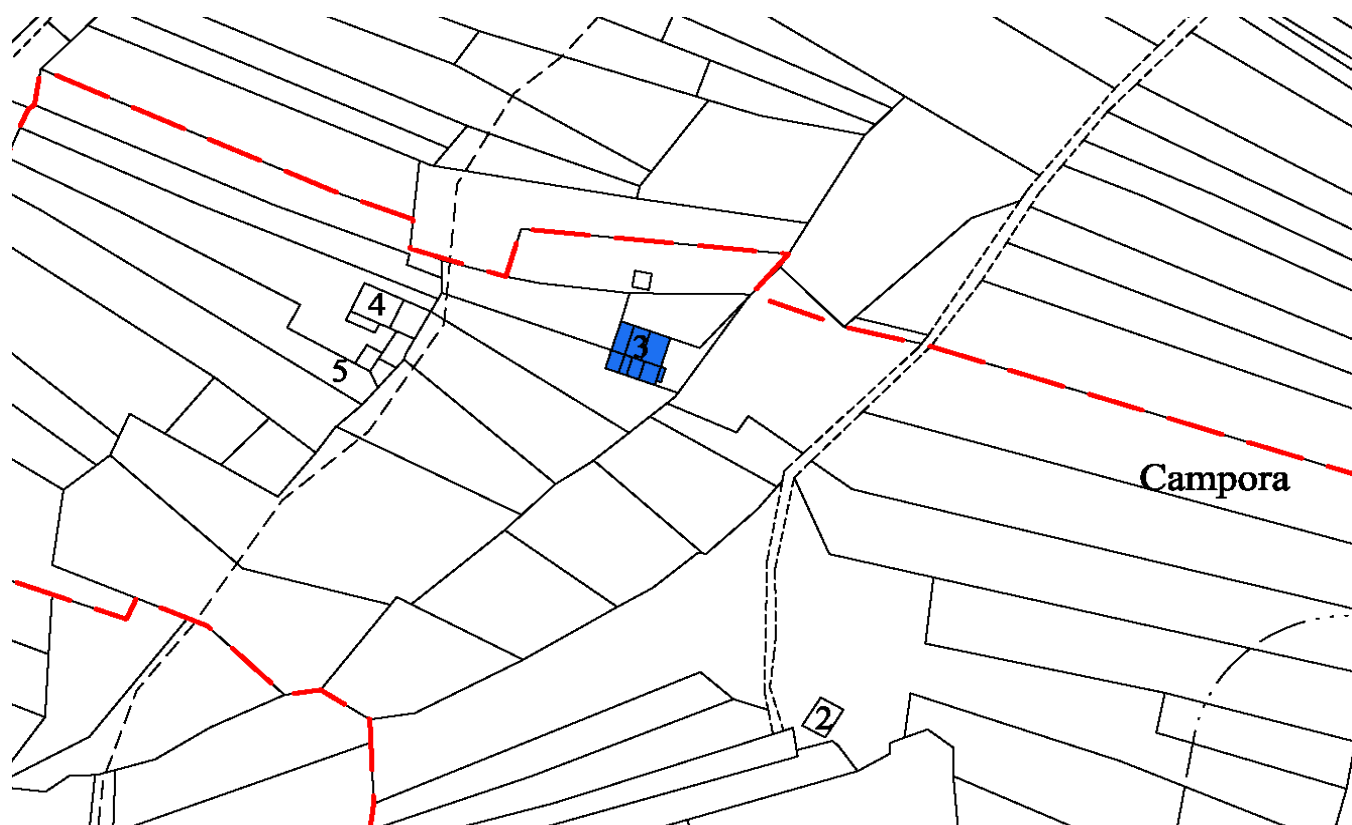
SCHEDA

NUMERO	3	FOGLIO DI MAPPA
COMPENSORIO	C8	N. DI PARTICELLA ED.
COMUNE AMMINISTRATIVO	RILIEVO AFTG N.	
COMUNE CATASTALE	DATA RILIEVO	Maggio '98
INDIRIZZO/LOCALITA' Via	RILEVATORE	G. Gregov



SCALA 1:1000

LEGENDA: - - - - - Perimetro Centro Storico



INDAGINE URBANISTICA ED EDILIZIA CENTRO STORICO scheda 3

1- TIPOLOGIA FUNZIONALE

1.1 - Edificio prevalentemente residenziale	<input type="checkbox"/>
1.2 - Edificio produttivo	<input type="checkbox"/>
1.3 - Edificio speciale	<input type="checkbox"/>
1.4 - Stalle	<input type="checkbox"/>
1.5 - Baita	<input type="checkbox"/>
1.6 - Malga	<input type="checkbox"/>
1.7 - Deposito - Rustico	<input checked="" type="checkbox"/>

2 - EPOCA DI COSTRUZIONE

2.1 - Ant. 1860	<input type="checkbox"/>
2.2 - Dal 1860 al 1939	<input checked="" type="checkbox"/>
2.3 - Post. 1939	<input type="checkbox"/>

3 - TIPOLOGIA ARCHITETTONICA STORICA

3.1 - Alta definizione	<input type="checkbox"/>
3.2 - Media definizione	<input type="checkbox"/>
3.3 - Bassa definizione	<input checked="" type="checkbox"/>
3.4 - Nessuna definizione	<input type="checkbox"/>

4 - PERMANENZA DEI CARATTERI FORMALI TRADIZIONALI

4.1 - Volumetrici originali	<input type="checkbox"/>	<input type="checkbox"/>	<input type="checkbox"/>
4.2 - Costruttivi	<input type="checkbox"/>	<input type="checkbox"/>	<input type="checkbox"/>
4.3 - Complementari	<input type="checkbox"/>	<input type="checkbox"/>	<input type="checkbox"/>
4.4 - Decorativi	<input type="checkbox"/>	<input type="checkbox"/>	<input type="checkbox"/>

TOTALE

☐ 1 ☐ 3

5 - DEGRADO

5.1 - Nullo	<input type="checkbox"/>
5.2 - Medio	<input type="checkbox"/>
5.3 - Elevato	<input checked="" type="checkbox"/>

6 - CARATTERI DIMENSIONALI

6.1 - Superficie	<input type="checkbox"/>	<input type="checkbox"/>	<input type="checkbox"/>	<input type="checkbox"/>
6.2 - Numero piani	<input type="checkbox"/>	<input type="checkbox"/>	<input type="checkbox"/>	<input type="checkbox"/>
6.3 - Altezza media	<input type="checkbox"/>	<input type="checkbox"/>	<input type="checkbox"/>	<input type="checkbox"/>
6.4 - Volume indicativo v.p.p.	<input type="checkbox"/>	<input type="checkbox"/>	<input type="checkbox"/>	<input type="checkbox"/>

7 - GRADO DI UTILIZZO

7.1 - Utilizzato	<input type="checkbox"/>
7.2 - Sottoutilizzato	<input type="checkbox"/>
7.3 - In stato di abbandono	<input checked="" type="checkbox"/>

8 - SPAZI DI PERTINENZA

8.1 - Alta qualità	<input type="checkbox"/>
8.2 - Media qualità	<input checked="" type="checkbox"/>
8.3 - Bassa qualità	<input type="checkbox"/>

9 - VINCOLI LEGISLATIVI: Nessuno

10- CATEGORIA DI INTERVENTO PREVISTA DEL PIANO PRECEDENTE:

Edificio al di fuori del centro storico

11 - NOTE:

PROGETTO

12- CATEGORIA DI INTERVENTO PREVISTA

Ricostruzione

13 - VINCOLI PARTICOLARI

13.1 - Tipo di vincolo:

13.2 - Oggetto di vincolo:

14- CATEGORIA DI INTERVENTO PREVISTA PER GLI SPAZI DI PERTINENZA:

Manutenzione straordinaria

SCHEDA

NUMERO	4	FOGLIO DI MAPPA	
COMPENSORIO	C8	N. DI PARTICELLA ED.	
COMUNE AMMINISTRATIVO		RILIEVO AFTG N.	
COMUNE CATASTALE		DATA RILIEVO	Maggio '98
INDIRIZZO/LOCALITA' Via		RILEVATORE	G. Gregov

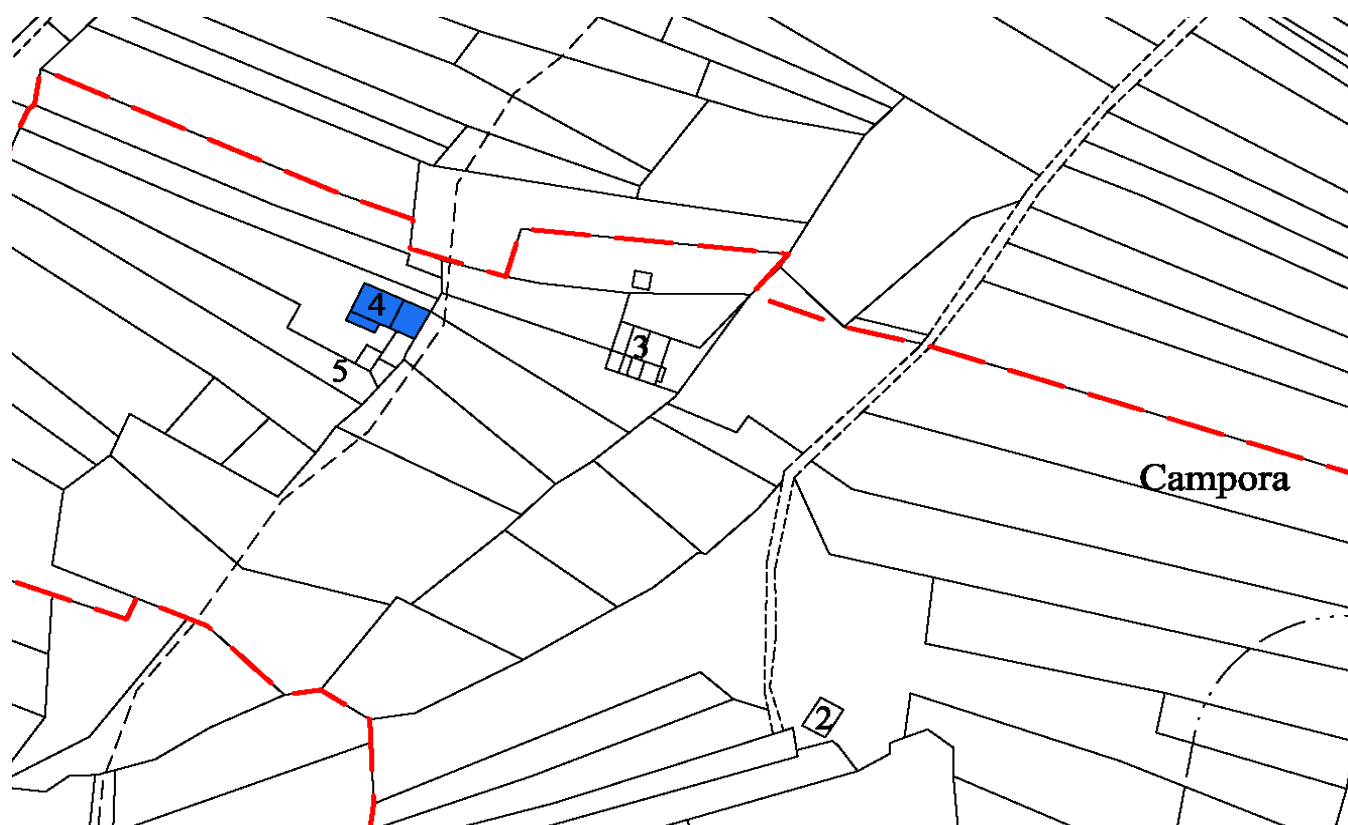


SCALA

1:1000

LEGENDA:

--- Perimetro Centro Storico



INDAGINE URBANISTICA ED EDILIZIA CENTRO STORICO scheda 4

1- TIPOLOGIA FUNZIONALE

1.1 - Edificio prevalentemente residenziale	<input type="checkbox"/>
1.2 - Edificio produttivo	<input type="checkbox"/>
1.3 - Edificio speciale	<input type="checkbox"/>
1.4 - Stalle	<input type="checkbox"/>
1.5 - Baita	<input checked="" type="checkbox"/>
1.6 - Malga	<input type="checkbox"/>
1.7 - Deposito - Rustico	<input type="checkbox"/>

2 - EPOCA DI COSTRUZIONE

2.1 - Ant. 1860	<input type="checkbox"/>
2.2 - Dal 1860 al 1939	<input checked="" type="checkbox"/>
2.3 - Post. 1939	<input type="checkbox"/>

3 - TIPOLOGIA ARCHITETTONICA STORICA

3.1 - Alta definizione	<input checked="" type="checkbox"/>
3.2 - Media definizione	<input type="checkbox"/>
3.3 - Bassa definizione	<input type="checkbox"/>
3.4 - Nessuna definizione	<input type="checkbox"/>

4 - PERMANENZA DEI CARATTERI FORMALI TRADIZIONALI

4.1 - Volumetrici originali	<input checked="" type="checkbox"/>	<input type="checkbox"/>	<input type="checkbox"/>
4.2 - Costruttivi	<input checked="" type="checkbox"/>	<input type="checkbox"/>	<input type="checkbox"/>
4.3 - Complementari	<input checked="" type="checkbox"/>	<input type="checkbox"/>	<input type="checkbox"/>
4.4 - Decorativi	<input checked="" type="checkbox"/>	<input type="checkbox"/>	<input type="checkbox"/>

TOTALE

☒ 1 ☒ 9

5 - DEGRADO

5.1 - Nullo	<input type="checkbox"/>
5.2 - Medio	<input checked="" type="checkbox"/>
5.3 - Elevato	<input type="checkbox"/>

6 - CARATTERI DIMENSIONALI

6.1 - Superficie	<input type="checkbox"/>	<input checked="" type="checkbox"/>	<input checked="" type="checkbox"/>	<input checked="" type="checkbox"/>
6.2 - Numero piani	<input type="checkbox"/>	<input type="checkbox"/>	<input type="checkbox"/>	<input checked="" type="checkbox"/>
6.3 - Altezza media	<input type="checkbox"/>	<input type="checkbox"/>	<input type="checkbox"/>	<input checked="" type="checkbox"/>
6.4 - Volume indicativo v.p.p.	<input checked="" type="checkbox"/>	<input checked="" type="checkbox"/>	<input checked="" type="checkbox"/>	<input checked="" type="checkbox"/>

7 - GRADO DI UTILIZZO

7.1 - Utilizzato	<input checked="" type="checkbox"/>
7.2 - Sottoutilizzato	<input type="checkbox"/>
7.3 - In stato di abbandono	<input type="checkbox"/>

8 - SPAZI DI PERTINENZA

8.1 - Alta qualità	<input checked="" type="checkbox"/>
8.2 - Media qualità	<input type="checkbox"/>
8.3 - Bassa qualità	<input type="checkbox"/>

9 - VINCOLI LEGISLATIVI: Nessuno

10- CATEGORIA DI INTERVENTO PREVISTA DEL PIANO PRECEDENTE:

Edificio al di fuori del centro storico

11 - NOTE:

PROGETTO

12- CATEGORIA DI INTERVENTO PREVISTA

Risanamento

13 - VINCOLI PARTICOLARI

13.1 - Tipo di vincolo:

13.2 - Oggetto di vincolo:

14- CATEGORIA DI INTERVENTO PREVISTA PER GLI SPAZI DI PERTINENZA:

Manutenzione straordinaria

SCHEDA

NUMERO	5	FOGLIO DI MAPPA
COMPENSORIO	C8	N. DI PARTICELLA ED.
COMUNE AMMINISTRATIVO	RILIEVO AFTG N.	
COMUNE CATASTALE	DATA RILIEVO	Maggio '98
INDIRIZZO/LOCALITA' Via	RILEVATORE	G. Gregov

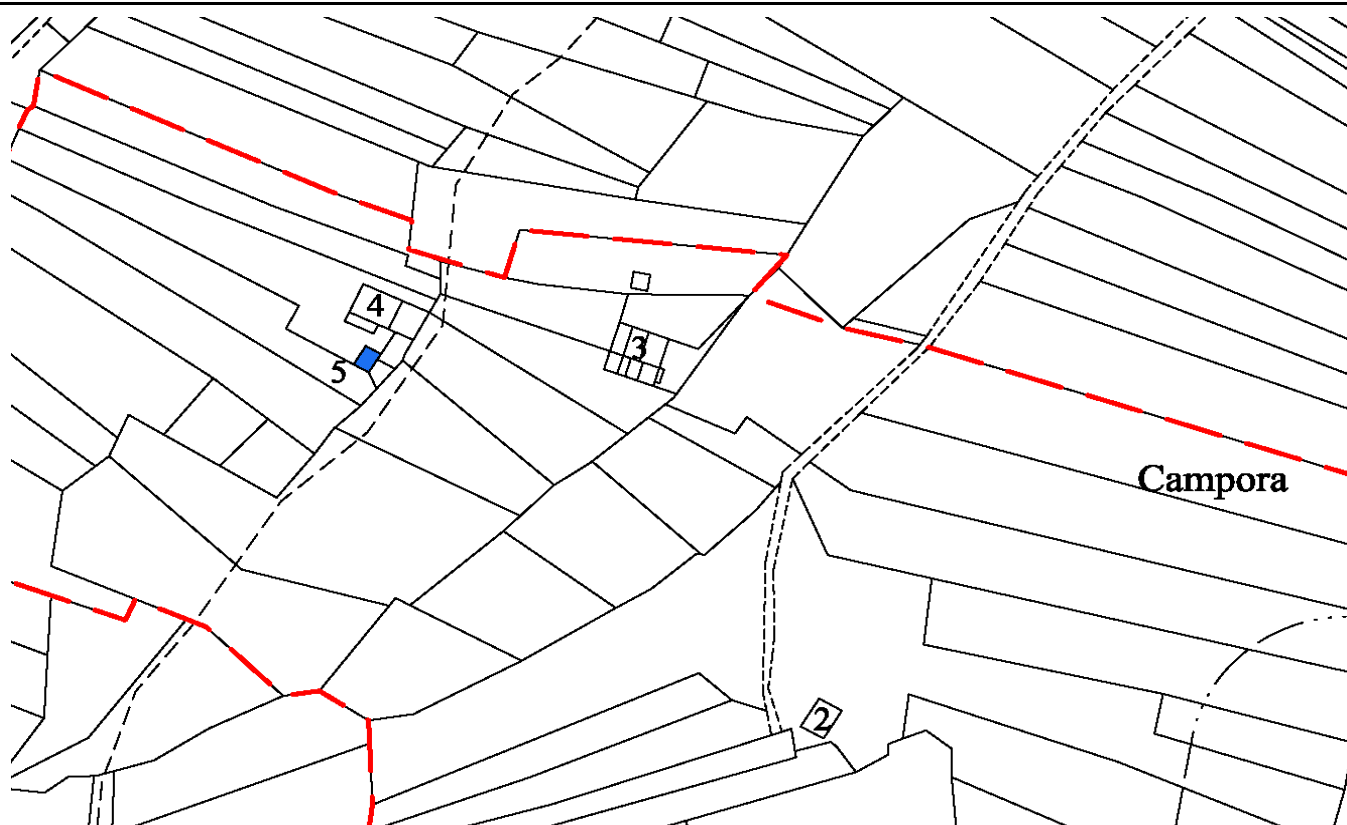


SCALA

1:1000

LEGENDA:

----- Perimetro Centro Storico



INDAGINE URBANISTICA ED EDILIZIA CENTRO STORICO scheda 5

1- TIPOLOGIA FUNZIONALE

1.1 - Edificio prevalentemente residenziale	<input type="checkbox"/>
1.2 - Edificio produttivo	<input type="checkbox"/>
1.3 - Edificio speciale	<input type="checkbox"/>
1.4 - Stalle	<input type="checkbox"/>
1.5 - Baita	<input checked="" type="checkbox"/>
1.6 - Malga	<input type="checkbox"/>
1.7 - Deposito - Rustico	<input type="checkbox"/>

2 - EPOCA DI COSTRUZIONE

2.1 - Ant. 1860	<input type="checkbox"/>
2.2 - Dal 1860 al 1939	<input checked="" type="checkbox"/>
2.3 - Post. 1939	<input type="checkbox"/>

3 - TIPOLOGIA ARCHITETTONICA STORICA

3.1 - Alta definizione	<input checked="" type="checkbox"/>
3.2 - Media definizione	<input type="checkbox"/>
3.3 - Bassa definizione	<input type="checkbox"/>
3.4 - Nessuna definizione	<input type="checkbox"/>

4 - PERMANENZA DEI CARATTERI FORMALI TRADIZIONALI

4.1 - Volumetrici originali	<input checked="" type="checkbox"/>	<input type="checkbox"/>	<input type="checkbox"/>
4.2 - Costruttivi	<input checked="" type="checkbox"/>	<input type="checkbox"/>	<input type="checkbox"/>
4.3 - Complementari	<input checked="" type="checkbox"/>	<input type="checkbox"/>	<input type="checkbox"/>
4.4 - Decorativi	<input checked="" type="checkbox"/>	<input type="checkbox"/>	<input type="checkbox"/>

TOTALE

☒ 1 ☒ 9

5 - DEGRADO

5.1 - Nullo	<input type="checkbox"/>
5.2 - Medio	<input checked="" type="checkbox"/>
5.3 - Elevato	<input type="checkbox"/>

6 - CARATTERI DIMENSIONALI

6.1 - Superficie	<input type="checkbox"/>	<input type="checkbox"/>	<input checked="" type="checkbox"/>	<input checked="" type="checkbox"/>
6.2 - Numero piani	<input type="checkbox"/>	<input type="checkbox"/>	<input type="checkbox"/>	<input checked="" type="checkbox"/>
6.3 - Altezza media	<input type="checkbox"/>	<input type="checkbox"/>	<input type="checkbox"/>	<input checked="" type="checkbox"/>
6.4 - Volume indicativo v.p.p.	<input checked="" type="checkbox"/>	<input type="checkbox"/>	<input type="checkbox"/>	<input type="checkbox"/>

7 - GRADO DI UTILIZZO

7.1 - Utilizzato	<input checked="" type="checkbox"/>
7.2 - Sottoutilizzato	<input type="checkbox"/>
7.3 - In stato di abbandono	<input type="checkbox"/>

8 - SPAZI DI PERTINENZA

8.1 - Alta qualità	<input checked="" type="checkbox"/>
8.2 - Media qualità	<input type="checkbox"/>
8.3 - Bassa qualità	<input type="checkbox"/>

9 - VINCOLI LEGISLATIVI: Nessuno

10- CATEGORIA DI INTERVENTO PREVISTA DEL PIANO PRECEDENTE:

Edificio al di fuori del centro storico

11 - NOTE:

PROGETTO

12- CATEGORIA DI INTERVENTO PREVISTA

Risanamento

13 - VINCOLI PARTICOLARI

13.1 - Tipo di vincolo:

13.2 - Oggetto di vincolo:

14- CATEGORIA DI INTERVENTO PREVISTA PER GLI SPAZI DI PERTINENZA:

Manutenzione straordinaria

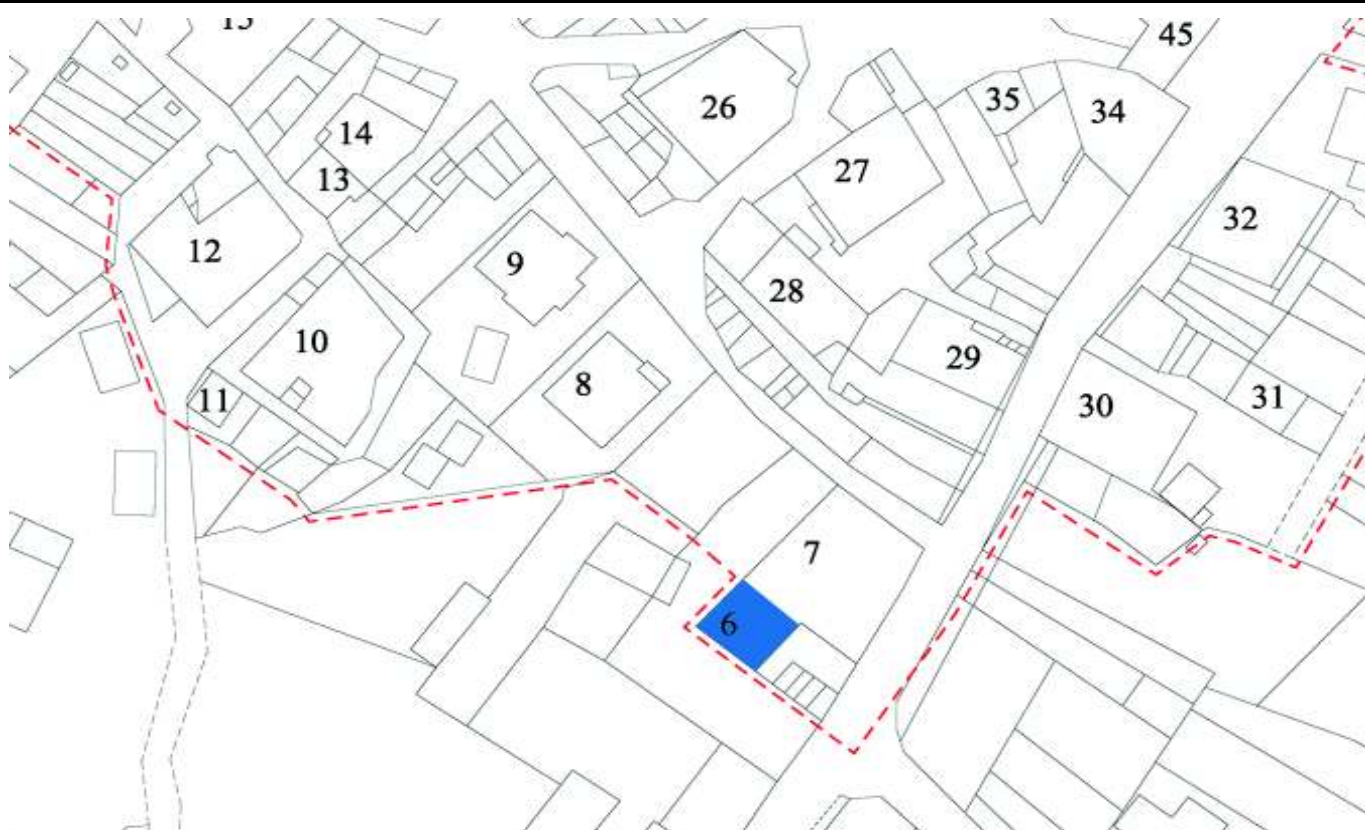
SCHEDA

NUMERO	6	FOGLIO DI MAPPA	11
COMPENSORIO	C8	N. DI PARTICELLA ED.	3
COMUNE AMMINISTRATIVO	Spiazzo	RILIEVO AFTG N.	1
COMUNE CATASTALE	Borzago	DATA RILIEVO	Maggio '98
INDIRIZZO/LOCALITA'	Via Borzago	RILEVATORE	G. Gregov



SCALA 1:1000

LEGENDA: - - - - - Perimetro Centro Storico



INDAGINE URBANISTICA ED EDILIZIA CENTRO STORICO scheda 6

1- TIPOLOGIA FUNZIONALE

1.1 - Edificio prevalentemente residenziale	<input checked="" type="checkbox"/>
1.2 - Edificio produttivo	<input type="checkbox"/>
1.3 - Edificio speciale	<input type="checkbox"/>
1.4 - Stalle	<input type="checkbox"/>
1.5 - Baita	<input type="checkbox"/>
1.6 - Malga	<input type="checkbox"/>
1.7 - Deposito - Rustico	<input type="checkbox"/>

2 - EPOCA DI COSTRUZIONE

2.1 - Ant. 1860	<input type="checkbox"/>
2.2 - Dal 1860 al 1939	<input checked="" type="checkbox"/>
2.3 - Post. 1939	<input type="checkbox"/>

3 - TIPOLOGIA ARCHITETTONICA STORICA

3.1 - Alta definizione	<input type="checkbox"/>
3.2 - Media definizione	<input checked="" type="checkbox"/>
3.3 - Bassa definizione	<input type="checkbox"/>
3.4 - Nessuna definizione	<input type="checkbox"/>

4 - PERMANENZA DEI CARATTERI FORMALI TRADIZIONALI

4.1 - Volumetrici originali	<input checked="" type="checkbox"/>	<input checked="" type="checkbox"/>	<input checked="" type="checkbox"/>
4.2 - Costruttivi	<input checked="" type="checkbox"/>	<input checked="" type="checkbox"/>	<input checked="" type="checkbox"/>
4.3 - Complementari	<input checked="" type="checkbox"/>	<input checked="" type="checkbox"/>	<input checked="" type="checkbox"/>
4.4 - Decorativi	<input checked="" type="checkbox"/>	<input checked="" type="checkbox"/>	<input checked="" type="checkbox"/>

TOTALE

☒ 1 ☒ 6

5 - DEGRADO

5.1 - Nullo	<input type="checkbox"/>
5.2 - Medio	<input checked="" type="checkbox"/>
5.3 - Elevato	<input type="checkbox"/>

6 - CARATTERI DIMENSIONALI

6.1 - Superficie	<input type="checkbox"/>	<input checked="" type="checkbox"/>	<input checked="" type="checkbox"/>	<input checked="" type="checkbox"/>
6.2 - Numero piani	<input type="checkbox"/>	<input type="checkbox"/>	<input type="checkbox"/>	<input checked="" type="checkbox"/>
6.3 - Altezza media	<input type="checkbox"/>	<input type="checkbox"/>	<input type="checkbox"/>	<input checked="" type="checkbox"/>
6.4 - Volume indicativo v.p.p.	<input checked="" type="checkbox"/>	<input checked="" type="checkbox"/>	<input checked="" type="checkbox"/>	<input checked="" type="checkbox"/>

7 - GRADO DI UTILIZZO

7.1 - Utilizzato	<input type="checkbox"/>
7.2 - Sottoutilizzato	<input checked="" type="checkbox"/>
7.3 - In stato di abbandono	<input type="checkbox"/>

8 - SPAZI DI PERTINENZA

8.1 - Alta qualità	<input type="checkbox"/>
8.2 - Media qualità	<input type="checkbox"/>
8.3 - Bassa qualità	<input checked="" type="checkbox"/>

9 - VINCOLI LEGISLATIVI: Nessuno

10- CATEGORIA DI INTERVENTO PREVISTA DEL PIANO PRECEDENTE:

"B" Risanamento

11 - NOTE:

PROGETTO

12- CATEGORIA DI INTERVENTO PREVISTA

Risanamento

13 - VINCOLI PARTICOLARI

13.1 - Tipo di vincolo:

13.2 - Oggetto di vincolo:

14- CATEGORIA DI INTERVENTO PREVISTA PER GLI SPAZI DI PERTINENZA:

Manutenzione straordinaria

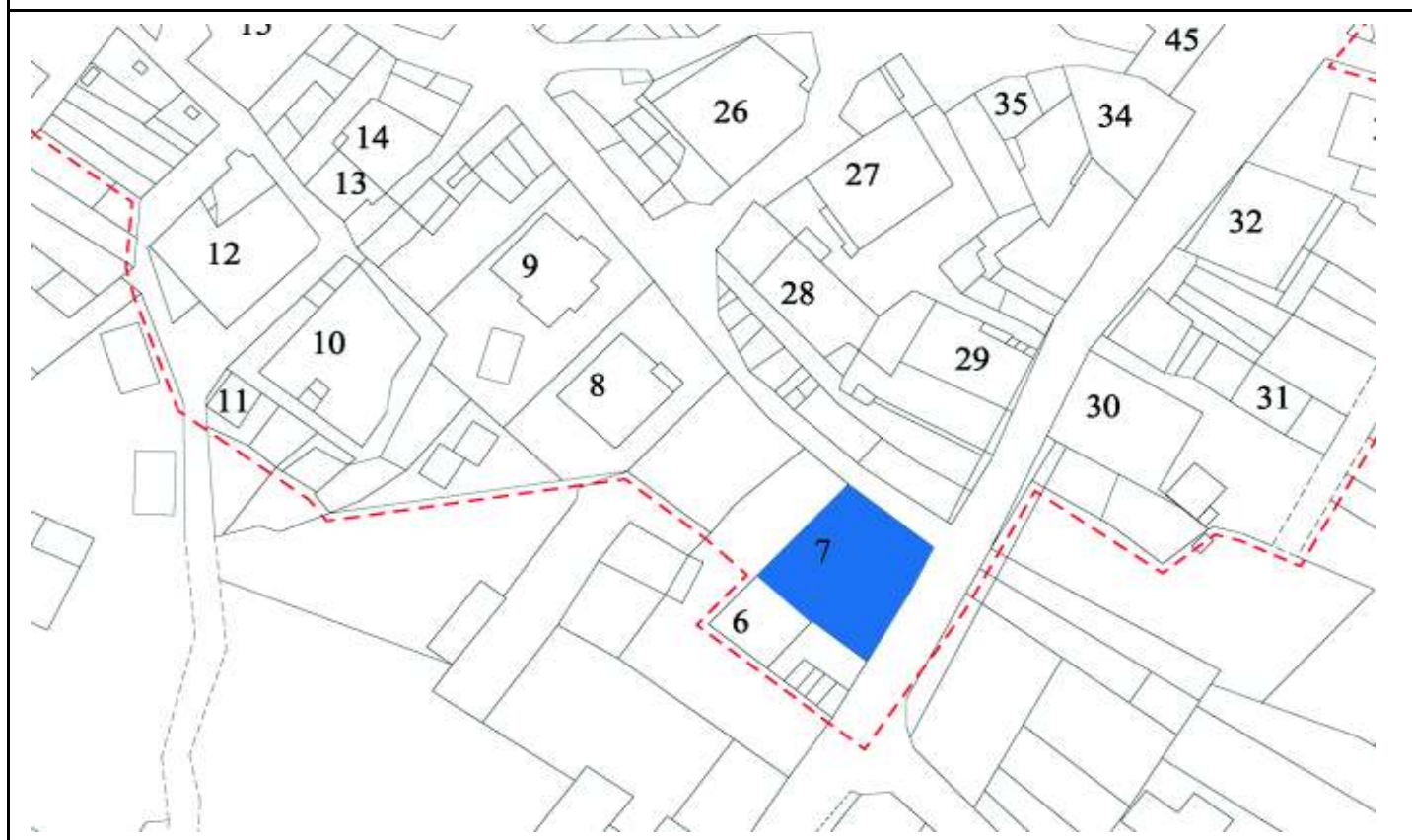
SCHEDA

NUMERO	7	FOGLIO DI MAPPA	11
COMPENSORIO	C8	N. DI PARTICELLA ED.	3
COMUNE AMMINISTRATIVO	Spiazzo	RILIEVO AFTG N.	1
COMUNE CATASTALE	Borzago	DATA RILIEVO	Maggio '98
INDIRIZZO/LOCALITA'	Via Borzago 49	RILEVATORE	G. Gregov



SCALA 1:1000

LEGENDA: - - - - - Perimetro Centro Storico



INDAGINE URBANISTICA ED EDILIZIA CENTRO STORICO scheda 7

1- TIPOLOGIA FUNZIONALE

1.1 - Edificio prevalentemente residenziale	<input checked="" type="checkbox"/>
1.2 - Edificio produttivo	<input type="checkbox"/>
1.3 - Edificio speciale	<input type="checkbox"/>
1.4 - Stalle	<input type="checkbox"/>
1.5 - Baita	<input type="checkbox"/>
1.6 - Malga	<input type="checkbox"/>
1.7 - Deposito - Rustico	<input type="checkbox"/>

2 - EPOCA DI COSTRUZIONE

2.1 - Ant. 1860	<input type="checkbox"/>
2.2 - Dal 1860 al 1939	<input checked="" type="checkbox"/>
2.3 - Post. 1939	<input type="checkbox"/>

3 - TIPOLOGIA ARCHITETTONICA STORICA

3.1 - Alta definizione	<input type="checkbox"/>
3.2 - Media definizione	<input checked="" type="checkbox"/>
3.3 - Bassa definizione	<input type="checkbox"/>
3.4 - Nessuna definizione	<input type="checkbox"/>

4 - PERMANENZA DEI CARATTERI FORMALI TRADIZIONALI

4.1 - Volumetrici originali	<input type="checkbox"/>	<input type="checkbox"/>	<input type="checkbox"/>
4.2 - Costruttivi	<input type="checkbox"/>	<input type="checkbox"/>	<input type="checkbox"/>
4.3 - Complementari	<input type="checkbox"/>	<input type="checkbox"/>	<input type="checkbox"/>
4.4 - Decorativi	<input type="checkbox"/>	<input type="checkbox"/>	<input type="checkbox"/>

TOTALE

☐ 1 ☐ 6

5 - DEGRADO

5.1 - Nullo	<input type="checkbox"/>
5.2 - Medio	<input type="checkbox"/>
5.3 - Elevato	<input checked="" type="checkbox"/>

6 - CARATTERI DIMENSIONALI

6.1 - Superficie	<input type="checkbox"/>	<input type="checkbox"/>	<input type="checkbox"/>	<input type="checkbox"/>
6.2 - Numero piani	<input type="checkbox"/>	<input type="checkbox"/>	<input type="checkbox"/>	<input type="checkbox"/>
6.3 - Altezza media	<input type="checkbox"/>	<input type="checkbox"/>	<input type="checkbox"/>	<input type="checkbox"/>
6.4 - Volume indicativo v.p.p.	<input type="checkbox"/>	<input type="checkbox"/>	<input type="checkbox"/>	<input type="checkbox"/>

7 - GRADO DI UTILIZZO

7.1 - Utilizzato	<input type="checkbox"/>
7.2 - Sottoutilizzato	<input type="checkbox"/>
7.3 - In stato di abbandono	<input checked="" type="checkbox"/>

8 - SPAZI DI PERTINENZA

8.1 - Alta qualità	<input type="checkbox"/>
8.2 - Media qualità	<input type="checkbox"/>
8.3 - Bassa qualità	<input checked="" type="checkbox"/>

9 - VINCOLI LEGISLATIVI: Nessuno

10- CATEGORIA DI INTERVENTO PREVISTA DEL PIANO PRECEDENTE:

"B" Risanamento

11 - NOTE:

PROGETTO

12- CATEGORIA DI INTERVENTO PREVISTA

Risanamento

13 - VINCOLI PARTICOLARI

13.1 - Tipo di vincolo:

13.2 - Oggetto di vincolo:

14- CATEGORIA DI INTERVENTO PREVISTA PER GLI SPAZI DI PERTINENZA:

Manutenzione straordinaria

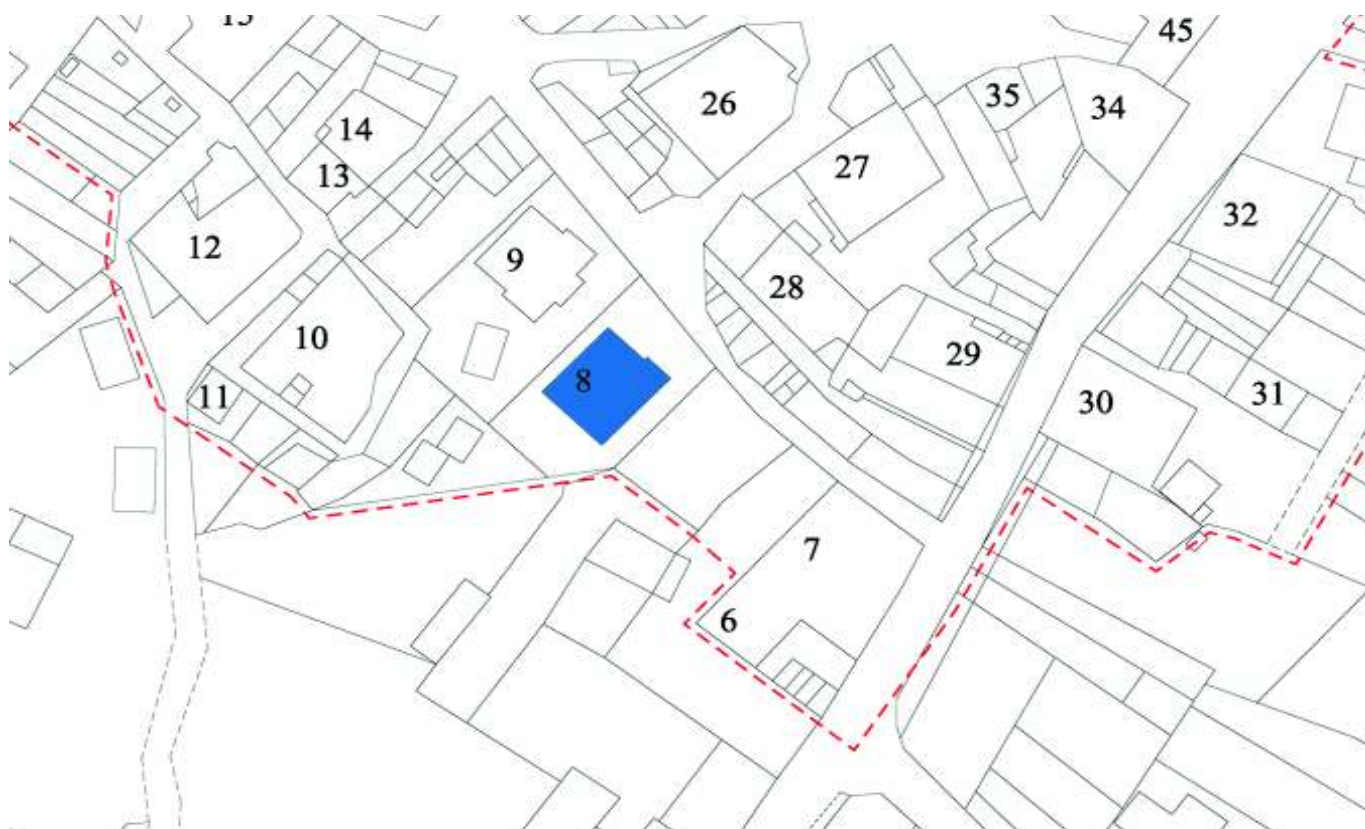
SCHEDA

NUMERO	8	FOGLIO DI MAPPA	11
COMPENSORIO	C8	N. DI PARTICELLA ED.	18/2
COMUNE AMMINISTRATIVO	Spiazzo	RILIEVO AFTG N.	1
COMUNE CATASTALE	Borzago	DATA RILIEVO	Maggio '98
INDIRIZZO/LOCALITA'	Via Borzago 59	RILEVATORE	G. Gregov



SCALA 1:1000

LEGENDA: - - - - - Perimetro Centro Storico



INDAGINE URBANISTICA ED EDILIZIA CENTRO STORICO scheda 8

1- TIPOLOGIA FUNZIONALE

1.1 - Edificio prevalentemente residenziale	<input checked="" type="checkbox"/>
1.2 - Edificio produttivo	<input type="checkbox"/>
1.3 - Edificio speciale	<input type="checkbox"/>
1.4 - Stalle	<input type="checkbox"/>
1.5 - Baita	<input type="checkbox"/>
1.6 - Malga	<input type="checkbox"/>
1.7 - Deposito - Rustico	<input type="checkbox"/>

2 - EPOCA DI COSTRUZIONE

2.1 - Ant. 1860	<input type="checkbox"/>
2.2 - Dal 1860 al 1939	<input checked="" type="checkbox"/>
2.3 - Post. 1939	<input type="checkbox"/>

3 - TIPOLOGIA ARCHITETTONICA STORICA

3.1 - Alta definizione	<input type="checkbox"/>
3.2 - Media definizione	<input checked="" type="checkbox"/>
3.3 - Bassa definizione	<input type="checkbox"/>
3.4 - Nessuna definizione	<input type="checkbox"/>

4 - PERMANENZA DEI CARATTERI FORMALI TRADIZIONALI

4.1 - Volumetrici originali	<input type="checkbox"/>	<input type="checkbox"/>	<input type="checkbox"/>
4.2 - Costruttivi	<input type="checkbox"/>	<input type="checkbox"/>	<input type="checkbox"/>
4.3 - Complementari	<input type="checkbox"/>	<input type="checkbox"/>	<input type="checkbox"/>
4.4 - Decorativi	<input type="checkbox"/>	<input type="checkbox"/>	<input type="checkbox"/>

TOTALE

<input type="checkbox"/>	<input checked="" type="checkbox"/>
--------------------------	-------------------------------------

5 - DEGRADO

5.1 - Nullo	<input checked="" type="checkbox"/>
5.2 - Medio	<input type="checkbox"/>
5.3 - Elevato	<input type="checkbox"/>

6 - CARATTERI DIMENSIONALI

6.1 - Superficie	<input type="checkbox"/>	<input checked="" type="checkbox"/>	<input type="checkbox"/>	<input type="checkbox"/>
6.2 - Numero piani	<input type="checkbox"/>	<input type="checkbox"/>	<input type="checkbox"/>	<input checked="" type="checkbox"/>
6.3 - Altezza media	<input type="checkbox"/>	<input type="checkbox"/>	<input checked="" type="checkbox"/>	<input type="checkbox"/>
6.4 - Volume indicativo v.p.p.	<input type="checkbox"/>	<input checked="" type="checkbox"/>	<input type="checkbox"/>	<input type="checkbox"/>

7 - GRADO DI UTILIZZO

7.1 - Utilizzato	<input checked="" type="checkbox"/>
7.2 - Sottoutilizzato	<input type="checkbox"/>
7.3 - In stato di abbandono	<input type="checkbox"/>

8 - SPAZI DI PERTINENZA

8.1 - Alta qualità	<input type="checkbox"/>
8.2 - Media qualità	<input checked="" type="checkbox"/>
8.3 - Bassa qualità	<input type="checkbox"/>

9 - VINCOLI LEGISLATIVI: Nessuno

10- CATEGORIA DI INTERVENTO PREVISTA DEL PIANO PRECEDENTE:

"B" Risanamento

11 - NOTE:

PROGETTO

12- CATEGORIA DI INTERVENTO PREVISTA

Ristrutturazione
con sopraelevazione di mezzo piano

13 - VINCOLI PARTICOLARI

13.1 - Tipo di vincolo:

13.2 - Oggetto di vincolo:

14- CATEGORIA DI INTERVENTO PREVISTA PER GLI SPAZI DI PERTINENZA:

Manutenzione straordinaria

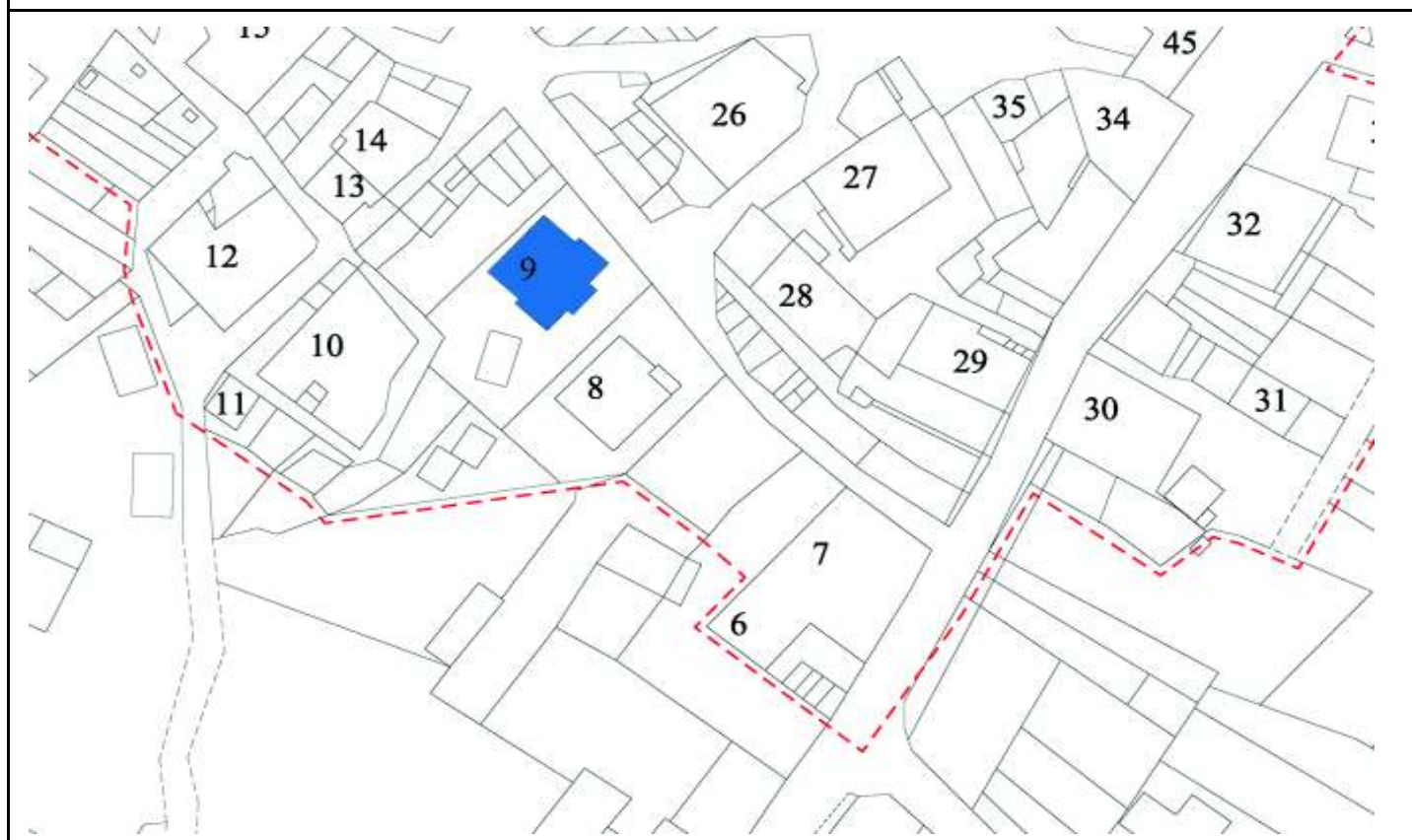
SCHEDA

NUMERO	9	FOGLIO DI MAPPA	11
COMPENSORIO	C8	N. DI PARTICELLA ED.	18/1
COMUNE AMMINISTRATIVO	Spiazzo	RILIEVO AFTG N.	1
COMUNE CATASTALE	Borzago	DATA RILIEVO	Maggio '98
INDIRIZZO/LOCALITA'	Via Borzago 61	RILEVATORE	G. Gregov



SCALA 1:1000

LEGENDA: - - - - - Perimetro Centro Storico



INDAGINE URBANISTICA ED EDILIZIA CENTRO STORICO scheda 9

1- TIPOLOGIA FUNZIONALE

1.1 - Edificio prevalentemente residenziale	<input checked="" type="checkbox"/>
1.2 - Edificio produttivo	<input type="checkbox"/>
1.3 - Edificio speciale	<input type="checkbox"/>
1.4 - Stalle	<input type="checkbox"/>
1.5 - Baita	<input type="checkbox"/>
1.6 - Malga	<input type="checkbox"/>
1.7 - Deposito - Rustico	<input type="checkbox"/>

2 - EPOCA DI COSTRUZIONE

2.1 - Ant. 1860	<input type="checkbox"/>
2.2 - Dal 1860 al 1939	<input checked="" type="checkbox"/>
2.3 - Post. 1939	<input type="checkbox"/>

3 - TIPOLOGIA ARCHITETTONICA STORICA

3.1 - Alta definizione	<input type="checkbox"/>
3.2 - Media definizione	<input checked="" type="checkbox"/>
3.3 - Bassa definizione	<input type="checkbox"/>
3.4 - Nessuna definizione	<input type="checkbox"/>

4 - PERMANENZA DEI CARATTERI FORMALI TRADIZIONALI

4.1 - Volumetrici originali	<input type="checkbox"/>	<input type="checkbox"/>	<input type="checkbox"/>
4.2 - Costruttivi	<input type="checkbox"/>	<input type="checkbox"/>	<input type="checkbox"/>
4.3 - Complementari	<input type="checkbox"/>	<input type="checkbox"/>	<input type="checkbox"/>
4.4 - Decorativi	<input type="checkbox"/>	<input type="checkbox"/>	<input type="checkbox"/>

TOTALE

☐ 0 ☐ 4

5 - DEGRADO

5.1 - Nullo	<input checked="" type="checkbox"/>
5.2 - Medio	<input type="checkbox"/>
5.3 - Elevato	<input type="checkbox"/>

6 - CARATTERI DIMENSIONALI

6.1 - Superficie	<input type="checkbox"/>	<input type="checkbox"/>	<input type="checkbox"/>	<input type="checkbox"/>
6.2 - Numero piani	<input type="checkbox"/>	<input type="checkbox"/>	<input type="checkbox"/>	<input type="checkbox"/>
6.3 - Altezza media	<input type="checkbox"/>	<input type="checkbox"/>	<input type="checkbox"/>	<input type="checkbox"/>
6.4 - Volume indicativo v.p.p.	<input type="checkbox"/>	<input type="checkbox"/>	<input type="checkbox"/>	<input type="checkbox"/>

7 - GRADO DI UTILIZZO

7.1 - Utilizzato	<input checked="" type="checkbox"/>
7.2 - Sottoutilizzato	<input type="checkbox"/>
7.3 - In stato di abbandono	<input type="checkbox"/>

8 - SPAZI DI PERTINENZA

8.1 - Alta qualità	<input type="checkbox"/>
8.2 - Media qualità	<input checked="" type="checkbox"/>
8.3 - Bassa qualità	<input type="checkbox"/>

9 - VINCOLI LEGISLATIVI: Nessuno

10- CATEGORIA DI INTERVENTO PREVISTA DEL PIANO PRECEDENTE:

"B" Risanamento

11 - NOTE:

PROGETTO

12- CATEGORIA DI INTERVENTO PREVISTA

Ristrutturazione
Sopraelevazione di mezzo piano

13 - VINCOLI PARTICOLARI

13.1 - Tipo di vincolo:

13.2 - Oggetto di vincolo:

14- CATEGORIA DI INTERVENTO PREVISTA PER GLI SPAZI DI PERTINENZA:

Manutenzione straordinaria

SCHEDA

NUMERO	10	FOGLIO DI MAPPA	11
COMPENSORIO	C8	N. DI PARTICELLA ED.	26/29/30
COMUNE AMMINISTRATIVO	Spiazzo	RILIEVO AFTG N.	1
COMUNE CATASTALE	Borzago	DATA RILIEVO	Maggio '98
INDIRIZZO/LOCALITA'	Via Borzago 63	RILEVATORE	G. Gregov

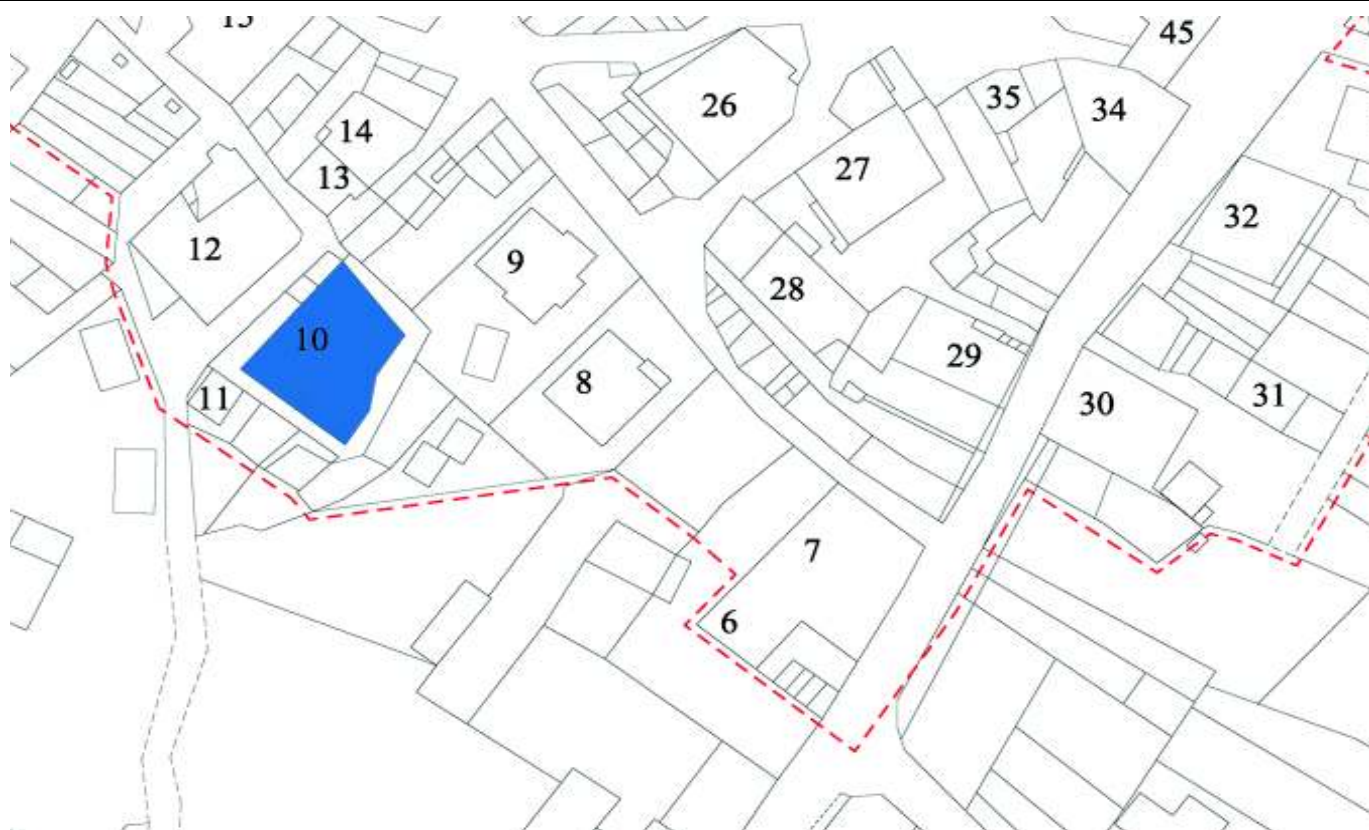


SCALA

1:1000

LEGENDA:

--- Perimetro Centro Storico



INDAGINE URBANISTICA ED EDILIZIA CENTRO STORICO scheda 10

1- TIPOLOGIA FUNZIONALE

1.1 - Edificio prevalentemente residenziale	<input type="checkbox"/>
1.2 - Edificio produttivo	<input type="checkbox"/>
1.3 - Edificio speciale	<input type="checkbox"/>
1.4 - Stalle	<input type="checkbox"/>
1.5 - Baita	<input type="checkbox"/>
1.6 - Malga	<input type="checkbox"/>
1.7 - Deposito - Rustico	<input checked="" type="checkbox"/>

2 - EPOCA DI COSTRUZIONE

2.1 - Ant. 1860	<input checked="" type="checkbox"/>
2.2 - Dal 1860 al 1939	<input checked="" type="checkbox"/>
2.3 - Post. 1939	<input checked="" type="checkbox"/>

3 - TIPOLOGIA ARCHITETTONICA STORICA

3.1 - Alta definizione	<input checked="" type="checkbox"/>
3.2 - Media definizione	<input checked="" type="checkbox"/>
3.3 - Bassa definizione	<input checked="" type="checkbox"/>
3.4 - Nessuna definizione	<input type="checkbox"/>

4 - PERMANENZA DEI CARATTERI FORMALI TRADIZIONALI

4.1 - Volumetrici originali	<input checked="" type="checkbox"/>	<input checked="" type="checkbox"/>	<input checked="" type="checkbox"/>
4.2 - Costruttivi	<input checked="" type="checkbox"/>	<input checked="" type="checkbox"/>	<input checked="" type="checkbox"/>
4.3 - Complementari	<input checked="" type="checkbox"/>	<input checked="" type="checkbox"/>	<input checked="" type="checkbox"/>
4.4 - Decorativi	<input checked="" type="checkbox"/>	<input checked="" type="checkbox"/>	<input checked="" type="checkbox"/>

TOTALE

☒ 1 ☒ 6

5 - DEGRADO

5.1 - Nullo	<input type="checkbox"/>
5.2 - Medio	<input checked="" type="checkbox"/>
5.3 - Elevato	<input type="checkbox"/>

6 - CARATTERI DIMENSIONALI

6.1 - Superficie	<input type="checkbox"/>	<input checked="" type="checkbox"/>	<input type="checkbox"/>	<input checked="" type="checkbox"/>
6.2 - Numero piani	<input type="checkbox"/>	<input type="checkbox"/>	<input type="checkbox"/>	<input checked="" type="checkbox"/>
6.3 - Altezza media	<input type="checkbox"/>	<input type="checkbox"/>	<input type="checkbox"/>	<input checked="" type="checkbox"/>
6.4 - Volume indicativo v.p.p.	<input checked="" type="checkbox"/>	<input checked="" type="checkbox"/>	<input checked="" type="checkbox"/>	<input checked="" type="checkbox"/>

7 - GRADO DI UTILIZZO

7.1 - Utilizzato	<input type="checkbox"/>
7.2 - Sottoutilizzato	<input type="checkbox"/>
7.3 - In stato di abbandono	<input checked="" type="checkbox"/>

8 - SPAZI DI PERTINENZA

8.1 - Alta qualità	<input type="checkbox"/>
8.2 - Media qualità	<input type="checkbox"/>
8.3 - Bassa qualità	<input checked="" type="checkbox"/>

9 - VINCOLI LEGISLATIVI: Nessuno

10- CATEGORIA DI INTERVENTO PREVISTA DEL PIANO PRECEDENTE:

"B" Risanamento

11 - NOTE:

PROGETTO

12- CATEGORIA DI INTERVENTO PREVISTA

Risanamento

13 - VINCOLI PARTICOLARI

13.1 - Tipo di vincolo:

13.2 - Oggetto di vincolo:

14- CATEGORIA DI INTERVENTO PREVISTA PER GLI SPAZI DI PERTINENZA:

Manutenzione straordinaria

SCHEDA

NUMERO	11	FOGLIO DI MAPPA	11
COMPENSORIO	C8	N. DI PARTICELLA ED.	19/2
COMUNE AMMINISTRATIVO	Spiazzo	RILIEVO AFTG N.	1
COMUNE CATASTALE	Borzago	DATA RILIEVO	Maggio '98
INDIRIZZO/LOCALITA'	Via Borzago	RILEVATORE	G. Gregov

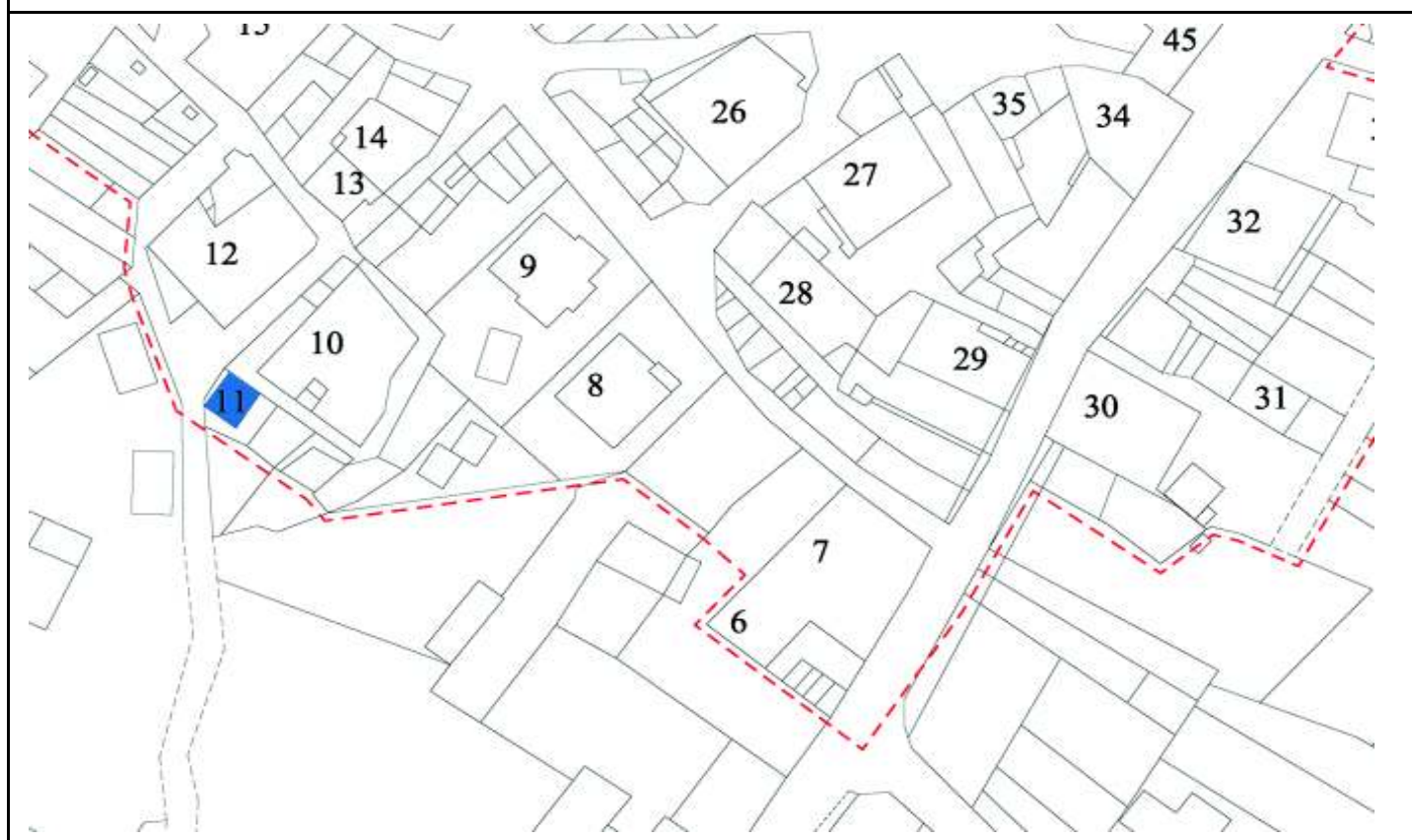


SCALA

1:1000

LEGENDA:

----- Perimetro Centro Storico



INDAGINE URBANISTICA ED EDILIZIA CENTRO STORICO scheda 11

1- TIPOLOGIA FUNZIONALE

1.1 - Edificio prevalentemente residenziale	<input type="checkbox"/>
1.2 - Edificio produttivo	<input type="checkbox"/>
1.3 - Edificio speciale	<input type="checkbox"/>
1.4 - Stalle	<input type="checkbox"/>
1.5 - Baita	<input type="checkbox"/>
1.6 - Malga	<input type="checkbox"/>
1.7 - Deposito - Rustico	<input checked="" type="checkbox"/>

2 - EPOCA DI COSTRUZIONE

2.1 - Ant. 1860	<input type="checkbox"/>
2.2 - Dal 1860 al 1939	<input checked="" type="checkbox"/>
2.3 - Post. 1939	<input type="checkbox"/>

3 - TIPOLOGIA ARCHITETTONICA STORICA

3.1 - Alta definizione	<input type="checkbox"/>
3.2 - Media definizione	<input checked="" type="checkbox"/>
3.3 - Bassa definizione	<input type="checkbox"/>
3.4 - Nessuna definizione	<input type="checkbox"/>

4 - PERMANENZA DEI CARATTERI FORMALI TRADIZIONALI

4.1 - Volumetrici originali	<input type="checkbox"/>	<input type="checkbox"/>	<input type="checkbox"/>
4.2 - Costruttivi	<input type="checkbox"/>	<input type="checkbox"/>	<input type="checkbox"/>
4.3 - Complementari	<input type="checkbox"/>	<input type="checkbox"/>	<input type="checkbox"/>
4.4 - Decorativi	<input type="checkbox"/>	<input type="checkbox"/>	<input type="checkbox"/>

TOTALE

☐ 1 ☐ 5

5 - DEGRADO

5.1 - Nullo	<input type="checkbox"/>
5.2 - Medio	<input type="checkbox"/>
5.3 - Elevato	<input checked="" type="checkbox"/>

6 - CARATTERI DIMENSIONALI

6.1 - Superficie	<input type="checkbox"/>	<input type="checkbox"/>	<input type="checkbox"/>	<input type="checkbox"/>
6.2 - Numero piani	<input type="checkbox"/>	<input type="checkbox"/>	<input type="checkbox"/>	<input type="checkbox"/>
6.3 - Altezza media	<input type="checkbox"/>	<input type="checkbox"/>	<input type="checkbox"/>	<input type="checkbox"/>
6.4 - Volume indicativo v.p.p.	<input type="checkbox"/>	<input type="checkbox"/>	<input type="checkbox"/>	<input type="checkbox"/>

7 - GRADO DI UTILIZZO

7.1 - Utilizzato	<input type="checkbox"/>
7.2 - Sottoutilizzato	<input type="checkbox"/>
7.3 - In stato di abbandono	<input checked="" type="checkbox"/>

8 - SPAZI DI PERTINENZA

8.1 - Alta qualità	<input type="checkbox"/>
8.2 - Media qualità	<input type="checkbox"/>
8.3 - Bassa qualità	<input checked="" type="checkbox"/>

9 - VINCOLI LEGISLATIVI: Nessuno

10- CATEGORIA DI INTERVENTO PREVISTA DEL PIANO PRECEDENTE:

"B" Risanamento

11 - NOTE:

PROGETTO

12- CATEGORIA DI INTERVENTO PREVISTA

Risanamento

13 - VINCOLI PARTICOLARI

13.1 - Tipo di vincolo:

13.2 - Oggetto di vincolo:

14- CATEGORIA DI INTERVENTO PREVISTA PER GLI SPAZI DI PERTINENZA:

Manutenzione straordinaria

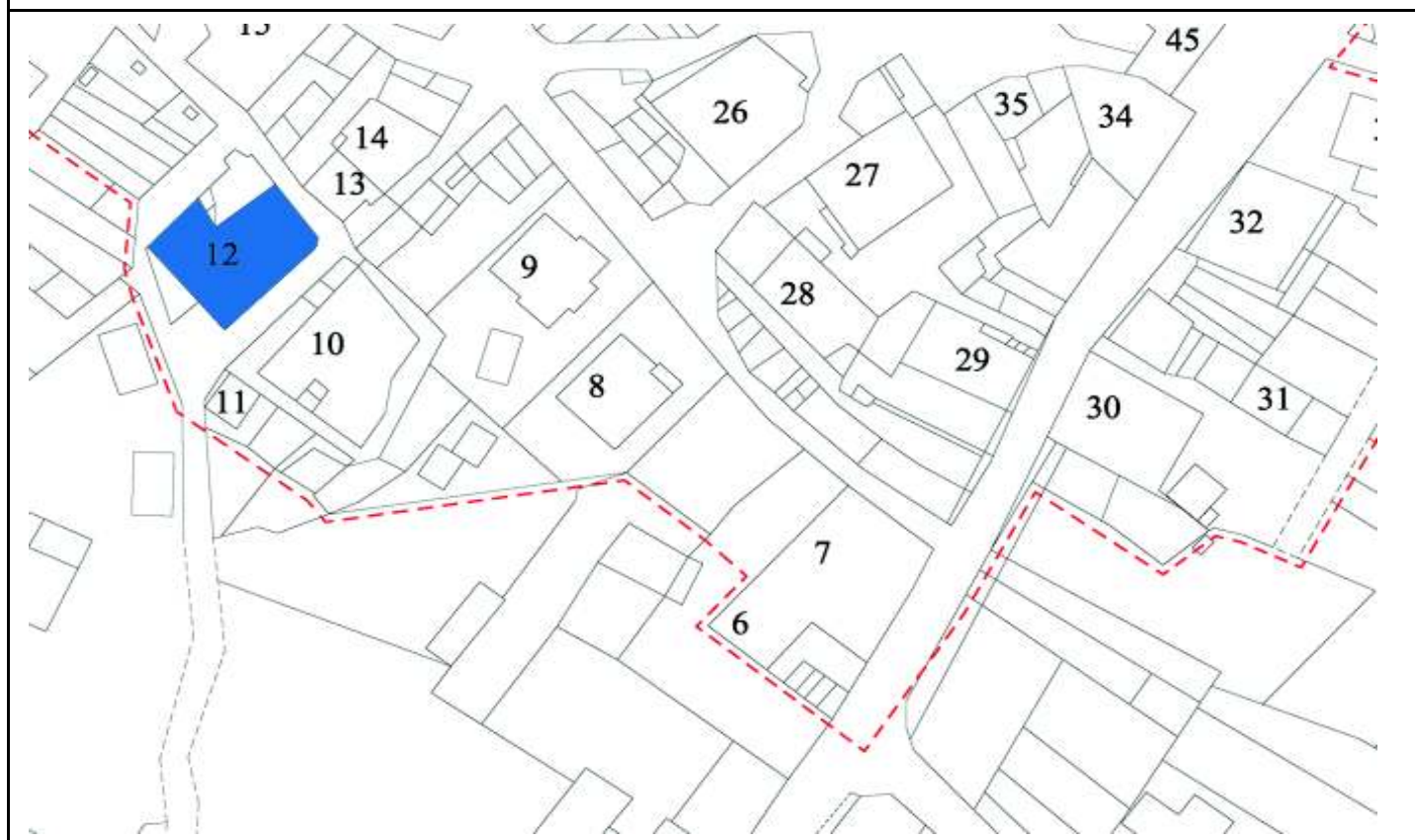
SCHEDA

NUMERO	12	FOGLIO DI MAPPA	11
COMPENSORIO	C8	N. DI PARTICELLA ED.	37
COMUNE AMMINISTRATIVO	Spiazzo	RILIEVO AFTG N.	1
COMUNE CATASTALE	Borzago	DATA RILIEVO	Maggio '98
INDIRIZZO/LOCALITA'	Via Borzago 64	RILEVATORE	G. Gregov



SCALA 1:1000

LEGENDA: - - - - - Perimetro Centro Storico



INDAGINE URBANISTICA ED EDILIZIA CENTRO STORICO scheda 12

1- TIPOLOGIA FUNZIONALE

1.1 - Edificio prevalentemente residenziale	<input checked="" type="checkbox"/>
1.2 - Edificio produttivo	<input type="checkbox"/>
1.3 - Edificio speciale	<input type="checkbox"/>
1.4 - Stalle	<input type="checkbox"/>
1.5 - Baita	<input type="checkbox"/>
1.6 - Malga	<input type="checkbox"/>
1.7 - Deposito - Rustico	<input type="checkbox"/>

2 - EPOCA DI COSTRUZIONE

2.1 - Ant. 1860	<input type="checkbox"/>
2.2 - Dal 1860 al 1939	<input checked="" type="checkbox"/>
2.3 - Post. 1939	<input type="checkbox"/>

3 - TIPOLOGIA ARCHITETTONICA STORICA

3.1 - Alta definizione	<input type="checkbox"/>
3.2 - Media definizione	<input checked="" type="checkbox"/>
3.3 - Bassa definizione	<input type="checkbox"/>
3.4 - Nessuna definizione	<input type="checkbox"/>

4 - PERMANENZA DEI CARATTERI FORMALI TRADIZIONALI

4.1 - Volumetrici originali	<input type="checkbox"/>	<input checked="" type="checkbox"/>	<input type="checkbox"/>
4.2 - Costruttivi	<input type="checkbox"/>	<input checked="" type="checkbox"/>	<input type="checkbox"/>
4.3 - Complementari	<input type="checkbox"/>	<input checked="" type="checkbox"/>	<input type="checkbox"/>
4.4 - Decorativi	<input type="checkbox"/>	<input checked="" type="checkbox"/>	<input type="checkbox"/>

TOTALE

☐ ☒ ☐

5 - DEGRADO

5.1 - Nullo	<input checked="" type="checkbox"/>
5.2 - Medio	<input type="checkbox"/>
5.3 - Elevato	<input type="checkbox"/>

6 - CARATTERI DIMENSIONALI

6.1 - Superficie	<input type="checkbox"/>	<input checked="" type="checkbox"/>	<input type="checkbox"/>	<input checked="" type="checkbox"/>
6.2 - Numero piani	<input type="checkbox"/>	<input type="checkbox"/>	<input type="checkbox"/>	<input checked="" type="checkbox"/>
6.3 - Altezza media	<input type="checkbox"/>	<input type="checkbox"/>	<input type="checkbox"/>	<input checked="" type="checkbox"/>
6.4 - Volume indicativo v.p.p.	<input type="checkbox"/>	<input checked="" type="checkbox"/>	<input type="checkbox"/>	<input checked="" type="checkbox"/>

7 - GRADO DI UTILIZZO

7.1 - Utilizzato	<input checked="" type="checkbox"/>
7.2 - Sottoutilizzato	<input type="checkbox"/>
7.3 - In stato di abbandono	<input type="checkbox"/>

8 - SPAZI DI PERTINENZA

8.1 - Alta qualità	<input type="checkbox"/>
8.2 - Media qualità	<input type="checkbox"/>
8.3 - Bassa qualità	<input checked="" type="checkbox"/>

9 - VINCOLI LEGISLATIVI: Nessuno

10- CATEGORIA DI INTERVENTO PREVISTA DEL PIANO PRECEDENTE:

"B" Risanamento

11 - NOTE:

PROGETTO

12- CATEGORIA DI INTERVENTO PREVISTA

Risanamento

13 - VINCOLI PARTICOLARI

13.1 - Tipo di vincolo:

13.2 - Oggetto di vincolo:

14- CATEGORIA DI INTERVENTO PREVISTA PER GLI SPAZI DI PERTINENZA:

Manutenzione straordinaria

SCHEDA

NUMERO	13	FOGLIO DI MAPPA	11
COMPENSORIO	C8	N. DI PARTICELLA ED.	
COMUNE AMMINISTRATIVO	Spiazzo	RILIEVO AFTG N.	1
COMUNE CATASTALE	Borzago	DATA RILIEVO	Maggio '98
INDIRIZZO/LOCALITA'	Via Borzago 62	RILEVATORE	G. Gregov

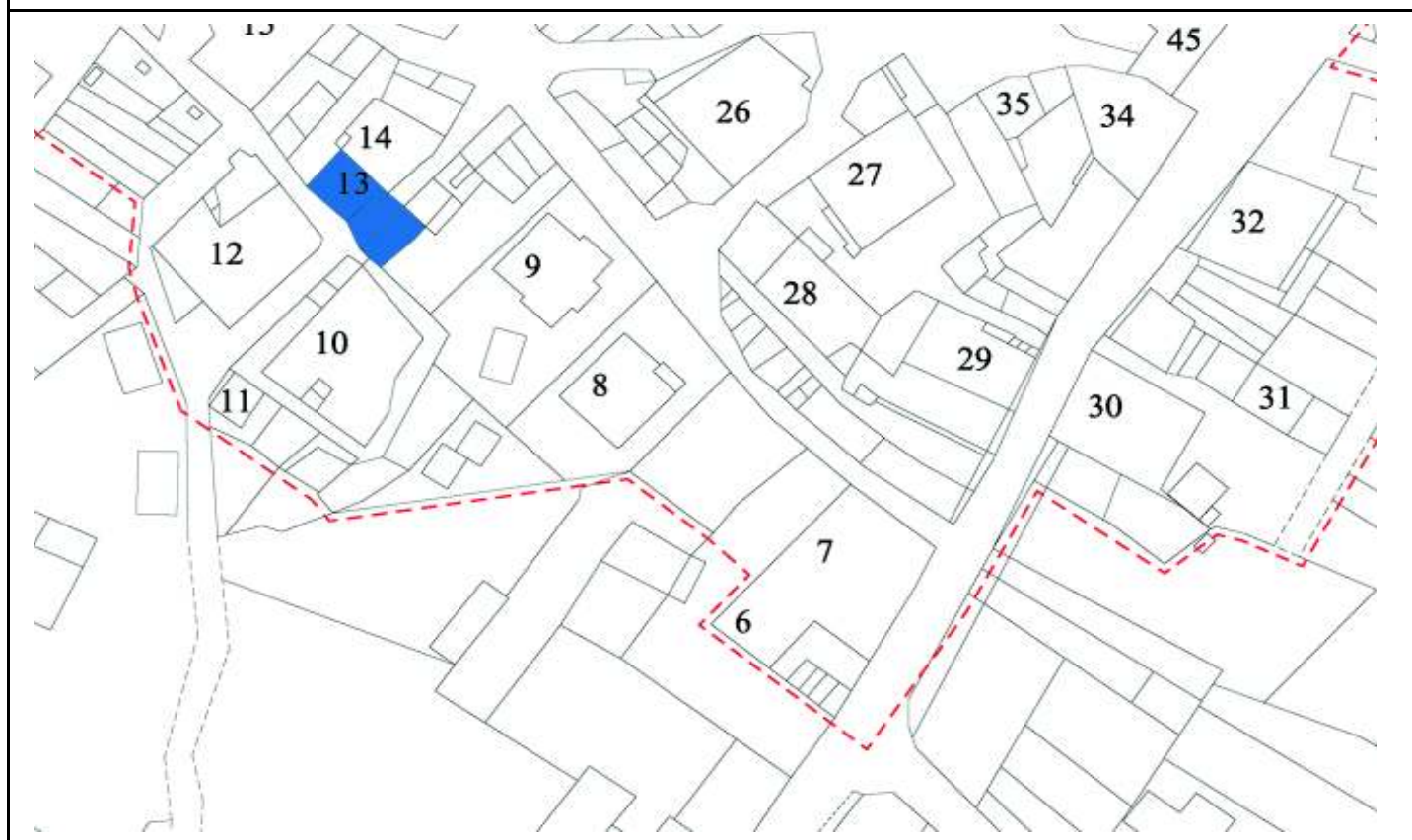


SCALA

1:1000

LEGENDA:

----- Perimetro Centro Storico



INDAGINE URBANISTICA ED EDILIZIA CENTRO STORICO scheda 13

1- TIPOLOGIA FUNZIONALE

1.1 - Edificio prevalentemente residenziale	<input checked="" type="checkbox"/>
1.2 - Edificio produttivo	<input type="checkbox"/>
1.3 - Edificio speciale	<input type="checkbox"/>
1.4 - Stalle	<input type="checkbox"/>
1.5 - Baita	<input type="checkbox"/>
1.6 - Malga	<input type="checkbox"/>
1.7 - Deposito - Rustico	<input type="checkbox"/>

2 - EPOCA DI COSTRUZIONE

2.1 - Ant. 1860	<input type="checkbox"/>
2.2 - Dal 1860 al 1939	<input checked="" type="checkbox"/>
2.3 - Post. 1939	<input type="checkbox"/>

3 - TIPOLOGIA ARCHITETTONICA STORICA

3.1 - Alta definizione	<input type="checkbox"/>
3.2 - Media definizione	<input checked="" type="checkbox"/>
3.3 - Bassa definizione	<input type="checkbox"/>
3.4 - Nessuna definizione	<input type="checkbox"/>

4 - PERMANENZA DEI CARATTERI FORMALI TRADIZIONALI

4.1 - Volumetrici originali	<input type="checkbox"/>	<input checked="" type="checkbox"/>	<input type="checkbox"/>
4.2 - Costruttivi	<input type="checkbox"/>	<input checked="" type="checkbox"/>	<input type="checkbox"/>
4.3 - Complementari	<input type="checkbox"/>	<input checked="" type="checkbox"/>	<input type="checkbox"/>
4.4 - Decorativi	<input type="checkbox"/>	<input checked="" type="checkbox"/>	<input type="checkbox"/>

TOTALE

☐ ☒ ☐

5 - DEGRADO

5.1 - Nullo	<input type="checkbox"/>
5.2 - Medio	<input checked="" type="checkbox"/>
5.3 - Elevato	<input type="checkbox"/>

6 - CARATTERI DIMENSIONALI

6.1 - Superficie	<input type="checkbox"/>	<input checked="" type="checkbox"/>	<input type="checkbox"/>	<input type="checkbox"/>
6.2 - Numero piani	<input type="checkbox"/>	<input type="checkbox"/>	<input checked="" type="checkbox"/>	<input type="checkbox"/>
6.3 - Altezza media	<input type="checkbox"/>	<input type="checkbox"/>	<input checked="" type="checkbox"/>	<input type="checkbox"/>
6.4 - Volume indicativo v.p.p.	<input type="checkbox"/>	<input checked="" type="checkbox"/>	<input type="checkbox"/>	<input type="checkbox"/>

7 - GRADO DI UTILIZZO

7.1 - Utilizzato	<input type="checkbox"/>
7.2 - Sottoutilizzato	<input type="checkbox"/>
7.3 - In stato di abbandono	<input checked="" type="checkbox"/>

8 - SPAZI DI PERTINENZA

8.1 - Alta qualità	<input type="checkbox"/>
8.2 - Media qualità	<input type="checkbox"/>
8.3 - Bassa qualità	<input checked="" type="checkbox"/>

9 - VINCOLI LEGISLATIVI: Nessuno

10- CATEGORIA DI INTERVENTO PREVISTA DEL PIANO PRECEDENTE:

"B" Risanamento

11 - NOTE:

PROGETTO

12- CATEGORIA DI INTERVENTO PREVISTA

Risanamento

13 - VINCOLI PARTICOLARI

13.1 - Tipo di vincolo:

13.2 - Oggetto di vincolo:

14- CATEGORIA DI INTERVENTO PREVISTA PER GLI SPAZI DI PERTINENZA:

Manutenzione straordinaria

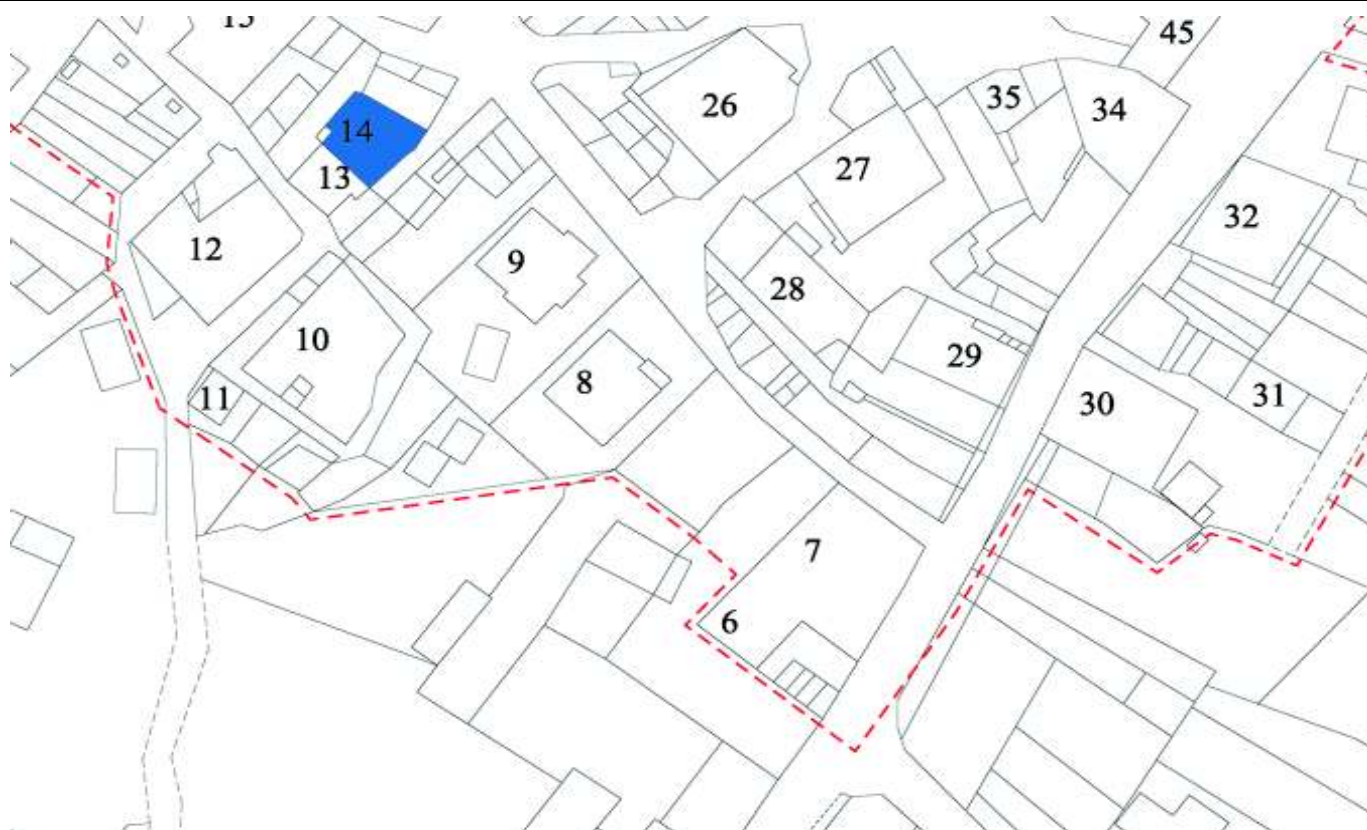
SCHEDA

NUMERO	14	FOGLIO DI MAPPA	11
COMPENSORIO	C8	N. DI PARTICELLA ED.	
COMUNE AMMINISTRATIVO	Spiazzo	RILIEVO AFTG N.	1
COMUNE CATASTALE	Borzago	DATA RILIEVO	Maggio '98
INDIRIZZO/LOCALITA'	Via Borzago 62	RILEVATORE	G. Gregov



SCALA 1:1000

LEGENDA: - - - - - Perimetro Centro Storico



INDAGINE URBANISTICA ED EDILIZIA CENTRO STORICO scheda 14

1- TIPOLOGIA FUNZIONALE

1.1 - Edificio prevalentemente residenziale	<input checked="" type="checkbox"/>
1.2 - Edificio produttivo	<input type="checkbox"/>
1.3 - Edificio speciale	<input type="checkbox"/>
1.4 - Stalle	<input type="checkbox"/>
1.5 - Baita	<input type="checkbox"/>
1.6 - Malga	<input type="checkbox"/>
1.7 - Deposito - Rustico	<input type="checkbox"/>

2 - EPOCA DI COSTRUZIONE

2.1 - Ant. 1860	<input type="checkbox"/>
2.2 - Dal 1860 al 1939	<input checked="" type="checkbox"/>
2.3 - Post. 1939	<input type="checkbox"/>

3 - TIPOLOGIA ARCHITETTONICA STORICA

3.1 - Alta definizione	<input type="checkbox"/>
3.2 - Media definizione	<input checked="" type="checkbox"/>
3.3 - Bassa definizione	<input type="checkbox"/>
3.4 - Nessuna definizione	<input type="checkbox"/>

4 - PERMANENZA DEI CARATTERI FORMALI TRADIZIONALI

4.1 - Volumetrici originali	<input type="checkbox"/>	<input checked="" type="checkbox"/>	<input type="checkbox"/>
4.2 - Costruttivi	<input type="checkbox"/>	<input checked="" type="checkbox"/>	<input type="checkbox"/>
4.3 - Complementari	<input type="checkbox"/>	<input checked="" type="checkbox"/>	<input type="checkbox"/>
4.4 - Decorativi	<input type="checkbox"/>	<input checked="" type="checkbox"/>	<input type="checkbox"/>

TOTALE

☐ 0 ☒ 9

5 - DEGRADO

5.1 - Nullo	<input type="checkbox"/>
5.2 - Medio	<input type="checkbox"/>
5.3 - Elevato	<input checked="" type="checkbox"/>

6 - CARATTERI DIMENSIONALI

6.1 - Superficie	<input type="checkbox"/>	<input checked="" type="checkbox"/>	<input type="checkbox"/>	<input checked="" type="checkbox"/>
6.2 - Numero piani	<input type="checkbox"/>	<input type="checkbox"/>	<input type="checkbox"/>	<input checked="" type="checkbox"/>
6.3 - Altezza media	<input type="checkbox"/>	<input type="checkbox"/>	<input type="checkbox"/>	<input checked="" type="checkbox"/>
6.4 - Volume indicativo v.p.p.	<input type="checkbox"/>	<input checked="" type="checkbox"/>	<input type="checkbox"/>	<input checked="" type="checkbox"/>

7 - GRADO DI UTILIZZO

7.1 - Utilizzato	<input checked="" type="checkbox"/>
7.2 - Sottoutilizzato	<input type="checkbox"/>
7.3 - In stato di abbandono	<input type="checkbox"/>

8 - SPAZI DI PERTINENZA

8.1 - Alta qualità	<input type="checkbox"/>
8.2 - Media qualità	<input type="checkbox"/>
8.3 - Bassa qualità	<input checked="" type="checkbox"/>

9 - VINCOLI LEGISLATIVI: Nessuno

10- CATEGORIA DI INTERVENTO PREVISTA DEL PIANO PRECEDENTE:

"B" Risanamento

11 - NOTE:

PROGETTO

12- CATEGORIA DI INTERVENTO PREVISTA

Ristrutturazione

13 - VINCOLI PARTICOLARI

13.1 - Tipo di vincolo:

13.2 - Oggetto di vincolo:

14- CATEGORIA DI INTERVENTO PREVISTA PER GLI SPAZI DI PERTINENZA:

Manutenzione straordinaria

SCHEDA

NUMERO	15	FOGLIO DI MAPPA	11
COMPENSORIO	C8	N. DI PARTICELLA ED.	57
COMUNE AMMINISTRATIVO	Spiazzo	RILIEVO AFTG N.	1
COMUNE CATASTALE	Borzago	DATA RILIEVO	Maggio '98
INDIRIZZO/LOCALITA'	Via Borzago 67	RILEVATORE	G. Gregov



SCALA

1:1000

LEGENDA:

--- Perimetro Centro Storico



INDAGINE URBANISTICA ED EDILIZIA CENTRO STORICO scheda 15

1- TIPOLOGIA FUNZIONALE

1.1 - Edificio prevalentemente residenziale	<input checked="" type="checkbox"/>
1.2 - Edificio produttivo	<input type="checkbox"/>
1.3 - Edificio speciale	<input type="checkbox"/>
1.4 - Stalle	<input type="checkbox"/>
1.5 - Baita	<input type="checkbox"/>
1.6 - Malga	<input type="checkbox"/>
1.7 - Deposito - Rustico	<input type="checkbox"/>

2 - EPOCA DI COSTRUZIONE

2.1 - Ant. 1860	<input type="checkbox"/>
2.2 - Dal 1860 al 1939	<input checked="" type="checkbox"/>
2.3 - Post. 1939	<input type="checkbox"/>

3 - TIPOLOGIA ARCHITETTONICA STORICA

3.1 - Alta definizione	<input type="checkbox"/>
3.2 - Media definizione	<input checked="" type="checkbox"/>
3.3 - Bassa definizione	<input type="checkbox"/>
3.4 - Nessuna definizione	<input type="checkbox"/>

4 - PERMANENZA DEI CARATTERI FORMALI TRADIZIONALI

4.1 - Volumetrici originali	<input type="checkbox"/>	<input type="checkbox"/>	<input type="checkbox"/>
4.2 - Costruttivi	<input type="checkbox"/>	<input type="checkbox"/>	<input type="checkbox"/>
4.3 - Complementari	<input type="checkbox"/>	<input type="checkbox"/>	<input type="checkbox"/>
4.4 - Decorativi	<input type="checkbox"/>	<input type="checkbox"/>	<input type="checkbox"/>

TOTALE

☐ ☒

5 - DEGRADO

5.1 - Nullo	<input type="checkbox"/>
5.2 - Medio	<input checked="" type="checkbox"/>
5.3 - Elevato	<input type="checkbox"/>

6 - CARATTERI DIMENSIONALI

6.1 - Superficie	<input type="checkbox"/>	<input type="checkbox"/>	<input type="checkbox"/>	<input type="checkbox"/>
6.2 - Numero piani	<input type="checkbox"/>	<input type="checkbox"/>	<input type="checkbox"/>	<input type="checkbox"/>
6.3 - Altezza media	<input type="checkbox"/>	<input type="checkbox"/>	<input type="checkbox"/>	<input type="checkbox"/>
6.4 - Volume indicativo v.p.p.	<input type="checkbox"/>	<input type="checkbox"/>	<input type="checkbox"/>	<input type="checkbox"/>

7 - GRADO DI UTILIZZO

7.1 - Utilizzato	<input checked="" type="checkbox"/>
7.2 - Sottoutilizzato	<input type="checkbox"/>
7.3 - In stato di abbandono	<input type="checkbox"/>

8 - SPAZI DI PERTINENZA

8.1 - Alta qualità	<input type="checkbox"/>
8.2 - Media qualità	<input type="checkbox"/>
8.3 - Bassa qualità	<input checked="" type="checkbox"/>

9 - VINCOLI LEGISLATIVI: Nessuno

10- CATEGORIA DI INTERVENTO PREVISTA DEL PIANO PRECEDENTE:

"B" Risanamento

11 - NOTE:

PROGETTO

12- CATEGORIA DI INTERVENTO PREVISTA

Ristrutturazione

13 - VINCOLI PARTICOLARI

13.1 - Tipo di vincolo:

13.2 - Oggetto di vincolo:

14- CATEGORIA DI INTERVENTO PREVISTA PER GLI SPAZI DI PERTINENZA:

Manutenzione straordinaria

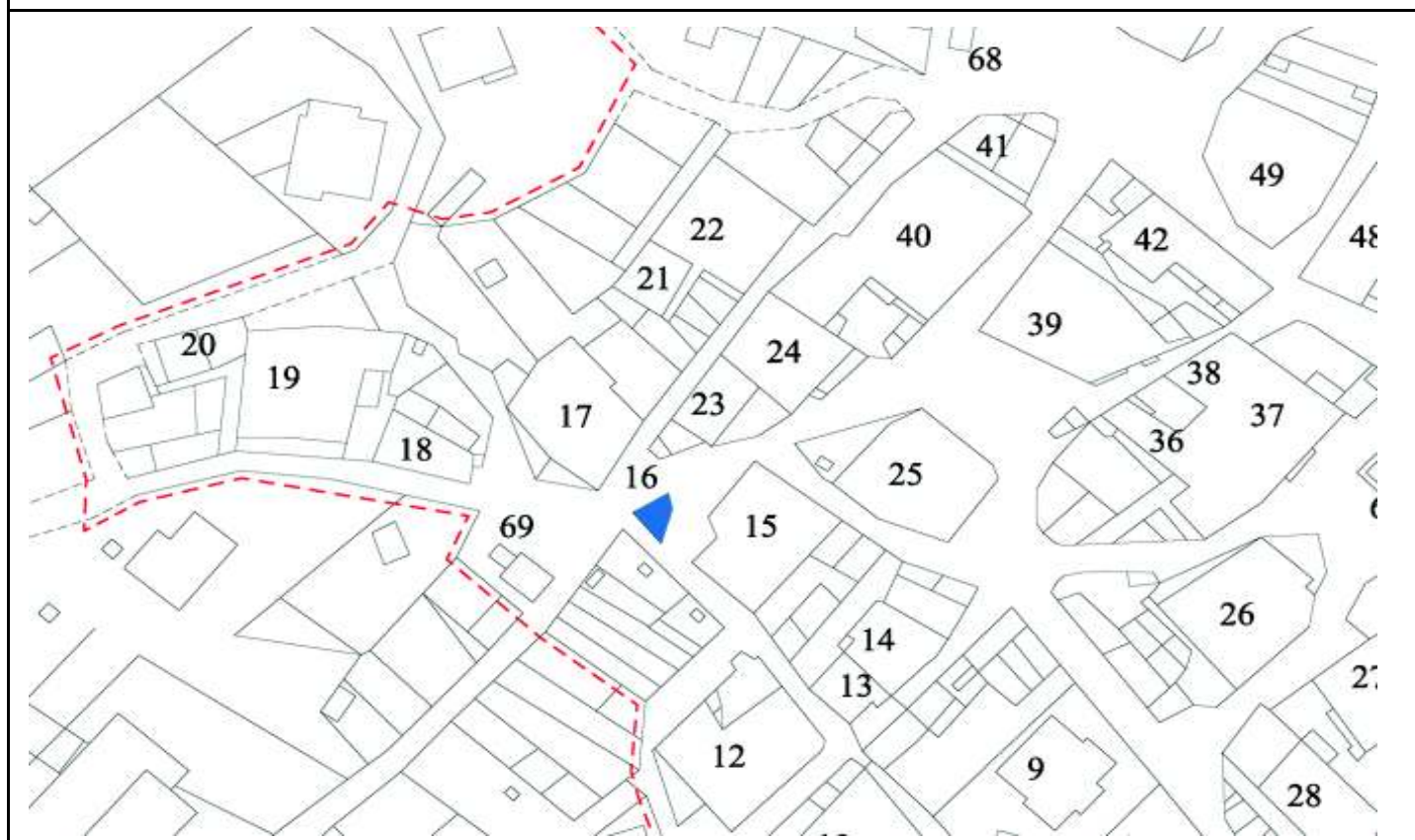
SCHEDA

NUMERO	16	FOGLIO DI MAPPA	11
COMPENSORIO	C8	N. DI PARTICELLA ED.	59
COMUNE AMMINISTRATIVO	Spiazzo	RILIEVO AFTG N.	1
COMUNE CATASTALE	Borzago	DATA RILIEVO	Maggio '98
INDIRIZZO/LOCALITA'	Via Borzago	RILEVATORE	G. Gregov



SCALA 1:1000

LEGENDA: - - - - - Perimetro Centro Storico



INDAGINE URBANISTICA ED EDILIZIA CENTRO STORICO scheda 16

1- TIPOLOGIA FUNZIONALE

1.1 - Edificio prevalentemente residenziale	<input checked="" type="checkbox"/>
1.2 - Edificio produttivo	<input type="checkbox"/>
1.3 - Edificio speciale	<input type="checkbox"/>
1.4 - Stalle	<input type="checkbox"/>
1.5 - Baita	<input type="checkbox"/>
1.6 - Malga	<input type="checkbox"/>
1.7 - Deposito - Rustico	<input type="checkbox"/>

2 - EPOCA DI COSTRUZIONE

2.1 - Ant. 1860	<input type="checkbox"/>
2.2 - Dal 1860 al 1939	<input checked="" type="checkbox"/>
2.3 - Post. 1939	<input type="checkbox"/>

3 - TIPOLOGIA ARCHITETTONICA STORICA

3.1 - Alta definizione	<input type="checkbox"/>
3.2 - Media definizione	<input checked="" type="checkbox"/>
3.3 - Bassa definizione	<input type="checkbox"/>
3.4 - Nessuna definizione	<input type="checkbox"/>

4 - PERMANENZA DEI CARATTERI FORMALI TRADIZIONALI

4.1 - Volumetrici originali	<input type="checkbox"/>	<input checked="" type="checkbox"/>	<input type="checkbox"/>
4.2 - Costruttivi	<input type="checkbox"/>	<input checked="" type="checkbox"/>	<input type="checkbox"/>
4.3 - Complementari	<input type="checkbox"/>	<input checked="" type="checkbox"/>	<input type="checkbox"/>
4.4 - Decorativi	<input type="checkbox"/>	<input checked="" type="checkbox"/>	<input type="checkbox"/>

TOTALE

☐ ☒ ☐

5 - DEGRADO

5.1 - Nullo	<input type="checkbox"/>
5.2 - Medio	<input checked="" type="checkbox"/>
5.3 - Elevato	<input type="checkbox"/>

6 - CARATTERI DIMENSIONALI

6.1 - Superficie	<input type="checkbox"/>	<input type="checkbox"/>	<input type="checkbox"/>	<input checked="" type="checkbox"/>	<input type="checkbox"/>
6.2 - Numero piani	<input type="checkbox"/>	<input type="checkbox"/>	<input type="checkbox"/>	<input type="checkbox"/>	<input checked="" type="checkbox"/>
6.3 - Altezza media	<input type="checkbox"/>	<input type="checkbox"/>	<input type="checkbox"/>	<input type="checkbox"/>	<input checked="" type="checkbox"/>
6.4 - Volume indicativo v.p.p.	<input type="checkbox"/>	<input type="checkbox"/>	<input checked="" type="checkbox"/>	<input type="checkbox"/>	<input checked="" type="checkbox"/>

7 - GRADO DI UTILIZZO

7.1 - Utilizzato	<input checked="" type="checkbox"/>
7.2 - Sottoutilizzato	<input type="checkbox"/>
7.3 - In stato di abbandono	<input type="checkbox"/>

8 - SPAZI DI PERTINENZA

8.1 - Alta qualità	<input type="checkbox"/>
8.2 - Media qualità	<input type="checkbox"/>
8.3 - Bassa qualità	<input checked="" type="checkbox"/>

9 - VINCOLI LEGISLATIVI: Nessuno

10- CATEGORIA DI INTERVENTO PREVISTA DEL PIANO PRECEDENTE:

"B" Risanamento

11 - NOTE:

PROGETTO

12- CATEGORIA DI INTERVENTO PREVISTA

Risanamento

13 - VINCOLI PARTICOLARI

13.1 - Tipo di vincolo:

13.2 - Oggetto di vincolo:

14- CATEGORIA DI INTERVENTO PREVISTA PER GLI SPAZI DI PERTINENZA:

Manutenzione straordinaria

SCHEDA

NUMERO	17	FOGLIO DI MAPPA	11
COMPENSORIO	C8	N. DI PARTICELLA ED.	69
COMUNE AMMINISTRATIVO	Spiazzo	RILIEVO AFTG N.	1
COMUNE CATASTALE	Borzago	DATA RILIEVO	Maggio '98
INDIRIZZO/LOCALITA'	Via Borzago 71/A	RILEVATORE	G. Gregov



SCALA 1:1000

LEGENDA: - - - - - Perimetro Centro Storico



INDAGINE URBANISTICA ED EDILIZIA CENTRO STORICO scheda 17

1- TIPOLOGIA FUNZIONALE

1.1 - Edificio prevalentemente residenziale	<input checked="" type="checkbox"/>
1.2 - Edificio produttivo	<input type="checkbox"/>
1.3 - Edificio speciale	<input type="checkbox"/>
1.4 - Stalle	<input type="checkbox"/>
1.5 - Baita	<input type="checkbox"/>
1.6 - Malga	<input type="checkbox"/>
1.7 - Deposito - Rustico	<input type="checkbox"/>

2 - EPOCA DI COSTRUZIONE

2.1 - Ant. 1860	<input type="checkbox"/>
2.2 - Dal 1860 al 1939	<input checked="" type="checkbox"/>
2.3 - Post. 1939	<input type="checkbox"/>

3 - TIPOLOGIA ARCHITETTONICA STORICA

3.1 - Alta definizione	<input type="checkbox"/>
3.2 - Media definizione	<input checked="" type="checkbox"/>
3.3 - Bassa definizione	<input type="checkbox"/>
3.4 - Nessuna definizione	<input type="checkbox"/>

4 - PERMANENZA DEI CARATTERI FORMALI TRADIZIONALI

4.1 - Volumetrici originali	<input checked="" type="checkbox"/>	<input type="checkbox"/>	<input type="checkbox"/>
4.2 - Costruttivi	<input checked="" type="checkbox"/>	<input type="checkbox"/>	<input type="checkbox"/>
4.3 - Complementari	<input checked="" type="checkbox"/>	<input type="checkbox"/>	<input type="checkbox"/>
4.4 - Decorativi	<input checked="" type="checkbox"/>	<input type="checkbox"/>	<input type="checkbox"/>

TOTALE

☒ 1 ☒ 6

5 - DEGRADO

5.1 - Nullo	<input type="checkbox"/>
5.2 - Medio	<input checked="" type="checkbox"/>
5.3 - Elevato	<input type="checkbox"/>

6 - CARATTERI DIMENSIONALI

6.1 - Superficie	<input type="checkbox"/>	<input checked="" type="checkbox"/>	<input checked="" type="checkbox"/>	<input checked="" type="checkbox"/>
6.2 - Numero piani	<input type="checkbox"/>	<input type="checkbox"/>	<input type="checkbox"/>	<input checked="" type="checkbox"/>
6.3 - Altezza media	<input type="checkbox"/>	<input type="checkbox"/>	<input type="checkbox"/>	<input checked="" type="checkbox"/>
6.4 - Volume indicativo v.p.p.	<input checked="" type="checkbox"/>	<input checked="" type="checkbox"/>	<input checked="" type="checkbox"/>	<input checked="" type="checkbox"/>

7 - GRADO DI UTILIZZO

7.1 - Utilizzato	<input checked="" type="checkbox"/>
7.2 - Sottoutilizzato	<input type="checkbox"/>
7.3 - In stato di abbandono	<input type="checkbox"/>

8 - SPAZI DI PERTINENZA

8.1 - Alta qualità	<input type="checkbox"/>
8.2 - Media qualità	<input checked="" type="checkbox"/>
8.3 - Bassa qualità	<input type="checkbox"/>

9 - VINCOLI LEGISLATIVI: Nessuno

10- CATEGORIA DI INTERVENTO PREVISTA DEL PIANO PRECEDENTE:

"B" Risanamento

11 - NOTE:

PROGETTO

12- CATEGORIA DI INTERVENTO PREVISTA

Risanamento

13 - VINCOLI PARTICOLARI

13.1 - Tipo di vincolo:

13.2 - Oggetto di vincolo:

14- CATEGORIA DI INTERVENTO PREVISTA PER GLI SPAZI DI PERTINENZA:

Manutenzione straordinaria

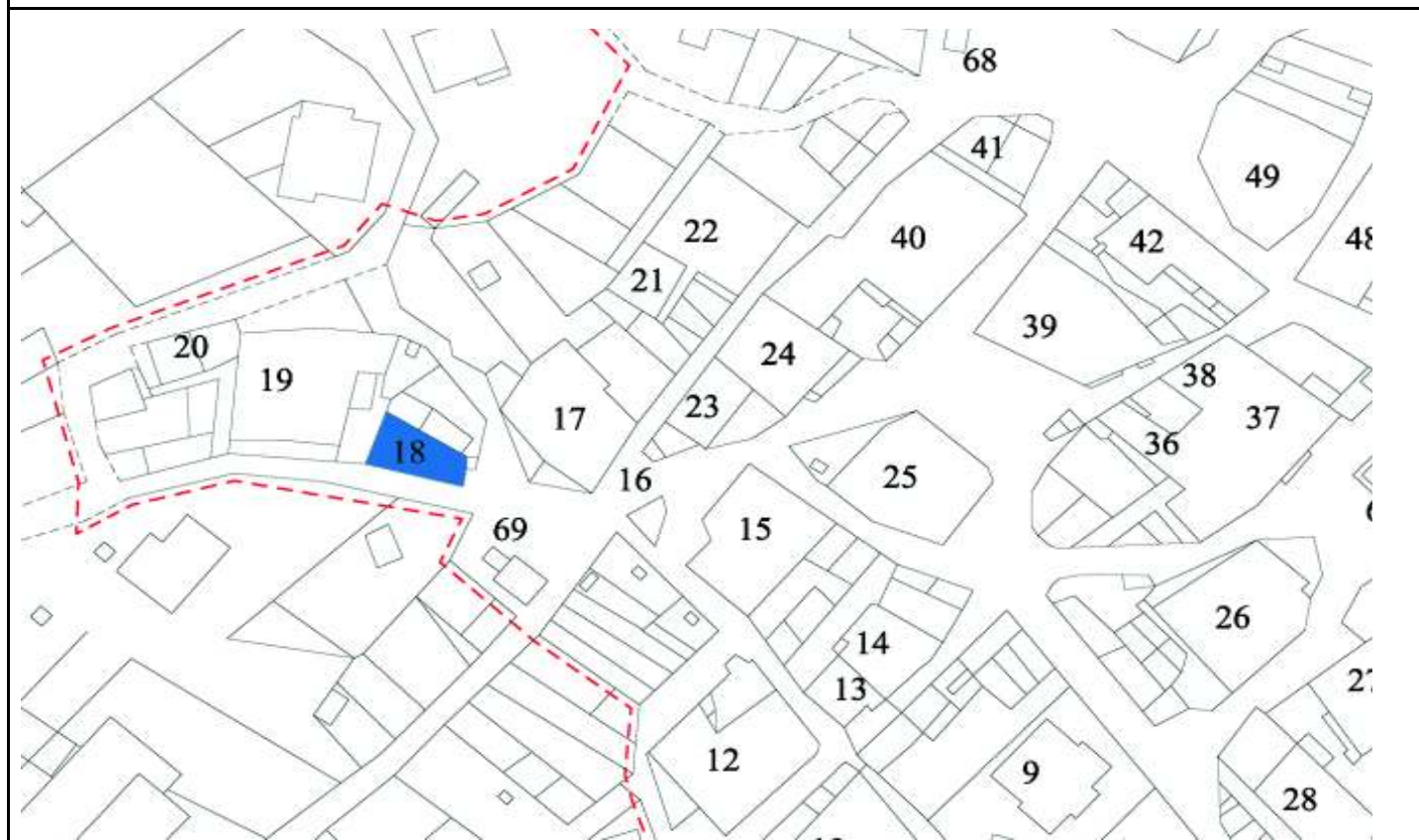
SCHEDA

NUMERO	18	FOGLIO DI MAPPA	11
COMPENSORIO	C8	N. DI PARTICELLA ED.	60/1
COMUNE AMMINISTRATIVO	Spiazzo	RILIEVO AFTG N.	1
COMUNE CATASTALE	Borzago	DATA RILIEVO	Maggio '98
INDIRIZZO/LOCALITA'	Via Borzago 72	RILEVATORE	G. Gregov



SCALA 1:1000

LEGENDA: - - - - - Perimetro Centro Storico



INDAGINE URBANISTICA ED EDILIZIA CENTRO STORICO scheda18

1- TIPOLOGIA FUNZIONALE

1.1 - Edificio prevalentemente residenziale	<input checked="" type="checkbox"/>
1.2 - Edificio produttivo	<input type="checkbox"/>
1.3 - Edificio speciale	<input type="checkbox"/>
1.4 - Stalle	<input type="checkbox"/>
1.5 - Baita	<input type="checkbox"/>
1.6 - Malga	<input type="checkbox"/>
1.7 - Deposito - Rustico	<input type="checkbox"/>

2 - EPOCA DI COSTRUZIONE

2.1 - Ant. 1860	<input type="checkbox"/>
2.2 - Dal 1860 al 1939	<input checked="" type="checkbox"/>
2.3 - Post. 1939	<input type="checkbox"/>

3 - TIPOLOGIA ARCHITETTONICA STORICA

3.1 - Alta definizione	<input type="checkbox"/>
3.2 - Media definizione	<input checked="" type="checkbox"/>
3.3 - Bassa definizione	<input type="checkbox"/>
3.4 - Nessuna definizione	<input type="checkbox"/>

4 - PERMANENZA DEI CARATTERI FORMALI TRADIZIONALI

4.1 - Volumetrici originali	<input type="checkbox"/>	<input checked="" type="checkbox"/>	<input type="checkbox"/>
4.2 - Costruttivi	<input type="checkbox"/>	<input checked="" type="checkbox"/>	<input type="checkbox"/>
4.3 - Complementari	<input type="checkbox"/>	<input checked="" type="checkbox"/>	<input type="checkbox"/>
4.4 - Decorativi	<input type="checkbox"/>	<input checked="" type="checkbox"/>	<input type="checkbox"/>

TOTALE

☐ ☒ ☐

5 - DEGRADO

5.1 - Nullo	<input type="checkbox"/>
5.2 - Medio	<input checked="" type="checkbox"/>
5.3 - Elevato	<input type="checkbox"/>

6 - CARATTERI DIMENSIONALI

6.1 - Superficie	<input type="checkbox"/>	<input checked="" type="checkbox"/>	<input type="checkbox"/>	<input type="checkbox"/>
6.2 - Numero piani	<input type="checkbox"/>	<input type="checkbox"/>	<input checked="" type="checkbox"/>	<input type="checkbox"/>
6.3 - Altezza media	<input type="checkbox"/>	<input checked="" type="checkbox"/>	<input type="checkbox"/>	<input type="checkbox"/>
6.4 - Volume indicativo v.p.p.	<input type="checkbox"/>	<input checked="" type="checkbox"/>	<input type="checkbox"/>	<input type="checkbox"/>

7 - GRADO DI UTILIZZO

7.1 - Utilizzato	<input checked="" type="checkbox"/>
7.2 - Sottoutilizzato	<input type="checkbox"/>
7.3 - In stato di abbandono	<input type="checkbox"/>

8 - SPAZI DI PERTINENZA

8.1 - Alta qualità	<input type="checkbox"/>
8.2 - Media qualità	<input type="checkbox"/>
8.3 - Bassa qualità	<input checked="" type="checkbox"/>

9 - VINCOLI LEGISLATIVI: Nessuno

10- CATEGORIA DI INTERVENTO PREVISTA DEL PIANO PRECEDENTE:

"B" Risanamento

11 - NOTE:

PROGETTO

12- CATEGORIA DI INTERVENTO PREVISTA

Risanamento

13 - VINCOLI PARTICOLARI

13.1 - Tipo di vincolo:

13.2 - Oggetto di vincolo:

14- CATEGORIA DI INTERVENTO PREVISTA PER GLI SPAZI DI PERTINENZA:

Manutenzione straordinaria

INDAGINE URBANISTICA ED EDILIZIA CENTRO STORICO scheda 19

1- TIPOLOGIA FUNZIONALE

1.1 - Edificio prevalentemente residenziale	<input checked="" type="checkbox"/>
1.2 - Edificio produttivo	<input type="checkbox"/>
1.3 - Edificio speciale	<input type="checkbox"/>
1.4 - Stalle	<input type="checkbox"/>
1.5 - Baita	<input type="checkbox"/>
1.6 - Malga	<input type="checkbox"/>
1.7 - Deposito - Rustico	<input type="checkbox"/>

2 - EPOCA DI COSTRUZIONE

2.1 - Ant. 1860	<input type="checkbox"/>
2.2 - Dal 1860 al 1939	<input checked="" type="checkbox"/>
2.3 - Post. 1939	<input type="checkbox"/>

3 - TIPOLOGIA ARCHITETTONICA STORICA

3.1 - Alta definizione	<input checked="" type="checkbox"/>
3.2 - Media definizione	<input type="checkbox"/>
3.3 - Bassa definizione	<input type="checkbox"/>
3.4 - Nessuna definizione	<input type="checkbox"/>

4 - PERMANENZA DEI CARATTERI FORMALI TRADIZIONALI

4.1 - Volumetrici originali	<input checked="" type="checkbox"/>	<input checked="" type="checkbox"/>	<input checked="" type="checkbox"/>
4.2 - Costruttivi	<input checked="" type="checkbox"/>	<input checked="" type="checkbox"/>	<input checked="" type="checkbox"/>
4.3 - Complementari	<input checked="" type="checkbox"/>	<input checked="" type="checkbox"/>	<input checked="" type="checkbox"/>
4.4 - Decorativi	<input checked="" type="checkbox"/>	<input checked="" type="checkbox"/>	<input checked="" type="checkbox"/>

TOTALE

☒ ☒

5 - DEGRADO

5.1 - Nullo	<input type="checkbox"/>
5.2 - Medio	<input checked="" type="checkbox"/>
5.3 - Elevato	<input type="checkbox"/>

6 - CARATTERI DIMENSIONALI

6.1 - Superficie	<input type="checkbox"/>	<input checked="" type="checkbox"/>	<input checked="" type="checkbox"/>	<input type="checkbox"/>
6.2 - Numero piani	<input type="checkbox"/>	<input type="checkbox"/>	<input type="checkbox"/>	<input checked="" type="checkbox"/>
6.3 - Altezza media	<input type="checkbox"/>	<input type="checkbox"/>	<input type="checkbox"/>	<input checked="" type="checkbox"/>
6.4 - Volume indicativo v.p.p.	<input checked="" type="checkbox"/>	<input checked="" type="checkbox"/>	<input checked="" type="checkbox"/>	<input checked="" type="checkbox"/>

7 - GRADO DI UTILIZZO

7.1 - Utilizzato	<input type="checkbox"/>
7.2 - Sottoutilizzato	<input checked="" type="checkbox"/>
7.3 - In stato di abbandono	<input type="checkbox"/>

8 - SPAZI DI PERTINENZA

8.1 - Alta qualità	<input type="checkbox"/>
8.2 - Media qualità	<input type="checkbox"/>
8.3 - Bassa qualità	<input checked="" type="checkbox"/>

9 - VINCOLI LEGISLATIVI: Nessuno

10- CATEGORIA DI INTERVENTO PREVISTA DEL PIANO PRECEDENTE:

"B" Risanamento

11 - NOTE:

PROGETTO

12- CATEGORIA DI INTERVENTO PREVISTA

Risanamento
Sopraelevazione di mezzo piano

13 - VINCOLI PARTICOLARI

13.1 - Tipo di vincolo:

13.2 - Oggetto di vincolo:

14- CATEGORIA DI INTERVENTO PREVISTA PER GLI SPAZI DI PERTINENZA:

Manutenzione straordinaria

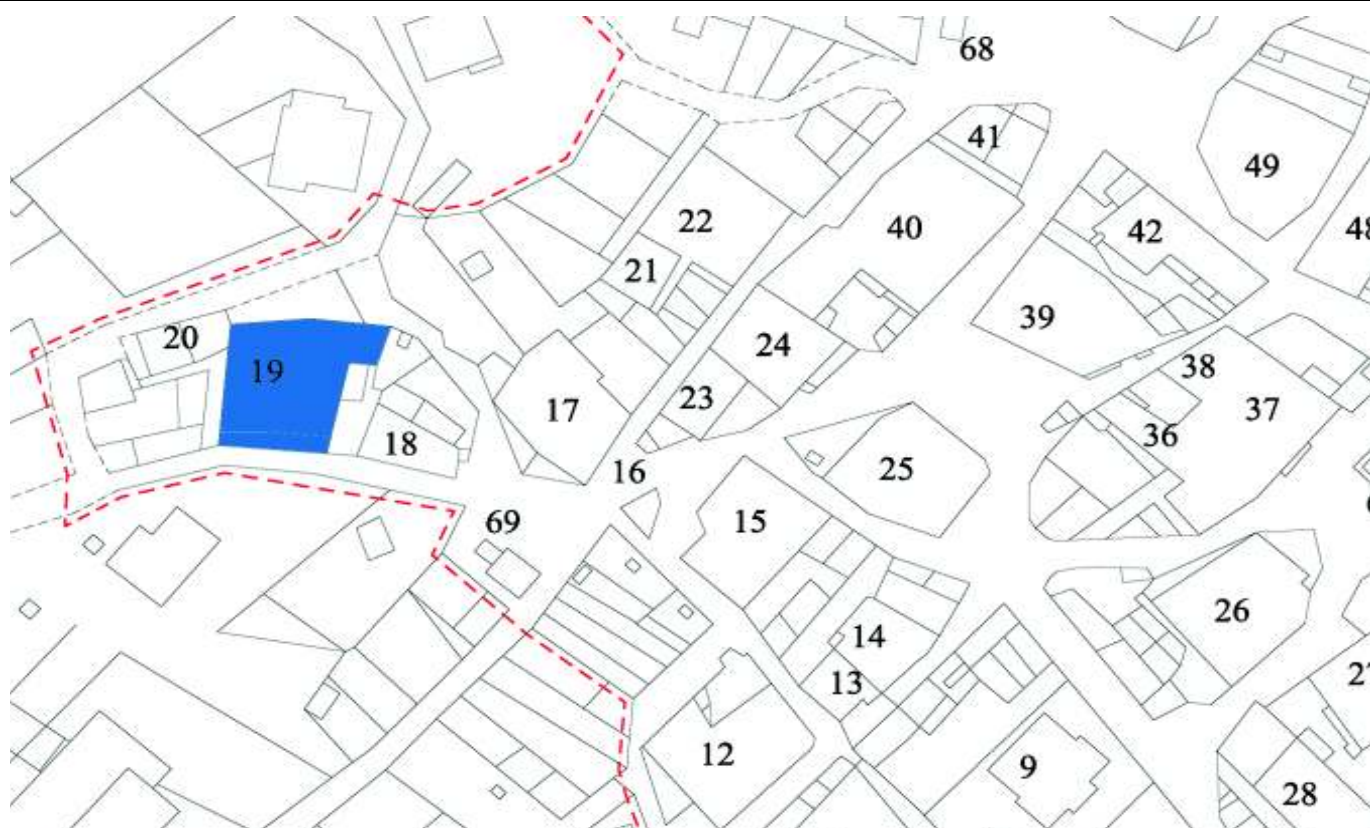
SCHEDA

NUMERO	19	FOGLIO DI MAPPA	11
COMPENSORIO	C8	N. DI PARTICELLA ED.	68
COMUNE AMMINISTRATIVO	Spiazzo	RILIEVO AFTG N.	1
COMUNE CATASTALE	Borzago	DATA RILIEVO	Maggio '98
INDIRIZZO/LOCALITA'	Via Borzago 73-74/A	RILEVATORE	G. Gregov



SCALA 1:1000

LEGENDA: - - - - - Perimetro Centro Storico



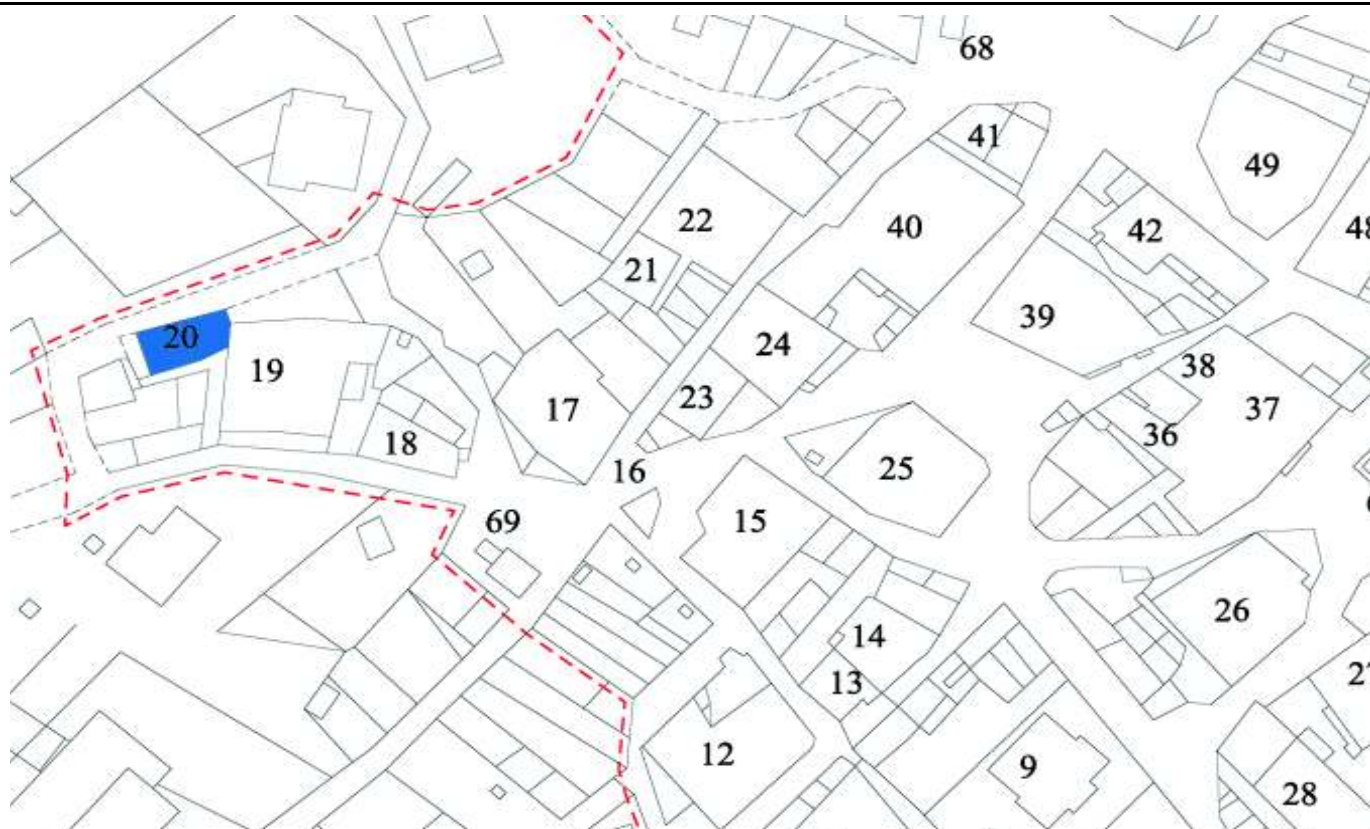
SCHEDA

NUMERO	20	FOGLIO DI MAPPA	11
COMPENSORIO	C8	N. DI PARTICELLA ED.	62/63
COMUNE AMMINISTRATIVO	Spiazzo	RILIEVO AFTG N.	1
COMUNE CATASTALE	Borzago	DATA RILIEVO	Maggio '98
INDIRIZZO/LOCALITA'	Via Borzago 77	RILEVATORE	G. Gregov



SCALA 1:1000

LEGENDA: - - - - - Perimetro Centro Storico



INDAGINE URBANISTICA ED EDILIZIA CENTRO STORICO scheda 20

1- TIPOLOGIA FUNZIONALE

1.1 - Edificio prevalentemente residenziale	<input checked="" type="checkbox"/>
1.2 - Edificio produttivo	<input type="checkbox"/>
1.3 - Edificio speciale	<input type="checkbox"/>
1.4 - Stalle	<input type="checkbox"/>
1.5 - Baita	<input type="checkbox"/>
1.6 - Malga	<input type="checkbox"/>
1.7 - Deposito - Rustico	<input type="checkbox"/>

2 - EPOCA DI COSTRUZIONE

2.1 - Ant. 1860	<input type="checkbox"/>
2.2 - Dal 1860 al 1939	<input type="checkbox"/>
2.3 - Post. 1939	<input type="checkbox"/>

3 - TIPOLOGIA ARCHITETTONICA STORICA

3.1 - Alta definizione	<input type="checkbox"/>
3.2 - Media definizione	<input type="checkbox"/>
3.3 - Bassa definizione	<input type="checkbox"/>
3.4 - Nessuna definizione	<input type="checkbox"/>

4 - PERMANENZA DEI CARATTERI FORMALI TRADIZIONALI

4.1 - Volumetrici originali	<input type="checkbox"/>	<input type="checkbox"/>	<input type="checkbox"/>
4.2 - Costruttivi	<input type="checkbox"/>	<input type="checkbox"/>	<input type="checkbox"/>
4.3 - Complementari	<input type="checkbox"/>	<input type="checkbox"/>	<input type="checkbox"/>
4.4 - Decorativi	<input type="checkbox"/>	<input type="checkbox"/>	<input type="checkbox"/>

TOTALE

☐ 0 ☐ 6

5 - DEGRADO

5.1 - Nullo	<input type="checkbox"/>
5.2 - Medio	<input checked="" type="checkbox"/>
5.3 - Elevato	<input type="checkbox"/>

6 - CARATTERI DIMENSIONALI

6.1 - Superficie	<input type="checkbox"/>	<input type="checkbox"/>	<input type="checkbox"/>	<input type="checkbox"/>
6.2 - Numero piani	<input type="checkbox"/>	<input type="checkbox"/>	<input type="checkbox"/>	<input type="checkbox"/>
6.3 - Altezza media	<input type="checkbox"/>	<input type="checkbox"/>	<input type="checkbox"/>	<input type="checkbox"/>
6.4 - Volume indicativo v.p.p.	<input type="checkbox"/>	<input type="checkbox"/>	<input type="checkbox"/>	<input type="checkbox"/>

7 - GRADO DI UTILIZZO

7.1 - Utilizzato	<input checked="" type="checkbox"/>
7.2 - Sottoutilizzato	<input type="checkbox"/>
7.3 - In stato di abbandono	<input type="checkbox"/>

8 - SPAZI DI PERTINENZA

8.1 - Alta qualità	<input type="checkbox"/>
8.2 - Media qualità	<input checked="" type="checkbox"/>
8.3 - Bassa qualità	<input type="checkbox"/>

9 - VINCOLI LEGISLATIVI: Nessuno

10- CATEGORIA DI INTERVENTO PREVISTA DEL PIANO PRECEDENTE:

"CP" Ristrutturazione Parziale

11 - NOTE:

PROGETTO

12- CATEGORIA DI INTERVENTO PREVISTA

Ristrutturazione

13 - VINCOLI PARTICOLARI

13.1 - Tipo di vincolo:

13.2 - Oggetto di vincolo:

14- CATEGORIA DI INTERVENTO PREVISTA PER GLI SPAZI DI PERTINENZA:

Manutenzione straordinaria

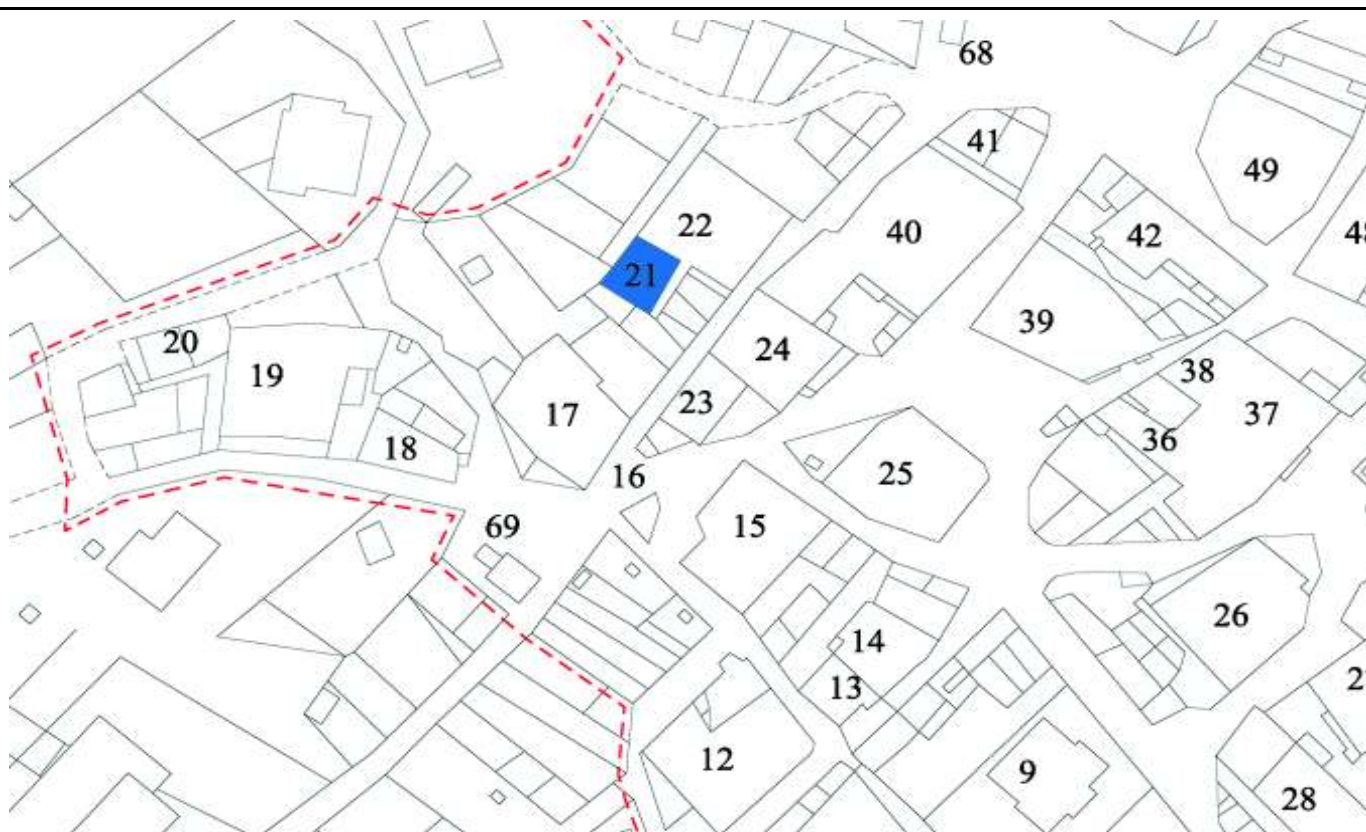
SCHEDA

NUMERO	21	FOGLIO DI MAPPA	11
COMPENSORIO	C8	N. DI PARTICELLA ED.	76
COMUNE AMMINISTRATIVO	Spiazzo	RILIEVO AFTG N.	1
COMUNE CATASTALE	Borzago	DATA RILIEVO	Maggio '98
INDIRIZZO/LOCALITA'	Via Borzago 80/a	RILEVATORE	G. Gregov



SCALA 1:1000

LEGENDA: - - - - - Perimetro Centro Storico



INDAGINE URBANISTICA ED EDILIZIA CENTRO STORICO scheda 21

1- TIPOLOGIA FUNZIONALE

1.1 - Edificio prevalentemente residenziale	<input checked="" type="checkbox"/>
1.2 - Edificio produttivo	<input type="checkbox"/>
1.3 - Edificio speciale	<input type="checkbox"/>
1.4 - Stalle	<input type="checkbox"/>
1.5 - Baita	<input type="checkbox"/>
1.6 - Malga	<input type="checkbox"/>
1.7 - Deposito - Rustico	<input type="checkbox"/>

2 - EPOCA DI COSTRUZIONE

2.1 - Ant. 1860	<input checked="" type="checkbox"/>
2.2 - Dal 1860 al 1939	<input type="checkbox"/>
2.3 - Post. 1939	<input type="checkbox"/>

3 - TIPOLOGIA ARCHITETTONICA STORICA

3.1 - Alta definizione	<input checked="" type="checkbox"/>
3.2 - Media definizione	<input type="checkbox"/>
3.3 - Bassa definizione	<input type="checkbox"/>
3.4 - Nessuna definizione	<input type="checkbox"/>

4 - PERMANENZA DEI CARATTERI FORMALI TRADIZIONALI

4.1 - Volumetrici originali	<input checked="" type="checkbox"/>	<input checked="" type="checkbox"/>	<input checked="" type="checkbox"/>
4.2 - Costruttivi	<input checked="" type="checkbox"/>	<input checked="" type="checkbox"/>	<input checked="" type="checkbox"/>
4.3 - Complementari	<input checked="" type="checkbox"/>	<input checked="" type="checkbox"/>	<input checked="" type="checkbox"/>
4.4 - Decorativi	<input checked="" type="checkbox"/>	<input checked="" type="checkbox"/>	<input checked="" type="checkbox"/>

TOTALE

☒ 1 ☒ 9

5 - DEGRADO

5.1 - Nullo	<input checked="" type="checkbox"/>
5.2 - Medio	<input type="checkbox"/>
5.3 - Elevato	<input type="checkbox"/>

6 - CARATTERI DIMENSIONALI

6.1 - Superficie	<input type="checkbox"/>	<input type="checkbox"/>	<input checked="" type="checkbox"/>	<input checked="" type="checkbox"/>
6.2 - Numero piani	<input type="checkbox"/>	<input type="checkbox"/>	<input checked="" type="checkbox"/>	<input checked="" type="checkbox"/>
6.3 - Altezza media	<input type="checkbox"/>	<input type="checkbox"/>	<input checked="" type="checkbox"/>	<input checked="" type="checkbox"/>
6.4 - Volume indicativo v.p.p.	<input checked="" type="checkbox"/>	<input checked="" type="checkbox"/>	<input checked="" type="checkbox"/>	<input checked="" type="checkbox"/>

7 - GRADO DI UTILIZZO

7.1 - Utilizzato	<input type="checkbox"/>
7.2 - Sottoutilizzato	<input checked="" type="checkbox"/>
7.3 - In stato di abbandono	<input type="checkbox"/>

8 - SPAZI DI PERTINENZA

8.1 - Alta qualità	<input type="checkbox"/>
8.2 - Media qualità	<input checked="" type="checkbox"/>
8.3 - Bassa qualità	<input type="checkbox"/>

9 - VINCOLI LEGISLATIVI: Nessuno

10- CATEGORIA DI INTERVENTO PREVISTA DEL PIANO PRECEDENTE:

"B" Risanamento

11 - NOTE:

PROGETTO

12- CATEGORIA DI INTERVENTO PREVISTA

Risanamento

13 - VINCOLI PARTICOLARI

13.1 - Tipo di vincolo:

13.2 - Oggetto di vincolo:

14- CATEGORIA DI INTERVENTO PREVISTA PER GLI SPAZI DI PERTINENZA:

Manutenzione straordinaria

SCHEDA

NUMERO	22	FOGLIO DI MAPPA	11
COMPENSORIO	C8	N. DI PARTICELLA ED.	76
COMUNE AMMINISTRATIVO	Spiazzo	RILIEVO AFTG N.	1
COMUNE CATASTALE	Borzago	DATA RILIEVO	Maggio '98
INDIRIZZO/LOCALITA'	Via Borzago 81	RILEVATORE	G. Gregov



SCALA 1:1000

LEGENDA: - - - - - Perimetro Centro Storico



INDAGINE URBANISTICA ED EDILIZIA CENTRO STORICO scheda 22

1- TIPOLOGIA FUNZIONALE

1.1 - Edificio prevalentemente residenziale	<input checked="" type="checkbox"/>
1.2 - Edificio produttivo	<input type="checkbox"/>
1.3 - Edificio speciale	<input type="checkbox"/>
1.4 - Stalle	<input type="checkbox"/>
1.5 - Baita	<input type="checkbox"/>
1.6 - Malga	<input type="checkbox"/>
1.7 - Deposito - Rustico	<input type="checkbox"/>

2 - EPOCA DI COSTRUZIONE

2.1 - Ant. 1860	<input type="checkbox"/>
2.2 - Dal 1860 al 1939	<input checked="" type="checkbox"/>
2.3 - Post. 1939	<input type="checkbox"/>

3 - TIPOLOGIA ARCHITETTONICA STORICA

3.1 - Alta definizione	<input type="checkbox"/>
3.2 - Media definizione	<input checked="" type="checkbox"/>
3.3 - Bassa definizione	<input type="checkbox"/>
3.4 - Nessuna definizione	<input type="checkbox"/>

4 - PERMANENZA DEI CARATTERI FORMALI TRADIZIONALI

4.1 - Volumetrici originali	<input checked="" type="checkbox"/>	<input type="checkbox"/>	<input type="checkbox"/>
4.2 - Costruttivi	<input checked="" type="checkbox"/>	<input type="checkbox"/>	<input type="checkbox"/>
4.3 - Complementari	<input checked="" type="checkbox"/>	<input type="checkbox"/>	<input type="checkbox"/>
4.4 - Decorativi	<input checked="" type="checkbox"/>	<input type="checkbox"/>	<input type="checkbox"/>

TOTALE

☒ 1 ☒ 9

5 - DEGRADO

5.1 - Nullo	<input type="checkbox"/>
5.2 - Medio	<input checked="" type="checkbox"/>
5.3 - Elevato	<input type="checkbox"/>

6 - CARATTERI DIMENSIONALI

6.1 - Superficie	<input type="checkbox"/>	<input checked="" type="checkbox"/>	<input checked="" type="checkbox"/>	<input type="checkbox"/>
6.2 - Numero piani	<input type="checkbox"/>	<input type="checkbox"/>	<input type="checkbox"/>	<input checked="" type="checkbox"/>
6.3 - Altezza media	<input type="checkbox"/>	<input type="checkbox"/>	<input checked="" type="checkbox"/>	<input type="checkbox"/>
6.4 - Volume indicativo v.p.p.	<input checked="" type="checkbox"/>	<input checked="" type="checkbox"/>	<input checked="" type="checkbox"/>	<input type="checkbox"/>

7 - GRADO DI UTILIZZO

7.1 - Utilizzato	<input type="checkbox"/>
7.2 - Sottoutilizzato	<input checked="" type="checkbox"/>
7.3 - In stato di abbandono	<input type="checkbox"/>

8 - SPAZI DI PERTINENZA

8.1 - Alta qualità	<input type="checkbox"/>
8.2 - Media qualità	<input checked="" type="checkbox"/>
8.3 - Bassa qualità	<input type="checkbox"/>

9 - VINCOLI LEGISLATIVI: Nessuno

10- CATEGORIA DI INTERVENTO PREVISTA DEL PIANO PRECEDENTE:

"B" Risanamento

11 - NOTE:

PROGETTO

12- CATEGORIA DI INTERVENTO PREVISTA

Risanamento
con sopraelevazione di mezzo piano

13 - VINCOLI PARTICOLARI

13.1 - Tipo di vincolo:

13.2 - Oggetto di vincolo:

14- CATEGORIA DI INTERVENTO PREVISTA PER GLI SPAZI DI PERTINENZA:

Manutenzione straordinaria

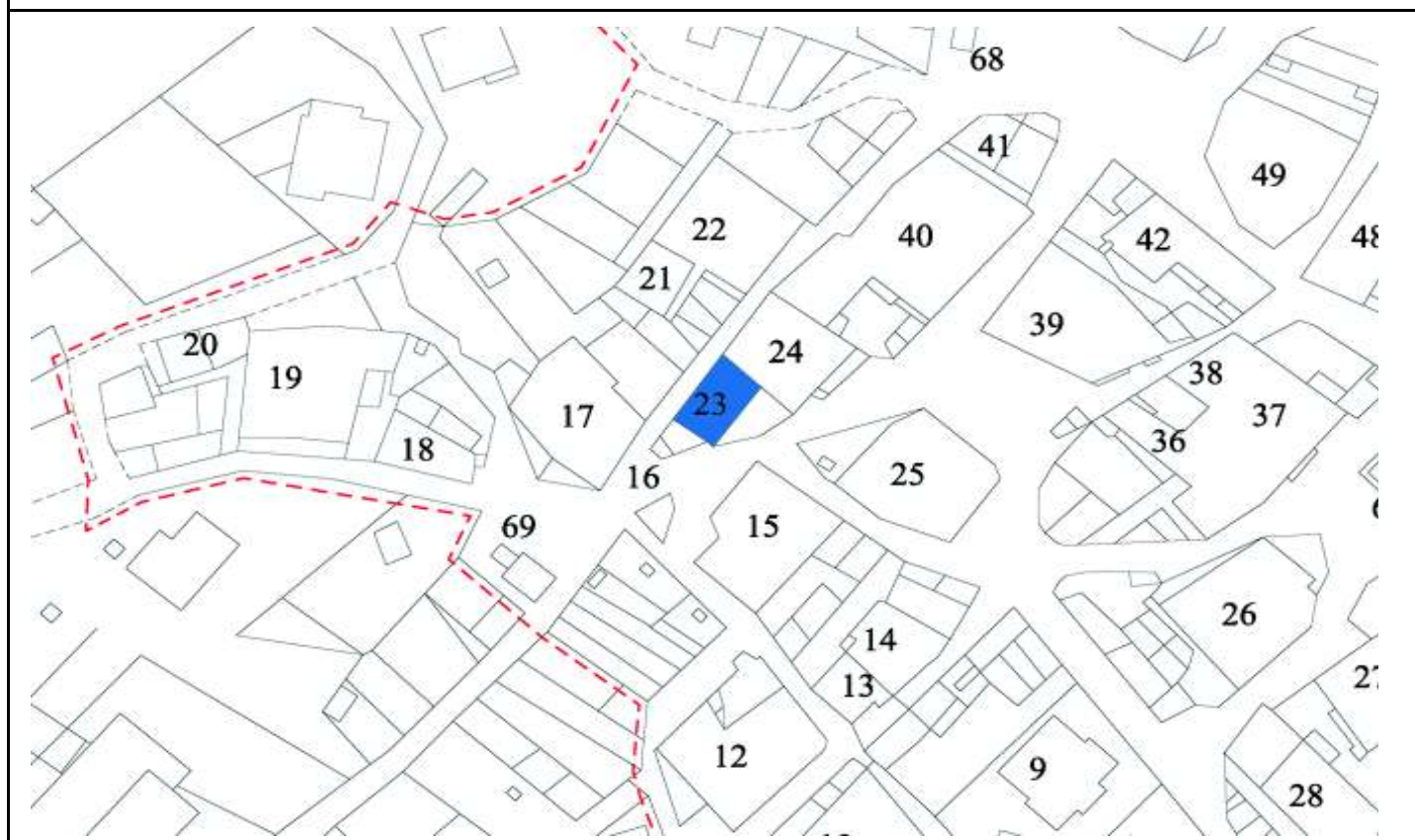
SCHEDA

NUMERO	23	FOGLIO DI MAPPA	11
COMPENSORIO	C8	N. DI PARTICELLA ED.	87
COMUNE AMMINISTRATIVO	Spiazzo	RILIEVO AFTG N.	1
COMUNE CATASTALE	Borzago	DATA RILIEVO	Maggio '98
INDIRIZZO/LOCALITA'	Via Borzago 79	RILEVATORE	G. Gregov



SCALA 1:1000

LEGENDA: - - - - - Perimetro Centro Storico



INDAGINE URBANISTICA ED EDILIZIA CENTRO STORICO scheda 23

1- TIPOLOGIA FUNZIONALE

1.1 - Edificio prevalentemente residenziale	<input checked="" type="checkbox"/>
1.2 - Edificio produttivo	<input type="checkbox"/>
1.3 - Edificio speciale	<input type="checkbox"/>
1.4 - Stalle	<input type="checkbox"/>
1.5 - Baita	<input type="checkbox"/>
1.6 - Malga	<input type="checkbox"/>
1.7 - Deposito - Rustico	<input checked="" type="checkbox"/>

2 - EPOCA DI COSTRUZIONE

2.1 - Ant. 1860	<input checked="" type="checkbox"/>
2.2 - Dal 1860 al 1939	<input checked="" type="checkbox"/>
2.3 - Post. 1939	<input checked="" type="checkbox"/>

3 - TIPOLOGIA ARCHITETTONICA STORICA

3.1 - Alta definizione	<input checked="" type="checkbox"/>
3.2 - Media definizione	<input checked="" type="checkbox"/>
3.3 - Bassa definizione	<input checked="" type="checkbox"/>
3.4 - Nessuna definizione	<input type="checkbox"/>

4 - PERMANENZA DEI CARATTERI FORMALI TRADIZIONALI

4.1 - Volumetrici originali	<input checked="" type="checkbox"/>	<input checked="" type="checkbox"/>	<input checked="" type="checkbox"/>
4.2 - Costruttivi	<input checked="" type="checkbox"/>	<input checked="" type="checkbox"/>	<input checked="" type="checkbox"/>
4.3 - Complementari	<input checked="" type="checkbox"/>	<input checked="" type="checkbox"/>	<input checked="" type="checkbox"/>
4.4 - Decorativi	<input checked="" type="checkbox"/>	<input checked="" type="checkbox"/>	<input checked="" type="checkbox"/>

TOTALE

☒ ☒

5 - DEGRADO

5.1 - Nullo	<input type="checkbox"/>
5.2 - Medio	<input type="checkbox"/>
5.3 - Elevato	<input checked="" type="checkbox"/>

6 - CARATTERI DIMENSIONALI

6.1 - Superficie	<input checked="" type="checkbox"/>	<input checked="" type="checkbox"/>	<input checked="" type="checkbox"/>
6.2 - Numero piani	<input checked="" type="checkbox"/>	<input checked="" type="checkbox"/>	<input checked="" type="checkbox"/>
6.3 - Altezza media	<input checked="" type="checkbox"/>	<input checked="" type="checkbox"/>	<input checked="" type="checkbox"/>
6.4 - Volume indicativo v.p.p.	<input checked="" type="checkbox"/>	<input checked="" type="checkbox"/>	<input checked="" type="checkbox"/>

7 - GRADO DI UTILIZZO

7.1 - Utilizzato	<input type="checkbox"/>
7.2 - Sottoutilizzato	<input checked="" type="checkbox"/>
7.3 - In stato di abbandono	<input type="checkbox"/>

8 - SPAZI DI PERTINENZA

8.1 - Alta qualità	<input type="checkbox"/>
8.2 - Media qualità	<input type="checkbox"/>
8.3 - Bassa qualità	<input checked="" type="checkbox"/>

9 - VINCOLI LEGISLATIVI: Nessuno

10- CATEGORIA DI INTERVENTO PREVISTA DEL PIANO PRECEDENTE:

"B" Risanamento

11 - NOTE:

PROGETTO

12- CATEGORIA DI INTERVENTO PREVISTA

Risanamento

13 - VINCOLI PARTICOLARI

13.1 - Tipo di vincolo:

13.2 - Oggetto di vincolo:

14- CATEGORIA DI INTERVENTO PREVISTA PER GLI SPAZI DI PERTINENZA:

Manutenzione straordinaria

SCHEDA

NUMERO	24	FOGLIO DI MAPPA	11
COMPENSORIO	C8	N. DI PARTICELLA ED.	87
COMUNE AMMINISTRATIVO	Spiazzo	RILIEVO AFTG N.	1
COMUNE CATASTALE	Borzago	DATA RILIEVO	Maggio '98
INDIRIZZO/LOCALITA'	Via Borzago 80/a	RILEVATORE	G. Gregov

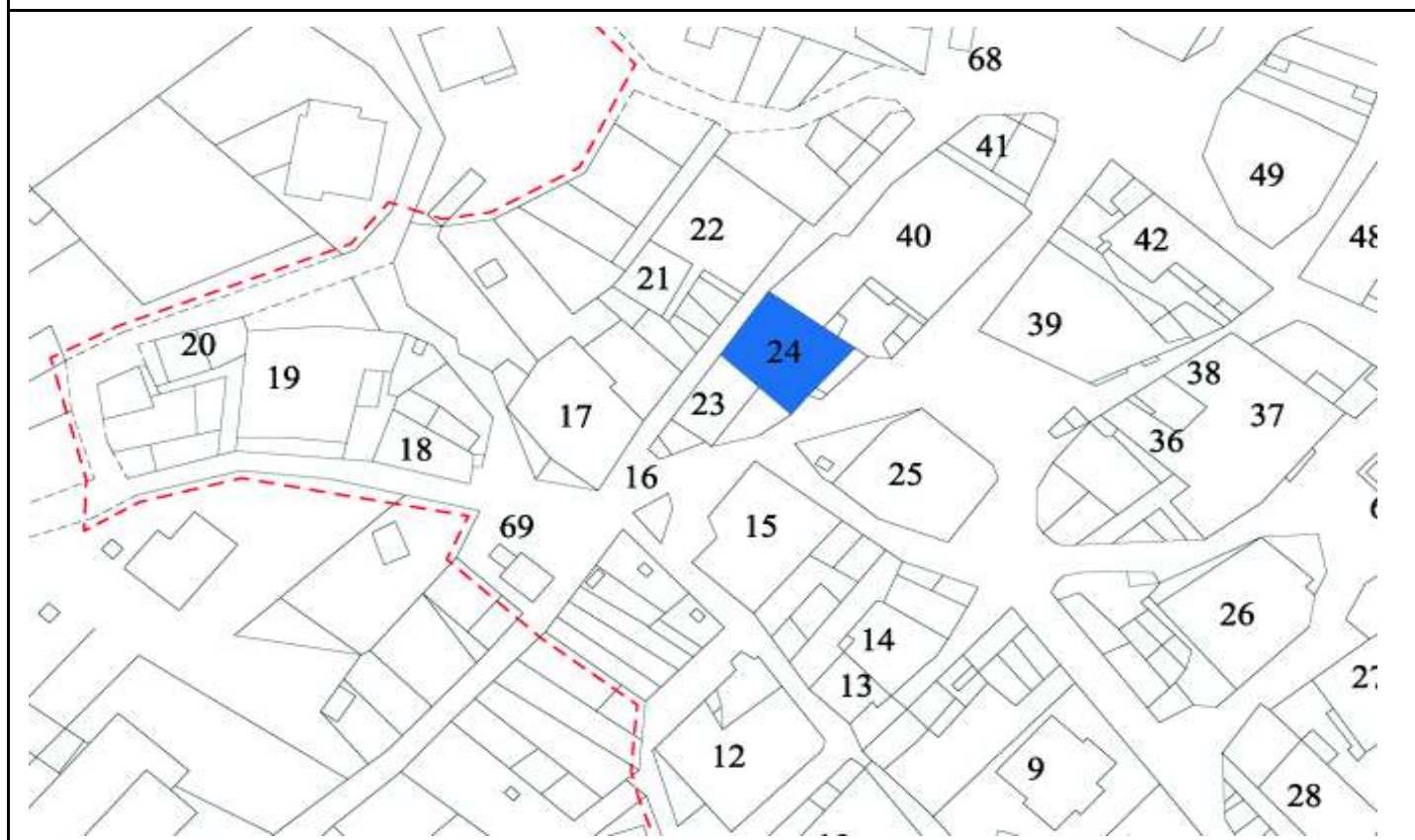


SCALA

1:1000

LEGENDA:

--- Perimetro Centro Storico



INDAGINE URBANISTICA ED EDILIZIA CENTRO STORICO scheda 24

1- TIPOLOGIA FUNZIONALE

1.1 - Edificio prevalentemente residenziale	<input checked="" type="checkbox"/>
1.2 - Edificio produttivo	<input type="checkbox"/>
1.3 - Edificio speciale	<input type="checkbox"/>
1.4 - Stalle	<input type="checkbox"/>
1.5 - Baita	<input type="checkbox"/>
1.6 - Malga	<input type="checkbox"/>
1.7 - Deposito - Rustico	<input type="checkbox"/>

2 - EPOCA DI COSTRUZIONE

2.1 - Ant. 1860	<input type="checkbox"/>
2.2 - Dal 1860 al 1939	<input checked="" type="checkbox"/>
2.3 - Post. 1939	<input type="checkbox"/>

3 - TIPOLOGIA ARCHITETTONICA STORICA

3.1 - Alta definizione	<input type="checkbox"/>
3.2 - Media definizione	<input checked="" type="checkbox"/>
3.3 - Bassa definizione	<input type="checkbox"/>
3.4 - Nessuna definizione	<input type="checkbox"/>

4 - PERMANENZA DEI CARATTERI FORMALI TRADIZIONALI

4.1 - Volumetrici originali	<input checked="" type="checkbox"/>	<input type="checkbox"/>	<input type="checkbox"/>
4.2 - Costruttivi	<input checked="" type="checkbox"/>	<input type="checkbox"/>	<input type="checkbox"/>
4.3 - Complementari	<input checked="" type="checkbox"/>	<input type="checkbox"/>	<input type="checkbox"/>
4.4 - Decorativi	<input checked="" type="checkbox"/>	<input type="checkbox"/>	<input type="checkbox"/>

TOTALE

☒ 1 ☒ 9

5 - DEGRADO

5.1 - Nullo	<input checked="" type="checkbox"/>
5.2 - Medio	<input type="checkbox"/>
5.3 - Elevato	<input type="checkbox"/>

6 - CARATTERI DIMENSIONALI

6.1 - Superficie	<input type="checkbox"/>	<input checked="" type="checkbox"/>	<input checked="" type="checkbox"/>	<input checked="" type="checkbox"/>
6.2 - Numero piani	<input type="checkbox"/>	<input type="checkbox"/>	<input type="checkbox"/>	<input checked="" type="checkbox"/>
6.3 - Altezza media	<input type="checkbox"/>	<input type="checkbox"/>	<input type="checkbox"/>	<input checked="" type="checkbox"/>
6.4 - Volume indicativo v.p.p.	<input checked="" type="checkbox"/>	<input checked="" type="checkbox"/>	<input checked="" type="checkbox"/>	<input checked="" type="checkbox"/>

7 - GRADO DI UTILIZZO

7.1 - Utilizzato	<input type="checkbox"/>
7.2 - Sottoutilizzato	<input checked="" type="checkbox"/>
7.3 - In stato di abbandono	<input type="checkbox"/>

8 - SPAZI DI PERTINENZA

8.1 - Alta qualità	<input type="checkbox"/>
8.2 - Media qualità	<input checked="" type="checkbox"/>
8.3 - Bassa qualità	<input type="checkbox"/>

9 - VINCOLI LEGISLATIVI: Nessuno

10- CATEGORIA DI INTERVENTO PREVISTA DEL PIANO PRECEDENTE:

"B" Risanamento

11 - NOTE:

PROGETTO

12- CATEGORIA DI INTERVENTO PREVISTA

Risanamento

13 - VINCOLI PARTICOLARI

13.1 - Tipo di vincolo:

13.2 - Oggetto di vincolo:

14- CATEGORIA DI INTERVENTO PREVISTA PER GLI SPAZI DI PERTINENZA:

Manutenzione Straordinaria

SCHEDA

NUMERO	25	FOGLIO DI MAPPA	11
COMPENSORIO	C8	N. DI PARTICELLA ED.	53
COMUNE AMMINISTRATIVO	Spiazzo	RILIEVO AFTG N.	1
COMUNE CATASTALE	Borzago	DATA RILIEVO	Maggio '98
INDIRIZZO/LOCALITA'	Via Borzago 87	RILEVATORE	G. Gregov



SCALA

1:1000

LEGENDA:

----- Perimetro Centro Storico



INDAGINE URBANISTICA ED EDILIZIA CENTRO STORICO scheda 25

1- TIPOLOGIA FUNZIONALE

1.1 - Edificio prevalentemente residenziale	<input checked="" type="checkbox"/>
1.2 - Edificio produttivo	<input type="checkbox"/>
1.3 - Edificio speciale	<input type="checkbox"/>
1.4 - Stalle	<input type="checkbox"/>
1.5 - Baita	<input type="checkbox"/>
1.6 - Malga	<input type="checkbox"/>
1.7 - Deposito - Rustico	<input type="checkbox"/>

2 - EPOCA DI COSTRUZIONE

2.1 - Ant. 1860	<input type="checkbox"/>
2.2 - Dal 1860 al 1939	<input checked="" type="checkbox"/>
2.3 - Post. 1939	<input type="checkbox"/>

3 - TIPOLOGIA ARCHITETTONICA STORICA

3.1 - Alta definizione	<input type="checkbox"/>
3.2 - Media definizione	<input checked="" type="checkbox"/>
3.3 - Bassa definizione	<input type="checkbox"/>
3.4 - Nessuna definizione	<input type="checkbox"/>

4 - PERMANENZA DEI CARATTERI FORMALI TRADIZIONALI

4.1 - Volumetrici originali	<input type="checkbox"/>	<input type="checkbox"/>	<input type="checkbox"/>
4.2 - Costruttivi	<input type="checkbox"/>	<input type="checkbox"/>	<input type="checkbox"/>
4.3 - Complementari	<input type="checkbox"/>	<input type="checkbox"/>	<input type="checkbox"/>
4.4 - Decorativi	<input type="checkbox"/>	<input type="checkbox"/>	<input type="checkbox"/>

TOTALE

☐ 2 ☐ 0

5 - DEGRADO

5.1 - Nullo	<input checked="" type="checkbox"/>
5.2 - Medio	<input type="checkbox"/>
5.3 - Elevato	<input type="checkbox"/>

6 - CARATTERI DIMENSIONALI

6.1 - Superficie	<input type="checkbox"/>	<input type="checkbox"/>	<input type="checkbox"/>	<input type="checkbox"/>
6.2 - Numero piani	<input type="checkbox"/>	<input type="checkbox"/>	<input type="checkbox"/>	<input type="checkbox"/>
6.3 - Altezza media	<input type="checkbox"/>	<input type="checkbox"/>	<input type="checkbox"/>	<input type="checkbox"/>
6.4 - Volume indicativo v.p.p.	<input type="checkbox"/>	<input type="checkbox"/>	<input type="checkbox"/>	<input type="checkbox"/>

7 - GRADO DI UTILIZZO

7.1 - Utilizzato	<input checked="" type="checkbox"/>
7.2 - Sottoutilizzato	<input type="checkbox"/>
7.3 - In stato di abbandono	<input type="checkbox"/>

8 - SPAZI DI PERTINENZA

8.1 - Alta qualità	<input type="checkbox"/>
8.2 - Media qualità	<input checked="" type="checkbox"/>
8.3 - Bassa qualità	<input type="checkbox"/>

9 - VINCOLI LEGISLATIVI: Nessuno

10- CATEGORIA DI INTERVENTO PREVISTA DEL PIANO PRECEDENTE:

"B" Risanamento

11 - NOTE:

PROGETTO

12- CATEGORIA DI INTERVENTO PREVISTA

Risanamento

13 - VINCOLI PARTICOLARI

13.1 - Tipo di vincolo:

13.2 - Oggetto di vincolo:

14- CATEGORIA DI INTERVENTO PREVISTA PER GLI SPAZI DI PERTINENZA:

Manutenzione straordinaria

SCHEDA

NUMERO	26	FOGLIO DI MAPPA	11
COMPENSORIO	C8	N. DI PARTICELLA ED.	139
COMUNE AMMINISTRATIVO	Spiazzo	RILIEVO AFTG N.	1
COMUNE CATASTALE	Borzago	DATA RILIEVO	Maggio '98
INDIRIZZO/LOCALITA'	Via Borzago 98	RILEVATORE	G. Gregov



SCALA 1:1000

LEGENDA: - - - - - Perimetro Centro Storico



INDAGINE URBANISTICA ED EDILIZIA CENTRO STORICO scheda 26

1- TIPOLOGIA FUNZIONALE

1.1 - Edificio prevalentemente residenziale	<input checked="" type="checkbox"/>
1.2 - Edificio produttivo	<input type="checkbox"/>
1.3 - Edificio speciale	<input type="checkbox"/>
1.4 - Stalle	<input type="checkbox"/>
1.5 - Baita	<input type="checkbox"/>
1.6 - Malga	<input type="checkbox"/>
1.7 - Deposito - Rustico	<input type="checkbox"/>

2 - EPOCA DI COSTRUZIONE

2.1 - Ant. 1860	<input type="checkbox"/>
2.2 - Dal 1860 al 1939	<input checked="" type="checkbox"/>
2.3 - Post. 1939	<input type="checkbox"/>

3 - TIPOLOGIA ARCHITETTONICA STORICA

3.1 - Alta definizione	<input type="checkbox"/>
3.2 - Media definizione	<input checked="" type="checkbox"/>
3.3 - Bassa definizione	<input type="checkbox"/>
3.4 - Nessuna definizione	<input type="checkbox"/>

4 - PERMANENZA DEI CARATTERI FORMALI TRADIZIONALI

4.1 - Volumetrici originali	<input type="checkbox"/>	<input type="checkbox"/>	<input type="checkbox"/>
4.2 - Costruttivi	<input type="checkbox"/>	<input type="checkbox"/>	<input type="checkbox"/>
4.3 - Complementari	<input type="checkbox"/>	<input type="checkbox"/>	<input type="checkbox"/>
4.4 - Decorativi	<input type="checkbox"/>	<input type="checkbox"/>	<input type="checkbox"/>

TOTALE

☐ ☒ ☐

5 - DEGRADO

5.1 - Nullo	<input type="checkbox"/>
5.2 - Medio	<input type="checkbox"/>
5.3 - Elevato	<input checked="" type="checkbox"/>

6 - CARATTERI DIMENSIONALI

6.1 - Superficie	<input type="checkbox"/>	<input type="checkbox"/>	<input type="checkbox"/>	<input type="checkbox"/>
6.2 - Numero piani	<input type="checkbox"/>	<input type="checkbox"/>	<input type="checkbox"/>	<input type="checkbox"/>
6.3 - Altezza media	<input type="checkbox"/>	<input type="checkbox"/>	<input type="checkbox"/>	<input type="checkbox"/>
6.4 - Volume indicativo v.p.p.	<input type="checkbox"/>	<input type="checkbox"/>	<input type="checkbox"/>	<input type="checkbox"/>

7 - GRADO DI UTILIZZO

7.1 - Utilizzato	<input type="checkbox"/>
7.2 - Sottoutilizzato	<input checked="" type="checkbox"/>
7.3 - In stato di abbandono	<input type="checkbox"/>

8 - SPAZI DI PERTINENZA

8.1 - Alta qualità	<input type="checkbox"/>
8.2 - Media qualità	<input checked="" type="checkbox"/>
8.3 - Bassa qualità	<input type="checkbox"/>

9 - VINCOLI LEGISLATIVI: Nessuno

10- CATEGORIA DI INTERVENTO PREVISTA DEL PIANO PRECEDENTE:

"B" Risanamento

11 - NOTE:

PROGETTO

12- CATEGORIA DI INTERVENTO PREVISTA

Risanamento

13 - VINCOLI PARTICOLARI

13.1 - Tipo di vincolo:

13.2 - Oggetto di vincolo:

14- CATEGORIA DI INTERVENTO PREVISTA PER GLI SPAZI DI PERTINENZA:

Manutenzione straordinaria

SCHEDA

NUMERO	27	FOGLIO DI MAPPA	11
COMPENSORIO	C8	N. DI PARTICELLA ED.	166-167
COMUNE AMMINISTRATIVO	Spiazzo	RILIEVO AFTG N.	1
COMUNE CATASTALE	Borzago	DATA RILIEVO	Maggio '98
INDIRIZZO/LOCALITA'	Via Borzago 96	RILEVATORE	G. Gregov



SCALA 1:1000

LEGENDA: - - - - - Perimetro Centro Storico



INDAGINE URBANISTICA ED EDILIZIA CENTRO STORICO scheda 27

1- TIPOLOGIA FUNZIONALE

1.1 - Edificio prevalentemente residenziale	<input checked="" type="checkbox"/>
1.2 - Edificio produttivo	<input type="checkbox"/>
1.3 - Edificio speciale	<input type="checkbox"/>
1.4 - Stalle	<input type="checkbox"/>
1.5 - Baita	<input type="checkbox"/>
1.6 - Malga	<input type="checkbox"/>
1.7 - Deposito - Rustico	<input type="checkbox"/>

2 - EPOCA DI COSTRUZIONE

2.1 - Ant. 1860	<input type="checkbox"/>
2.2 - Dal 1860 al 1939	<input checked="" type="checkbox"/>
2.3 - Post. 1939	<input type="checkbox"/>

3 - TIPOLOGIA ARCHITETTONICA STORICA

3.1 - Alta definizione	<input type="checkbox"/>
3.2 - Media definizione	<input checked="" type="checkbox"/>
3.3 - Bassa definizione	<input type="checkbox"/>
3.4 - Nessuna definizione	<input type="checkbox"/>

4 - PERMANENZA DEI CARATTERI FORMALI TRADIZIONALI

4.1 - Volumetrici originali	<input checked="" type="checkbox"/>	<input checked="" type="checkbox"/>	<input checked="" type="checkbox"/>
4.2 - Costruttivi	<input checked="" type="checkbox"/>	<input checked="" type="checkbox"/>	<input checked="" type="checkbox"/>
4.3 - Complementari	<input checked="" type="checkbox"/>	<input checked="" type="checkbox"/>	<input checked="" type="checkbox"/>
4.4 - Decorativi	<input checked="" type="checkbox"/>	<input checked="" type="checkbox"/>	<input checked="" type="checkbox"/>

TOTALE

☒

5 - DEGRADO

5.1 - Nullo	<input type="checkbox"/>
5.2 - Medio	<input checked="" type="checkbox"/>
5.3 - Elevato	<input type="checkbox"/>

6 - CARATTERI DIMENSIONALI

6.1 - Superficie	<input type="checkbox"/>	<input checked="" type="checkbox"/>	<input checked="" type="checkbox"/>	<input checked="" type="checkbox"/>
6.2 - Numero piani	<input type="checkbox"/>	<input type="checkbox"/>	<input type="checkbox"/>	<input checked="" type="checkbox"/>
6.3 - Altezza media	<input type="checkbox"/>	<input type="checkbox"/>	<input type="checkbox"/>	<input checked="" type="checkbox"/>
6.4 - Volume indicativo v.p.p.	<input checked="" type="checkbox"/>	<input checked="" type="checkbox"/>	<input checked="" type="checkbox"/>	<input checked="" type="checkbox"/>

7 - GRADO DI UTILIZZO

7.1 - Utilizzato	<input type="checkbox"/>
7.2 - Sottoutilizzato	<input checked="" type="checkbox"/>
7.3 - In stato di abbandono	<input type="checkbox"/>

8 - SPAZI DI PERTINENZA

8.1 - Alta qualità	<input type="checkbox"/>
8.2 - Media qualità	<input checked="" type="checkbox"/>
8.3 - Bassa qualità	<input type="checkbox"/>

9 - VINCOLI LEGISLATIVI: Nessuno

10- CATEGORIA DI INTERVENTO PREVISTA DEL PIANO PRECEDENTE:

"CP" Ristrutturazione parziale

11 - NOTE:

PROGETTO

12- CATEGORIA DI INTERVENTO PREVISTA

Ristrutturazione
con sopraelevazione di mezzo piano
solo al corpo principale

13 - VINCOLI PARTICOLARI

13.1 - Tipo di vincolo:

13.2 - Oggetto di vincolo:

14- CATEGORIA DI INTERVENTO PREVISTA PER GLI SPAZI DI PERTINENZA:

Manutenzione straordinaria

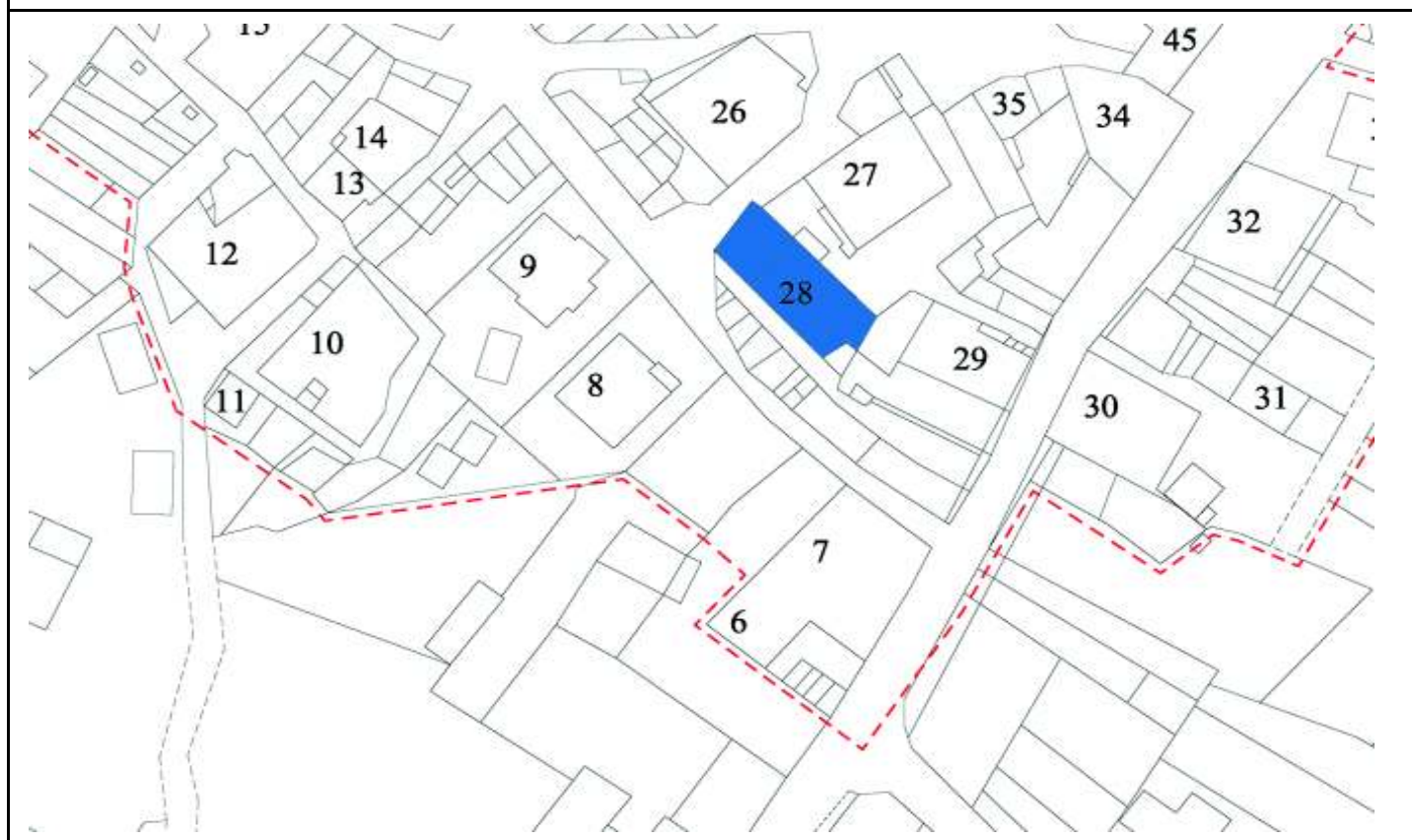
SCHEDA

NUMERO	28	FOGLIO DI MAPPA	11
COMPENSORIO	C8	N. DI PARTICELLA ED.	148-155
COMUNE AMMINISTRATIVO	Spiazzo	RILIEVO AFTG N.	1
COMUNE CATASTALE	Borzago	DATA RILIEVO	Maggio '98
INDIRIZZO/LOCALITA'	Via Borzago 58	RILEVATORE	G. Gregov



SCALA 1:1000

LEGENDA: - - - - - Perimetro Centro Storico



INDAGINE URBANISTICA ED EDILIZIA CENTRO STORICO scheda 28

1- TIPOLOGIA FUNZIONALE

1.1 - Edificio prevalentemente residenziale	<input checked="" type="checkbox"/>
1.2 - Edificio produttivo	<input type="checkbox"/>
1.3 - Edificio speciale	<input type="checkbox"/>
1.4 - Stalle	<input type="checkbox"/>
1.5 - Baita	<input type="checkbox"/>
1.6 - Malga	<input type="checkbox"/>
1.7 - Deposito - Rustico	<input type="checkbox"/>

2 - EPOCA DI COSTRUZIONE

2.1 - Ant. 1860	<input type="checkbox"/>
2.2 - Dal 1860 al 1939	<input checked="" type="checkbox"/>
2.3 - Post. 1939	<input type="checkbox"/>

3 - TIPOLOGIA ARCHITETTONICA STORICA

3.1 - Alta definizione	<input type="checkbox"/>
3.2 - Media definizione	<input checked="" type="checkbox"/>
3.3 - Bassa definizione	<input type="checkbox"/>
3.4 - Nessuna definizione	<input type="checkbox"/>

4 - PERMANENZA DEI CARATTERI FORMALI TRADIZIONALI

4.1 - Volumetrici originali	<input checked="" type="checkbox"/>	<input checked="" type="checkbox"/>	<input type="checkbox"/>
4.2 - Costruttivi	<input checked="" type="checkbox"/>	<input checked="" type="checkbox"/>	<input type="checkbox"/>
4.3 - Complementari	<input checked="" type="checkbox"/>	<input checked="" type="checkbox"/>	<input type="checkbox"/>
4.4 - Decorativi	<input checked="" type="checkbox"/>	<input checked="" type="checkbox"/>	<input type="checkbox"/>

TOTALE

☒ 14

5 - DEGRADO

5.1 - Nullo	<input type="checkbox"/>
5.2 - Medio	<input checked="" type="checkbox"/>
5.3 - Elevato	<input type="checkbox"/>

6 - CARATTERI DIMENSIONALI

6.1 - Superficie	<input type="checkbox"/>	<input checked="" type="checkbox"/>	<input checked="" type="checkbox"/>	<input checked="" type="checkbox"/>
6.2 - Numero piani	<input type="checkbox"/>	<input type="checkbox"/>	<input type="checkbox"/>	<input checked="" type="checkbox"/>
6.3 - Altezza media	<input type="checkbox"/>	<input type="checkbox"/>	<input checked="" type="checkbox"/>	<input checked="" type="checkbox"/>
6.4 - Volume indicativo v.p.p.	<input checked="" type="checkbox"/>	<input checked="" type="checkbox"/>	<input checked="" type="checkbox"/>	<input checked="" type="checkbox"/>

7 - GRADO DI UTILIZZO

7.1 - Utilizzato	<input checked="" type="checkbox"/>
7.2 - Sottoutilizzato	<input type="checkbox"/>
7.3 - In stato di abbandono	<input type="checkbox"/>

8 - SPAZI DI PERTINENZA

8.1 - Alta qualità	<input type="checkbox"/>
8.2 - Media qualità	<input checked="" type="checkbox"/>
8.3 - Bassa qualità	<input type="checkbox"/>

9 - VINCOLI LEGISLATIVI: Nessuno

10- CATEGORIA DI INTERVENTO PREVISTA DEL PIANO PRECEDENTE:

"B" Risanamento

11 - NOTE:

PROGETTO

12- CATEGORIA DI INTERVENTO PREVISTA

Risanamento

13 - VINCOLI PARTICOLARI

13.1 - Tipo di vincolo:

13.2 - Oggetto di vincolo:

14- CATEGORIA DI INTERVENTO PREVISTA PER GLI SPAZI DI PERTINENZA:

Manutenzione straordinaria

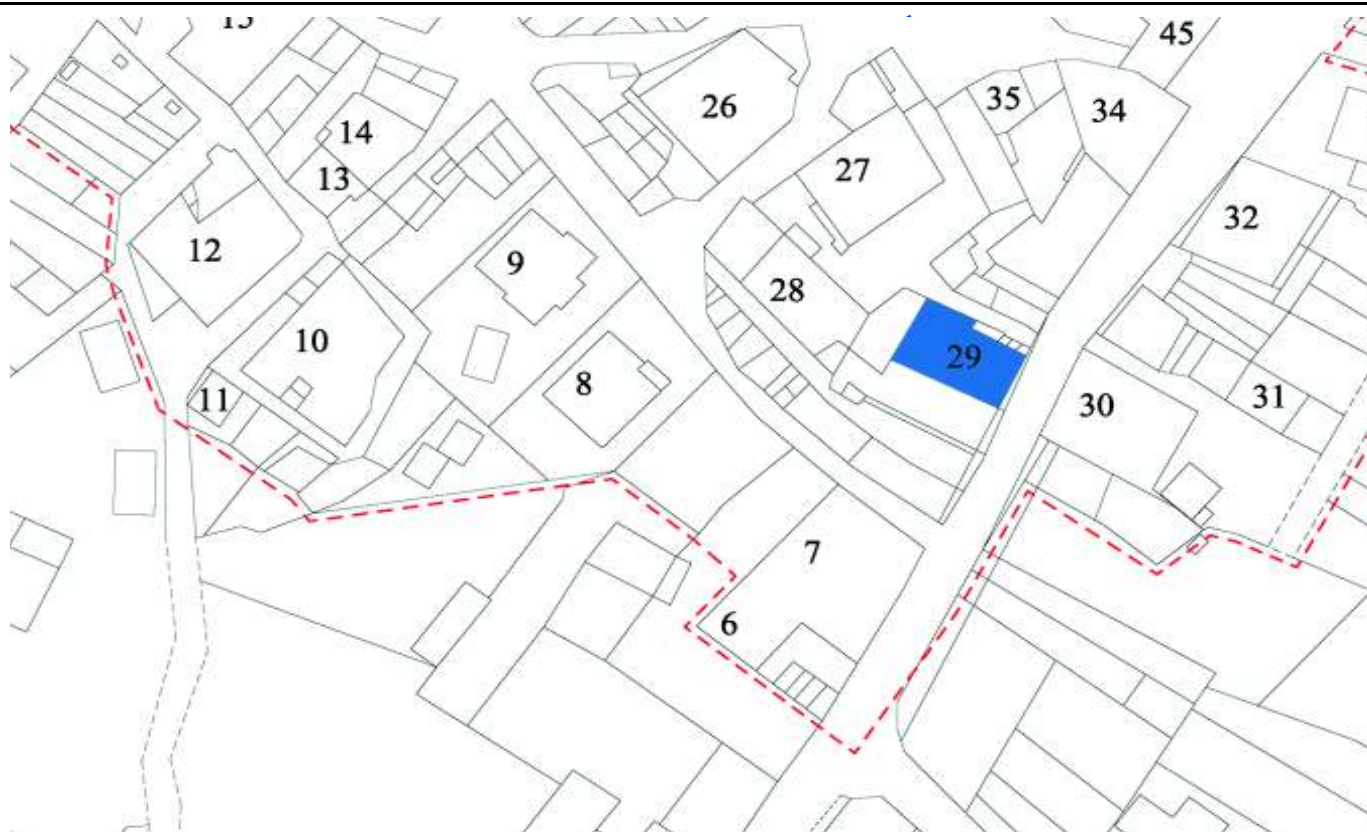
SCHEDA

NUMERO	29	FOGLIO DI MAPPA	11
COMPENSORIO	C8	N. DI PARTICELLA ED.	151
COMUNE AMMINISTRATIVO	Spiazzo	RILIEVO AFTG N.	1
COMUNE CATASTALE	Borzago	DATA RILIEVO	Maggio '98
INDIRIZZO/LOCALITA'	Via Borzago 44	RILEVATORE	G. Gregov



SCALA 1:1000

LEGENDA: - - - - - Perimetro Centro Storico



INDAGINE URBANISTICA ED EDILIZIA CENTRO STORICO scheda 29

1- TIPOLOGIA FUNZIONALE

1.1 - Edificio prevalentemente residenziale	<input checked="" type="checkbox"/>
1.2 - Edificio produttivo	<input type="checkbox"/>
1.3 - Edificio speciale	<input type="checkbox"/>
1.4 - Stalle	<input type="checkbox"/>
1.5 - Baita	<input type="checkbox"/>
1.6 - Malga	<input type="checkbox"/>
1.7 - Deposito - Rustico	<input type="checkbox"/>

2 - EPOCA DI COSTRUZIONE

2.1 - Ant. 1860	<input type="checkbox"/>
2.2 - Dal 1860 al 1939	<input checked="" type="checkbox"/>
2.3 - Post. 1939	<input type="checkbox"/>

3 - TIPOLOGIA ARCHITETTONICA STORICA

3.1 - Alta definizione	<input type="checkbox"/>
3.2 - Media definizione	<input checked="" type="checkbox"/>
3.3 - Bassa definizione	<input type="checkbox"/>
3.4 - Nessuna definizione	<input type="checkbox"/>

4 - PERMANENZA DEI CARATTERI FORMALI TRADIZIONALI

4.1 - Volumetrici originali	<input type="checkbox"/>	<input checked="" type="checkbox"/>	<input type="checkbox"/>
4.2 - Costruttivi	<input type="checkbox"/>	<input checked="" type="checkbox"/>	<input type="checkbox"/>
4.3 - Complementari	<input type="checkbox"/>	<input checked="" type="checkbox"/>	<input type="checkbox"/>
4.4 - Decorativi	<input type="checkbox"/>	<input checked="" type="checkbox"/>	<input type="checkbox"/>

TOTALE

☐ ☒ ☐

5 - DEGRADO

5.1 - Nullo	<input type="checkbox"/>
5.2 - Medio	<input type="checkbox"/>
5.3 - Elevato	<input checked="" type="checkbox"/>

6 - CARATTERI DIMENSIONALI

6.1 - Superficie	<input type="checkbox"/>	<input checked="" type="checkbox"/>	<input type="checkbox"/>	<input checked="" type="checkbox"/>
6.2 - Numero piani	<input type="checkbox"/>	<input type="checkbox"/>	<input type="checkbox"/>	<input checked="" type="checkbox"/>
6.3 - Altezza media	<input type="checkbox"/>	<input type="checkbox"/>	<input type="checkbox"/>	<input checked="" type="checkbox"/>
6.4 - Volume indicativo v.p.p.	<input checked="" type="checkbox"/>	<input checked="" type="checkbox"/>	<input type="checkbox"/>	<input checked="" type="checkbox"/>

7 - GRADO DI UTILIZZO

7.1 - Utilizzato	<input type="checkbox"/>
7.2 - Sottoutilizzato	<input checked="" type="checkbox"/>
7.3 - In stato di abbandono	<input type="checkbox"/>

8 - SPAZI DI PERTINENZA

8.1 - Alta qualità	<input type="checkbox"/>
8.2 - Media qualità	<input type="checkbox"/>
8.3 - Bassa qualità	<input checked="" type="checkbox"/>

9 - VINCOLI LEGISLATIVI: Nessuno

10- CATEGORIA DI INTERVENTO PREVISTA DEL PIANO PRECEDENTE:

"B" Risanamento

11 - NOTE:

PROGETTO

12- CATEGORIA DI INTERVENTO PREVISTA

Risanamento

13 - VINCOLI PARTICOLARI

13.1 - Tipo di vincolo:

13.2 - Oggetto di vincolo:
conservazione del portale in
dimensione, materiali e forma

14- CATEGORIA DI INTERVENTO PREVISTA PER GLI SPAZI DI PERTINENZA:

Manutenzione Straordinaria

SCHEDA

NUMERO	30	FOGLIO DI MAPPA	11
COMPENSORIO	C8	N. DI PARTICELLA ED.	230/1
COMUNE AMMINISTRATIVO	Spiazzo	RILIEVO AFTG N.	1
COMUNE CATASTALE	Borzago	DATA RILIEVO	Maggio '98
INDIRIZZO/LOCALITA'	Via Borzago 46	RILEVATORE	G. Gregov

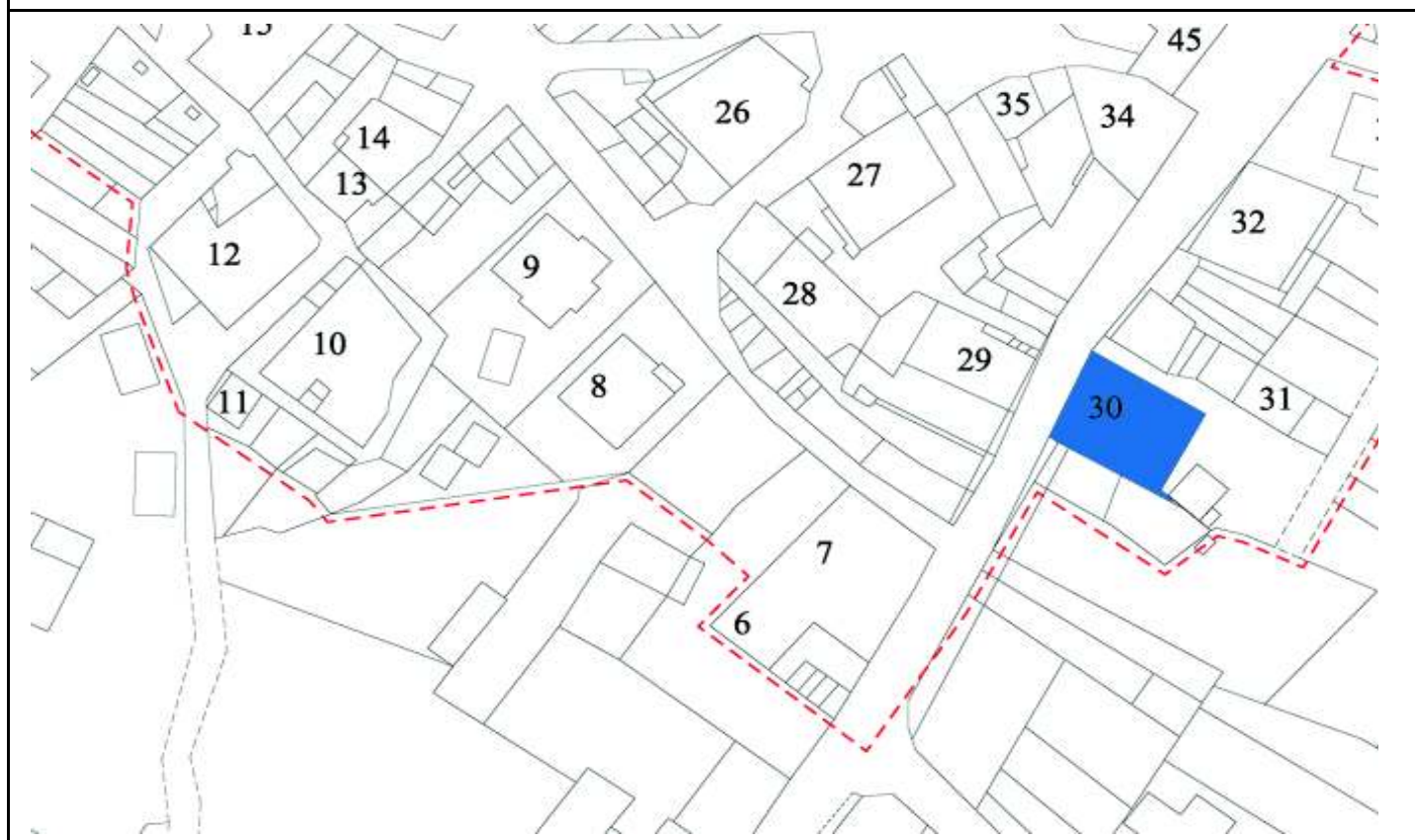


SCALA

1:1000

LEGENDA:

----- Perimetro Centro Storico



INDAGINE URBANISTICA ED EDILIZIA CENTRO STORICO scheda 30

1- TIPOLOGIA FUNZIONALE

1.1 - Edificio prevalentemente residenziale	<input checked="" type="checkbox"/>
1.2 - Edificio produttivo	<input type="checkbox"/>
1.3 - Edificio speciale	<input type="checkbox"/>
1.4 - Stalle	<input type="checkbox"/>
1.5 - Baita	<input type="checkbox"/>
1.6 - Malga	<input type="checkbox"/>
1.7 - Deposito - Rustico	<input type="checkbox"/>

2 - EPOCA DI COSTRUZIONE

2.1 - Ant. 1860	<input type="checkbox"/>
2.2 - Dal 1860 al 1939	<input checked="" type="checkbox"/>
2.3 - Post. 1939	<input type="checkbox"/>

3 - TIPOLOGIA ARCHITETTONICA STORICA

3.1 - Alta definizione	<input type="checkbox"/>
3.2 - Media definizione	<input checked="" type="checkbox"/>
3.3 - Bassa definizione	<input type="checkbox"/>
3.4 - Nessuna definizione	<input type="checkbox"/>

4 - PERMANENZA DEI CARATTERI FORMALI TRADIZIONALI

4.1 - Volumetrici originali	<input type="checkbox"/>	<input checked="" type="checkbox"/>	<input type="checkbox"/>
4.2 - Costruttivi	<input type="checkbox"/>	<input checked="" type="checkbox"/>	<input type="checkbox"/>
4.3 - Complementari	<input type="checkbox"/>	<input checked="" type="checkbox"/>	<input type="checkbox"/>
4.4 - Decorativi	<input type="checkbox"/>	<input type="checkbox"/>	<input checked="" type="checkbox"/>

TOTALE

☐ ☒ ☐

5 - DEGRADO

5.1 - Nullo	<input type="checkbox"/>
5.2 - Medio	<input checked="" type="checkbox"/>
5.3 - Elevato	<input type="checkbox"/>

6 - CARATTERI DIMENSIONALI

6.1 - Superficie	<input type="checkbox"/>	<input type="checkbox"/>	<input checked="" type="checkbox"/>	<input checked="" type="checkbox"/>
6.2 - Numero piani	<input type="checkbox"/>	<input type="checkbox"/>	<input type="checkbox"/>	<input checked="" type="checkbox"/>
6.3 - Altezza media	<input type="checkbox"/>	<input type="checkbox"/>	<input checked="" type="checkbox"/>	<input type="checkbox"/>
6.4 - Volume indicativo v.p.p.	<input checked="" type="checkbox"/>	<input checked="" type="checkbox"/>	<input checked="" type="checkbox"/>	<input checked="" type="checkbox"/>

7 - GRADO DI UTILIZZO

7.1 - Utilizzato	<input type="checkbox"/>
7.2 - Sottoutilizzato	<input checked="" type="checkbox"/>
7.3 - In stato di abbandono	<input type="checkbox"/>

8 - SPAZI DI PERTINENZA

8.1 - Alta qualità	<input type="checkbox"/>
8.2 - Media qualità	<input checked="" type="checkbox"/>
8.3 - Bassa qualità	<input type="checkbox"/>

9 - VINCOLI LEGISLATIVI: Nessuno

10- CATEGORIA DI INTERVENTO PREVISTA DEL PIANO PRECEDENTE:

"B" Risanamento

11 - NOTE:

PROGETTO

12- CATEGORIA DI INTERVENTO PREVISTA

Risanamento

13 - VINCOLI PARTICOLARI

13.1 - Tipo di vincolo:

13.2 - Oggetto di vincolo:

14- CATEGORIA DI INTERVENTO PREVISTA PER GLI SPAZI DI PERTINENZA:

Manutenzione straordinaria

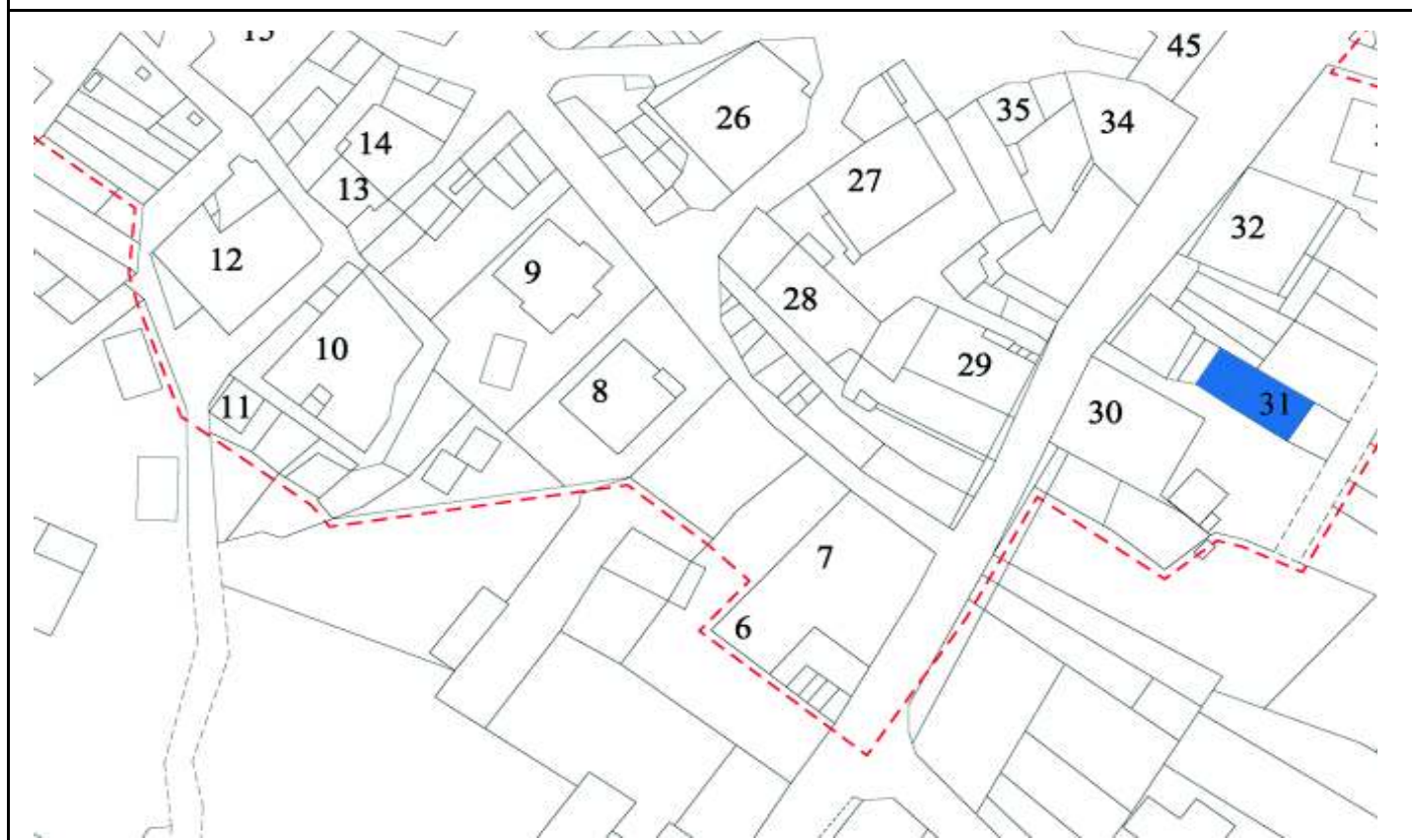
SCHEDA

NUMERO	31	FOGLIO DI MAPPA	11
COMPENSORIO	C8	N. DI PARTICELLA ED.	230/5-230/6
COMUNE AMMINISTRATIVO	Spiazzo	RILIEVO AFTG N.	1
COMUNE CATASTALE	Borzago	DATA RILIEVO	Maggio '98
INDIRIZZO/LOCALITA'	Borzago	RILEVATORE	G. Gregov



SCALA 1:1000

LEGENDA: - - - - - Perimetro Centro Storico



INDAGINE URBANISTICA ED EDILIZIA CENTRO STORICO scheda 31

1- TIPOLOGIA FUNZIONALE

1.1 - Edificio prevalentemente residenziale	<input type="checkbox"/>
1.2 - Edificio produttivo	<input type="checkbox"/>
1.3 - Edificio speciale	<input type="checkbox"/>
1.4 - Stalle	<input type="checkbox"/>
1.5 - Baita	<input type="checkbox"/>
1.6 - Malga	<input type="checkbox"/>
1.7 - Deposito - Rustico	<input checked="" type="checkbox"/>

2 - EPOCA DI COSTRUZIONE

2.1 - Ant. 1860	<input checked="" type="checkbox"/>
2.2 - Dal 1860 al 1939	<input checked="" type="checkbox"/>
2.3 - Post. 1939	<input checked="" type="checkbox"/>

3 - TIPOLOGIA ARCHITETTONICA STORICA

3.1 - Alta definizione	<input checked="" type="checkbox"/>
3.2 - Media definizione	<input checked="" type="checkbox"/>
3.3 - Bassa definizione	<input checked="" type="checkbox"/>
3.4 - Nessuna definizione	<input type="checkbox"/>

4 - PERMANENZA DEI CARATTERI FORMALI TRADIZIONALI

4.1 - Volumetrici originali	<input checked="" type="checkbox"/>	<input checked="" type="checkbox"/>	<input checked="" type="checkbox"/>
4.2 - Costruttivi	<input checked="" type="checkbox"/>	<input checked="" type="checkbox"/>	<input checked="" type="checkbox"/>
4.3 - Complementari	<input checked="" type="checkbox"/>	<input checked="" type="checkbox"/>	<input checked="" type="checkbox"/>
4.4 - Decorativi	<input checked="" type="checkbox"/>	<input checked="" type="checkbox"/>	<input checked="" type="checkbox"/>

TOTALE

☒ 1 ☒ 9

5 - DEGRADO

5.1 - Nullo	<input type="checkbox"/>
5.2 - Medio	<input type="checkbox"/>
5.3 - Elevato	<input checked="" type="checkbox"/>

6 - CARATTERI DIMENSIONALI

6.1 - Superficie	<input type="checkbox"/>	<input type="checkbox"/>	<input checked="" type="checkbox"/>	<input checked="" type="checkbox"/>
6.2 - Numero piani	<input type="checkbox"/>	<input type="checkbox"/>	<input type="checkbox"/>	<input checked="" type="checkbox"/>
6.3 - Altezza media	<input type="checkbox"/>	<input type="checkbox"/>	<input type="checkbox"/>	<input checked="" type="checkbox"/>
6.4 - Volume indicativo v.p.p.	<input checked="" type="checkbox"/>	<input checked="" type="checkbox"/>	<input checked="" type="checkbox"/>	<input checked="" type="checkbox"/>

7 - GRADO DI UTILIZZO

7.1 - Utilizzato	<input type="checkbox"/>
7.2 - Sottoutilizzato	<input type="checkbox"/>
7.3 - In stato di abbandono	<input checked="" type="checkbox"/>

8 - SPAZI DI PERTINENZA

8.1 - Alta qualità	<input type="checkbox"/>
8.2 - Media qualità	<input type="checkbox"/>
8.3 - Bassa qualità	<input checked="" type="checkbox"/>

9 - VINCOLI LEGISLATIVI: Nessuno

10- CATEGORIA DI INTERVENTO PREVISTA DEL PIANO PRECEDENTE:

"B" Risanamento

11 - NOTE:

PROGETTO

12- CATEGORIA DI INTERVENTO PREVISTA

Risanamento

13 - VINCOLI PARTICOLARI

13.1 - Tipo di vincolo:

13.2 - Oggetto di vincolo:

14- CATEGORIA DI INTERVENTO PREVISTA PER GLI SPAZI DI PERTINENZA:

Manutenzione straordinaria

SCHEDA

NUMERO	32	FOGLIO DI MAPPA	11
COMPENSORIO	C8	N. DI PARTICELLA ED.	224
COMUNE AMMINISTRATIVO	Spiazzo	RILIEVO AFTG N.	1
COMUNE CATASTALE	Borzago	DATA RILIEVO	Maggio '98
INDIRIZZO/LOCALITA'	Via Borzago 40	RILEVATORE	G. Gregov

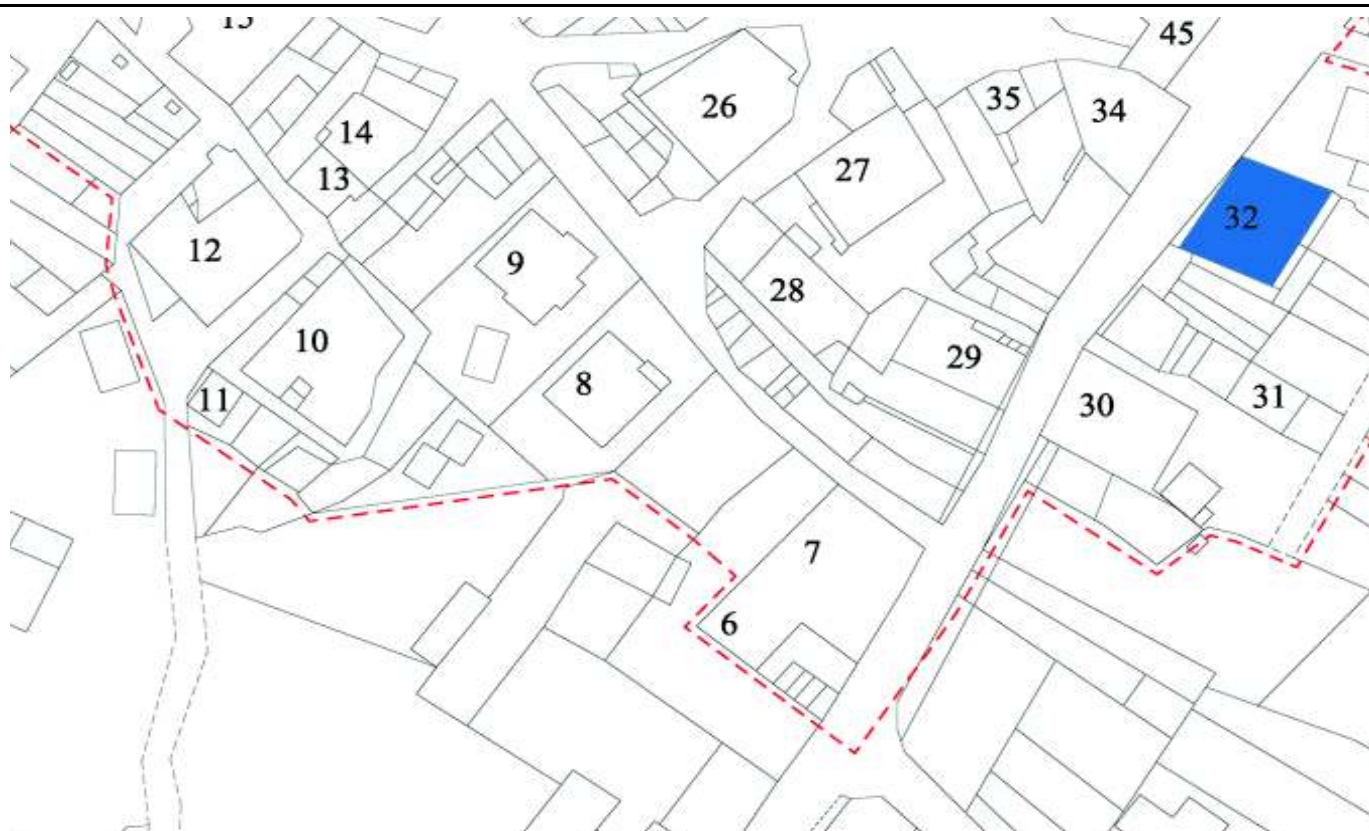


SCALA

1:1000

LEGENDA:

--- Perimetro Centro Storico



INDAGINE URBANISTICA ED EDILIZIA CENTRO STORICO scheda 32

1- TIPOLOGIA FUNZIONALE

1.1 - Edificio prevalentemente residenziale	<input checked="" type="checkbox"/>
1.2 - Edificio produttivo	<input type="checkbox"/>
1.3 - Edificio speciale	<input type="checkbox"/>
1.4 - Stalle	<input type="checkbox"/>
1.5 - Baita	<input type="checkbox"/>
1.6 - Malga	<input type="checkbox"/>
1.7 - Deposito - Rustico	<input type="checkbox"/>

2 - EPOCA DI COSTRUZIONE

2.1 - Ant. 1860	<input type="checkbox"/>
2.2 - Dal 1860 al 1939	<input checked="" type="checkbox"/>
2.3 - Post. 1939	<input type="checkbox"/>

3 - TIPOLOGIA ARCHITETTONICA STORICA

3.1 - Alta definizione	<input type="checkbox"/>
3.2 - Media definizione	<input checked="" type="checkbox"/>
3.3 - Bassa definizione	<input type="checkbox"/>
3.4 - Nessuna definizione	<input type="checkbox"/>

4 - PERMANENZA DEI CARATTERI FORMALI TRADIZIONALI

4.1 - Volumetrici originali	<input type="checkbox"/>	<input checked="" type="checkbox"/>	<input type="checkbox"/>
4.2 - Costruttivi	<input type="checkbox"/>	<input checked="" type="checkbox"/>	<input type="checkbox"/>
4.3 - Complementari	<input type="checkbox"/>	<input checked="" type="checkbox"/>	<input type="checkbox"/>
4.4 - Decorativi	<input type="checkbox"/>	<input checked="" type="checkbox"/>	<input type="checkbox"/>

TOTALE

<input checked="" type="checkbox"/>	<input checked="" type="checkbox"/>
-------------------------------------	-------------------------------------

5 - DEGRADO

5.1 - Nullo	<input type="checkbox"/>
5.2 - Medio	<input checked="" type="checkbox"/>
5.3 - Elevato	<input type="checkbox"/>

6 - CARATTERI DIMENSIONALI

6.1 - Superficie	<input type="checkbox"/>	<input checked="" type="checkbox"/>	<input type="checkbox"/>	<input checked="" type="checkbox"/>
6.2 - Numero piani	<input type="checkbox"/>	<input type="checkbox"/>	<input type="checkbox"/>	<input checked="" type="checkbox"/>
6.3 - Altezza media	<input type="checkbox"/>	<input type="checkbox"/>	<input checked="" type="checkbox"/>	<input type="checkbox"/>
6.4 - Volume indicativo v.p.p.	<input checked="" type="checkbox"/>	<input type="checkbox"/>	<input checked="" type="checkbox"/>	<input type="checkbox"/>

7 - GRADO DI UTILIZZO

7.1 - Utilizzato	<input checked="" type="checkbox"/>
7.2 - Sottoutilizzato	<input type="checkbox"/>
7.3 - In stato di abbandono	<input type="checkbox"/>

8 - SPAZI DI PERTINENZA

8.1 - Alta qualità	<input type="checkbox"/>
8.2 - Media qualità	<input checked="" type="checkbox"/>
8.3 - Bassa qualità	<input type="checkbox"/>

9 - VINCOLI LEGISLATIVI: Nessuno

10- CATEGORIA DI INTERVENTO PREVISTA DEL PIANO PRECEDENTE:

"CP" Ristrutturazione parziale

11 - NOTE:

PROGETTO

12- CATEGORIA DI INTERVENTO PREVISTA

Ristrutturazione

13 - VINCOLI PARTICOLARI

13.1 - Tipo di vincolo:

13.2 - Oggetto di vincolo:

14- CATEGORIA DI INTERVENTO PREVISTA PER GLI SPAZI DI PERTINENZA:

Manutenzione straordinaria

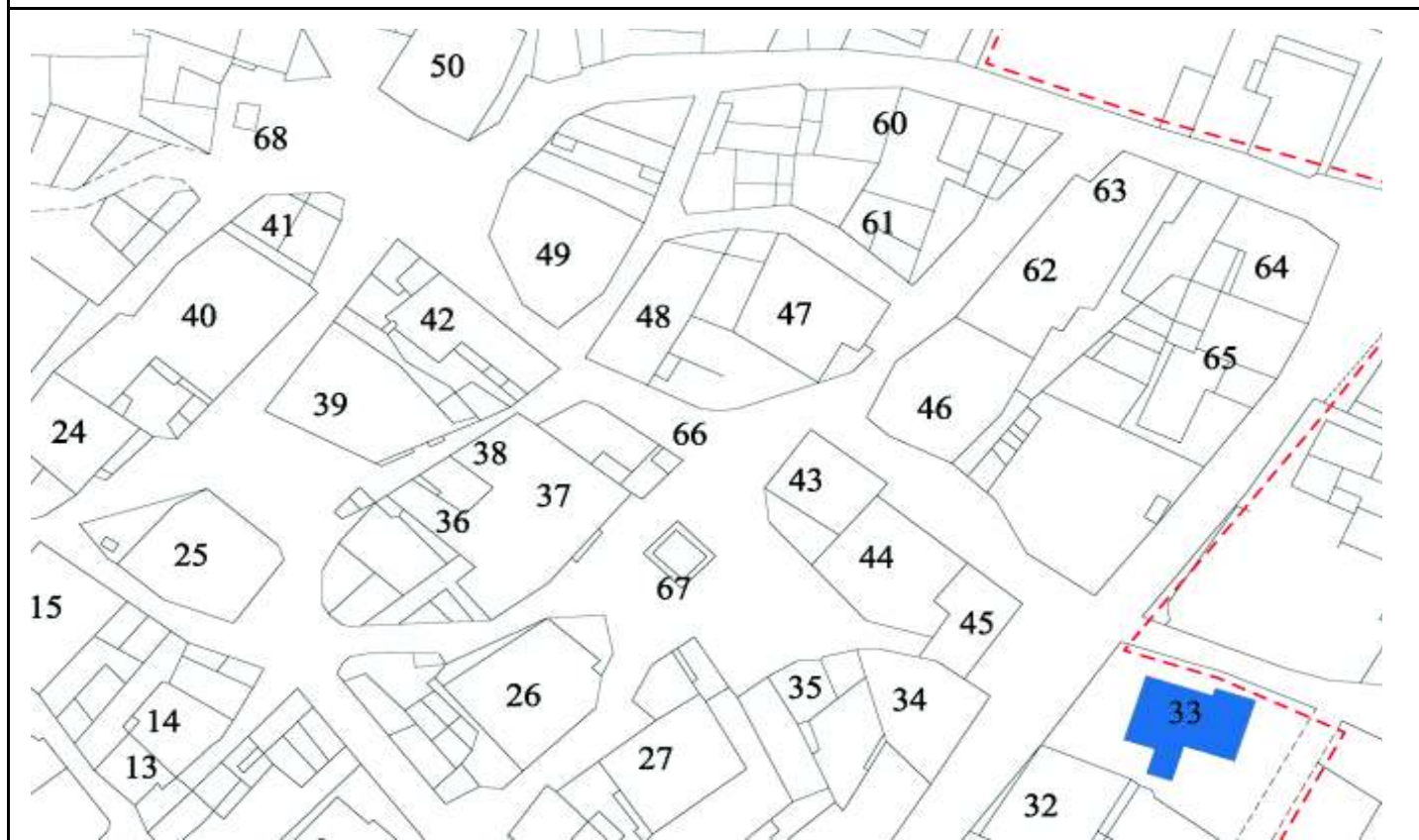
SCHEDA

NUMERO	33	FOGLIO DI MAPPA	11
COMPENSORIO	C8	N. DI PARTICELLA ED.	215
COMUNE AMMINISTRATIVO	Spiazzo	RILIEVO AFTG N.	1
COMUNE CATASTALE	Borzago	DATA RILIEVO	Maggio '98
INDIRIZZO/LOCALITA'	Via Borzago 32	RILEVATORE	G. Gregov



SCALA 1:1000

LEGENDA: - - - - - Perimetro Centro Storico



INDAGINE URBANISTICA ED EDILIZIA CENTRO STORICO scheda 33

1- TIPOLOGIA FUNZIONALE

1.1 - Edificio prevalentemente residenziale	<input checked="" type="checkbox"/>
1.2 - Edificio produttivo	<input type="checkbox"/>
1.3 - Edificio speciale	<input type="checkbox"/>
1.4 - Stalle	<input type="checkbox"/>
1.5 - Baita	<input type="checkbox"/>
1.6 - Malga	<input type="checkbox"/>
1.7 - Deposito - Rustico	<input type="checkbox"/>

2 - EPOCA DI COSTRUZIONE

2.1 - Ant. 1860	<input type="checkbox"/>
2.2 - Dal 1860 al 1939	<input checked="" type="checkbox"/>
2.3 - Post. 1939	<input type="checkbox"/>

3 - TIPOLOGIA ARCHITETTONICA STORICA

3.1 - Alta definizione	<input type="checkbox"/>
3.2 - Media definizione	<input checked="" type="checkbox"/>
3.3 - Bassa definizione	<input type="checkbox"/>
3.4 - Nessuna definizione	<input type="checkbox"/>

4 - PERMANENZA DEI CARATTERI FORMALI TRADIZIONALI

4.1 - Volumetrici originali	<input type="checkbox"/>	<input checked="" type="checkbox"/>	<input type="checkbox"/>
4.2 - Costruttivi	<input type="checkbox"/>	<input checked="" type="checkbox"/>	<input type="checkbox"/>
4.3 - Complementari	<input type="checkbox"/>	<input checked="" type="checkbox"/>	<input type="checkbox"/>
4.4 - Decorativi	<input type="checkbox"/>	<input checked="" type="checkbox"/>	<input type="checkbox"/>

TOTALE

☒ 1 ☐ 0

5 - DEGRADO

5.1 - Nullo	<input type="checkbox"/>
5.2 - Medio	<input checked="" type="checkbox"/>
5.3 - Elevato	<input type="checkbox"/>

6 - CARATTERI DIMENSIONALI

6.1 - Superficie	<input type="checkbox"/>	<input checked="" type="checkbox"/>	<input type="checkbox"/>	<input checked="" type="checkbox"/>
6.2 - Numero piani	<input type="checkbox"/>	<input type="checkbox"/>	<input type="checkbox"/>	<input checked="" type="checkbox"/>
6.3 - Altezza media	<input type="checkbox"/>	<input type="checkbox"/>	<input checked="" type="checkbox"/>	<input type="checkbox"/>
6.4 - Volume indicativo v.p.p.	<input checked="" type="checkbox"/>	<input type="checkbox"/>	<input type="checkbox"/>	<input checked="" type="checkbox"/>

7 - GRADO DI UTILIZZO

7.1 - Utilizzato	<input checked="" type="checkbox"/>
7.2 - Sottoutilizzato	<input type="checkbox"/>
7.3 - In stato di abbandono	<input type="checkbox"/>

8 - SPAZI DI PERTINENZA

8.1 - Alta qualità	<input type="checkbox"/>
8.2 - Media qualità	<input checked="" type="checkbox"/>
8.3 - Bassa qualità	<input type="checkbox"/>

9 - VINCOLI LEGISLATIVI: Nessuno

10- CATEGORIA DI INTERVENTO PREVISTA DEL PIANO PRECEDENTE:

"C" Ristrutturazione totale

11 - NOTE:

PROGETTO

12- CATEGORIA DI INTERVENTO PREVISTA

Ristrutturazione

13 - VINCOLI PARTICOLARI

13.1 - Tipo di vincolo:

13.2 - Oggetto di vincolo:

14- CATEGORIA DI INTERVENTO PREVISTA PER GLI SPAZI DI PERTINENZA:

Manutenzione straordinaria

SCHEDA

NUMERO	34	FOGLIO DI MAPPA	11
COMPENSORIO	C8	N. DI PARTICELLA ED.	182
COMUNE AMMINISTRATIVO	Spiazzo	RILIEVO AFTG N.	1
COMUNE CATASTALE	Borzago	DATA RILIEVO	Maggio '98
INDIRIZZO/LOCALITA'	Via Borzago 95	RILEVATORE	G. Gregov

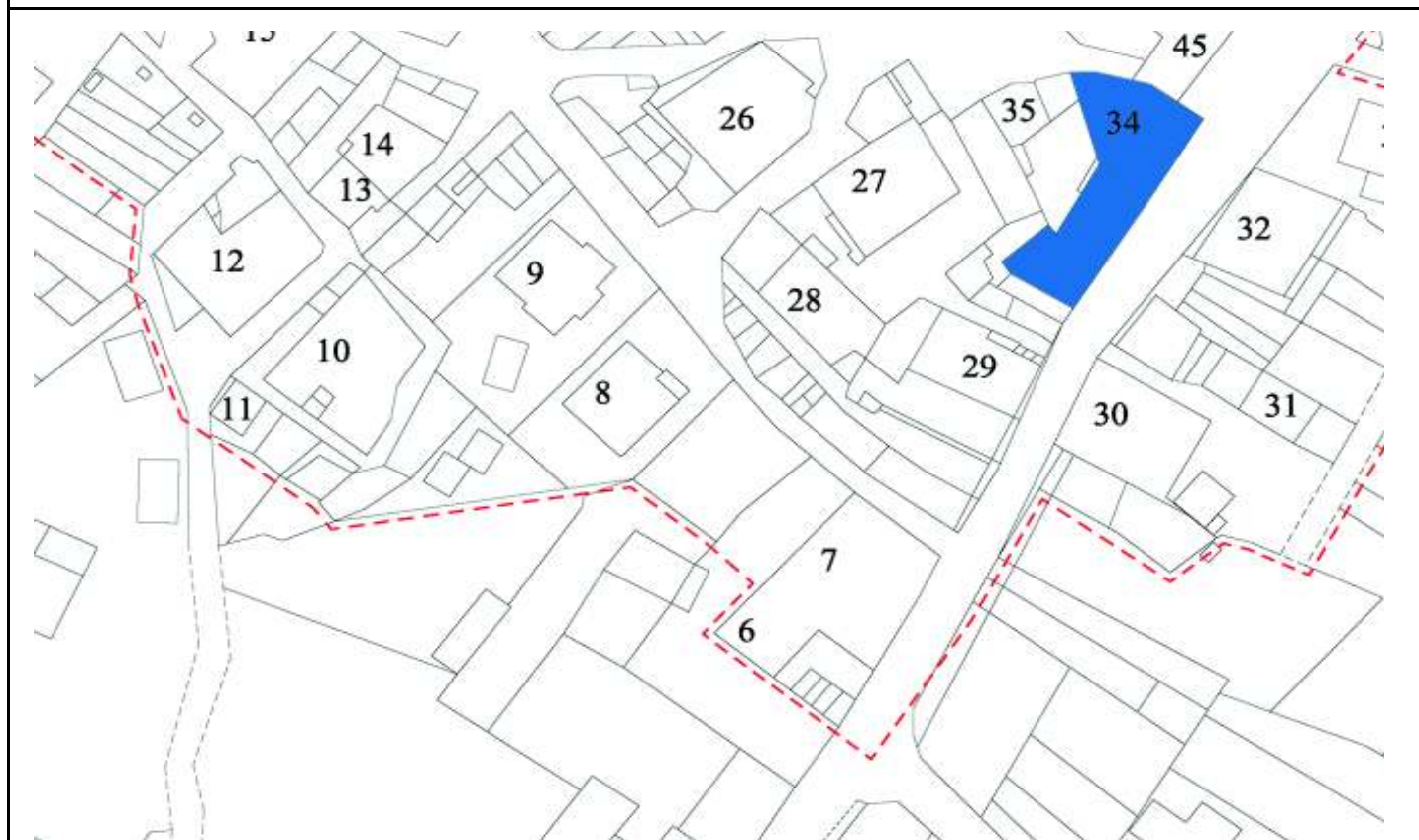


SCALA

1:1000

LEGENDA:

— — — — — Perimetro Centro Storico



INDAGINE URBANISTICA ED EDILIZIA CENTRO STORICO scheda 34

1- TIPOLOGIA FUNZIONALE

1.1 - Edificio prevalentemente residenziale	<input checked="" type="checkbox"/>
1.2 - Edificio produttivo	<input type="checkbox"/>
1.3 - Edificio speciale	<input type="checkbox"/>
1.4 - Stalle	<input type="checkbox"/>
1.5 - Baita	<input type="checkbox"/>
1.6 - Malga	<input type="checkbox"/>
1.7 - Deposito - Rustico	<input type="checkbox"/>

2 - EPOCA DI COSTRUZIONE

2.1 - Ant. 1860	<input type="checkbox"/>
2.2 - Dal 1860 al 1939	<input checked="" type="checkbox"/>
2.3 - Post. 1939	<input type="checkbox"/>

3 - TIPOLOGIA ARCHITETTONICA STORICA

3.1 - Alta definizione	<input type="checkbox"/>
3.2 - Media definizione	<input checked="" type="checkbox"/>
3.3 - Bassa definizione	<input type="checkbox"/>
3.4 - Nessuna definizione	<input type="checkbox"/>

4 - PERMANENZA DEI CARATTERI FORMALI TRADIZIONALI

4.1 - Volumetrici originali	<input type="checkbox"/>	<input type="checkbox"/>	<input type="checkbox"/>
4.2 - Costruttivi	<input type="checkbox"/>	<input type="checkbox"/>	<input type="checkbox"/>
4.3 - Complementari	<input type="checkbox"/>	<input type="checkbox"/>	<input type="checkbox"/>
4.4 - Decorativi	<input type="checkbox"/>	<input type="checkbox"/>	<input type="checkbox"/>

TOTALE

☐

5 - DEGRADO

5.1 - Nullo	<input type="checkbox"/>
5.2 - Medio	<input type="checkbox"/>
5.3 - Elevato	<input checked="" type="checkbox"/>

6 - CARATTERI DIMENSIONALI

6.1 - Superficie	<input type="checkbox"/>	<input type="checkbox"/>	<input type="checkbox"/>	<input type="checkbox"/>
6.2 - Numero piani	<input type="checkbox"/>	<input type="checkbox"/>	<input type="checkbox"/>	<input type="checkbox"/>
6.3 - Altezza media	<input type="checkbox"/>	<input type="checkbox"/>	<input type="checkbox"/>	<input type="checkbox"/>
6.4 - Volume indicativo v.p.p.	<input type="checkbox"/>	<input type="checkbox"/>	<input type="checkbox"/>	<input type="checkbox"/>

7 - GRADO DI UTILIZZO

7.1 - Utilizzato	<input type="checkbox"/>
7.2 - Sottoutilizzato	<input checked="" type="checkbox"/>
7.3 - In stato di abbandono	<input type="checkbox"/>

8 - SPAZI DI PERTINENZA

8.1 - Alta qualità	<input type="checkbox"/>
8.2 - Media qualità	<input checked="" type="checkbox"/>
8.3 - Bassa qualità	<input type="checkbox"/>

9 - VINCOLI LEGISLATIVI: Nessuno

10- CATEGORIA DI INTERVENTO PREVISTA DEL PIANO PRECEDENTE:

"B" Risanamento con sopraelevazione di mezzo piano

11 - NOTE:

PROGETTO

12- CATEGORIA DI INTERVENTO PREVISTA

Risanamento con sopraelevazione di mezzo piano

13 - VINCOLI PARTICOLARI

13.1 - Tipo di vincolo:
Restauro

13.2 - Oggetto di vincolo:
Affreschi corte interna

14- CATEGORIA DI INTERVENTO PREVISTA PER GLI SPAZI DI PERTINENZA:

Manutenzione straordinaria

SCHEDA

NUMERO	35	FOGLIO DI MAPPA	11
COMPENSORIO	C8	N. DI PARTICELLA ED.	177-175/1-175/2
COMUNE AMMINISTRATIVO	Spiazzo	RILIEVO AFTG N.	1
COMUNE CATASTALE	Borzago	DATA RILIEVO	Maggio '98
INDIRIZZO/LOCALITA'	Via Borzago 42	RILEVATORE	G. Gregov

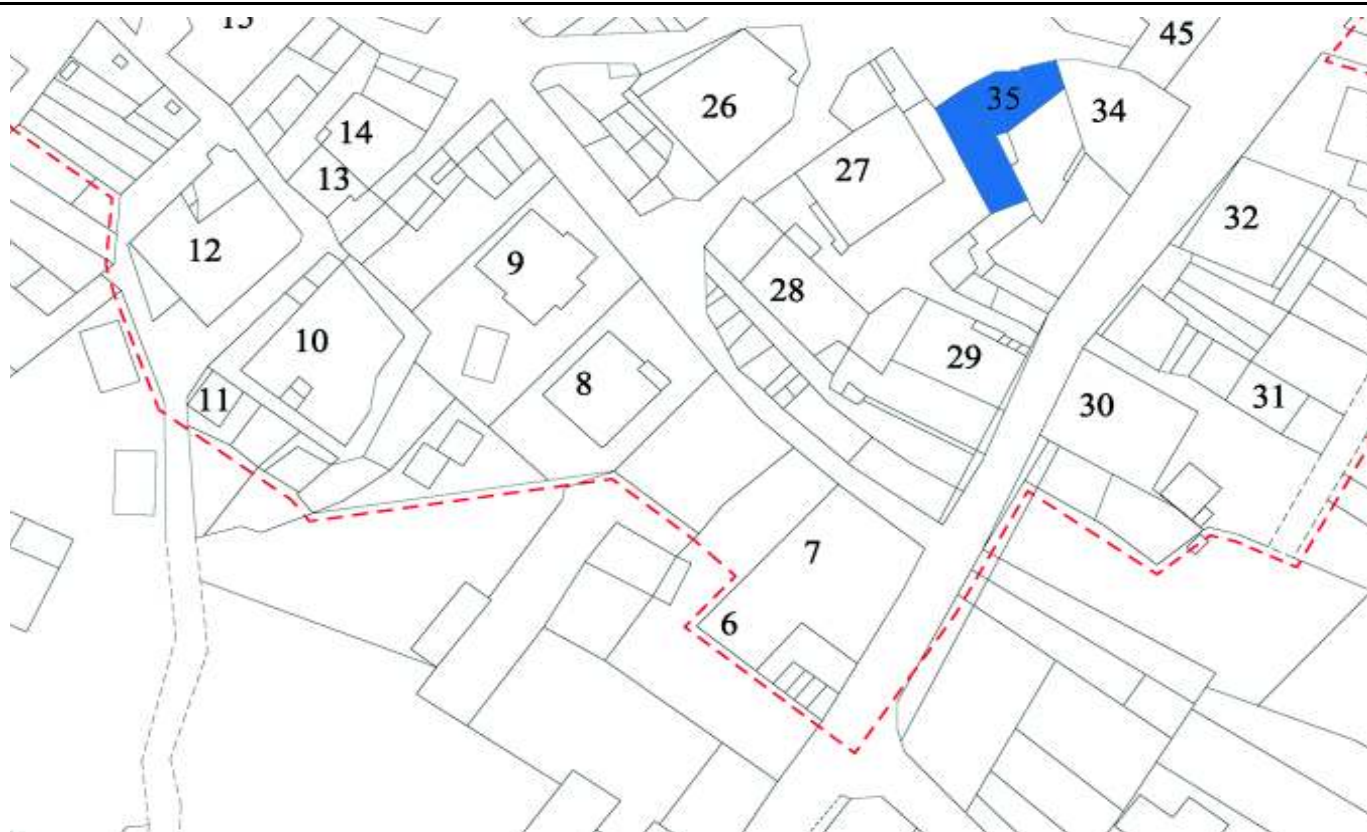


SCALA

1:1000

LEGENDA:

----- Perimetro Centro Storico



INDAGINE URBANISTICA ED EDILIZIA CENTRO STORICO scheda 35

1- TIPOLOGIA FUNZIONALE

1.1 - Edificio prevalentemente residenziale	<input checked="" type="checkbox"/>
1.2 - Edificio produttivo	<input type="checkbox"/>
1.3 - Edificio speciale	<input type="checkbox"/>
1.4 - Stalle	<input type="checkbox"/>
1.5 - Baita	<input type="checkbox"/>
1.6 - Malga	<input type="checkbox"/>
1.7 - Deposito - Rustico	<input type="checkbox"/>

2 - EPOCA DI COSTRUZIONE

2.1 - Ant. 1860	<input checked="" type="checkbox"/>
2.2 - Dal 1860 al 1939	<input type="checkbox"/>
2.3 - Post. 1939	<input type="checkbox"/>

3 - TIPOLOGIA ARCHITETTONICA STORICA

3.1 - Alta definizione	<input checked="" type="checkbox"/>
3.2 - Media definizione	<input type="checkbox"/>
3.3 - Bassa definizione	<input type="checkbox"/>
3.4 - Nessuna definizione	<input type="checkbox"/>

4 - PERMANENZA DEI CARATTERI FORMALI TRADIZIONALI

4.1 - Volumetrici originali	<input checked="" type="checkbox"/>	<input type="checkbox"/>	<input type="checkbox"/>
4.2 - Costruttivi	<input checked="" type="checkbox"/>	<input type="checkbox"/>	<input type="checkbox"/>
4.3 - Complementari	<input checked="" type="checkbox"/>	<input type="checkbox"/>	<input type="checkbox"/>
4.4 - Decorativi	<input checked="" type="checkbox"/>	<input type="checkbox"/>	<input type="checkbox"/>

TOTALE

<input checked="" type="checkbox"/>	<input checked="" type="checkbox"/>
-------------------------------------	-------------------------------------

5 - DEGRADO

5.1 - Nullo	<input checked="" type="checkbox"/>
5.2 - Medio	<input type="checkbox"/>
5.3 - Elevato	<input type="checkbox"/>

6 - CARATTERI DIMENSIONALI

6.1 - Superficie	<input type="checkbox"/>	<input checked="" type="checkbox"/>	<input checked="" type="checkbox"/>	<input checked="" type="checkbox"/>
6.2 - Numero piani	<input type="checkbox"/>	<input type="checkbox"/>	<input type="checkbox"/>	<input checked="" type="checkbox"/>
6.3 - Altezza media	<input type="checkbox"/>	<input type="checkbox"/>	<input type="checkbox"/>	<input checked="" type="checkbox"/>
6.4 - Volume indicativo v.p.p.	<input checked="" type="checkbox"/>	<input checked="" type="checkbox"/>	<input checked="" type="checkbox"/>	<input type="checkbox"/>

7 - GRADO DI UTILIZZO

7.1 - Utilizzato	<input checked="" type="checkbox"/>
7.2 - Sottoutilizzato	<input type="checkbox"/>
7.3 - In stato di abbandono	<input type="checkbox"/>

8 - SPAZI DI PERTINENZA

8.1 - Alta qualità	<input type="checkbox"/>
8.2 - Media qualità	<input checked="" type="checkbox"/>
8.3 - Bassa qualità	<input type="checkbox"/>

9 - VINCOLI LEGISLATIVI: Nessuno

10- CATEGORIA DI INTERVENTO PREVISTA DEL PIANO PRECEDENTE:

"B" Risanamento

11 - NOTE:

PROGETTO

12- CATEGORIA DI INTERVENTO PREVISTA

Risanamento

13 - VINCOLI PARTICOLARI

13.1 - Tipo di vincolo:

13.2 - Oggetto di vincolo:

14- CATEGORIA DI INTERVENTO PREVISTA PER GLI SPAZI DI PERTINENZA:

Manutenzione straordinaria

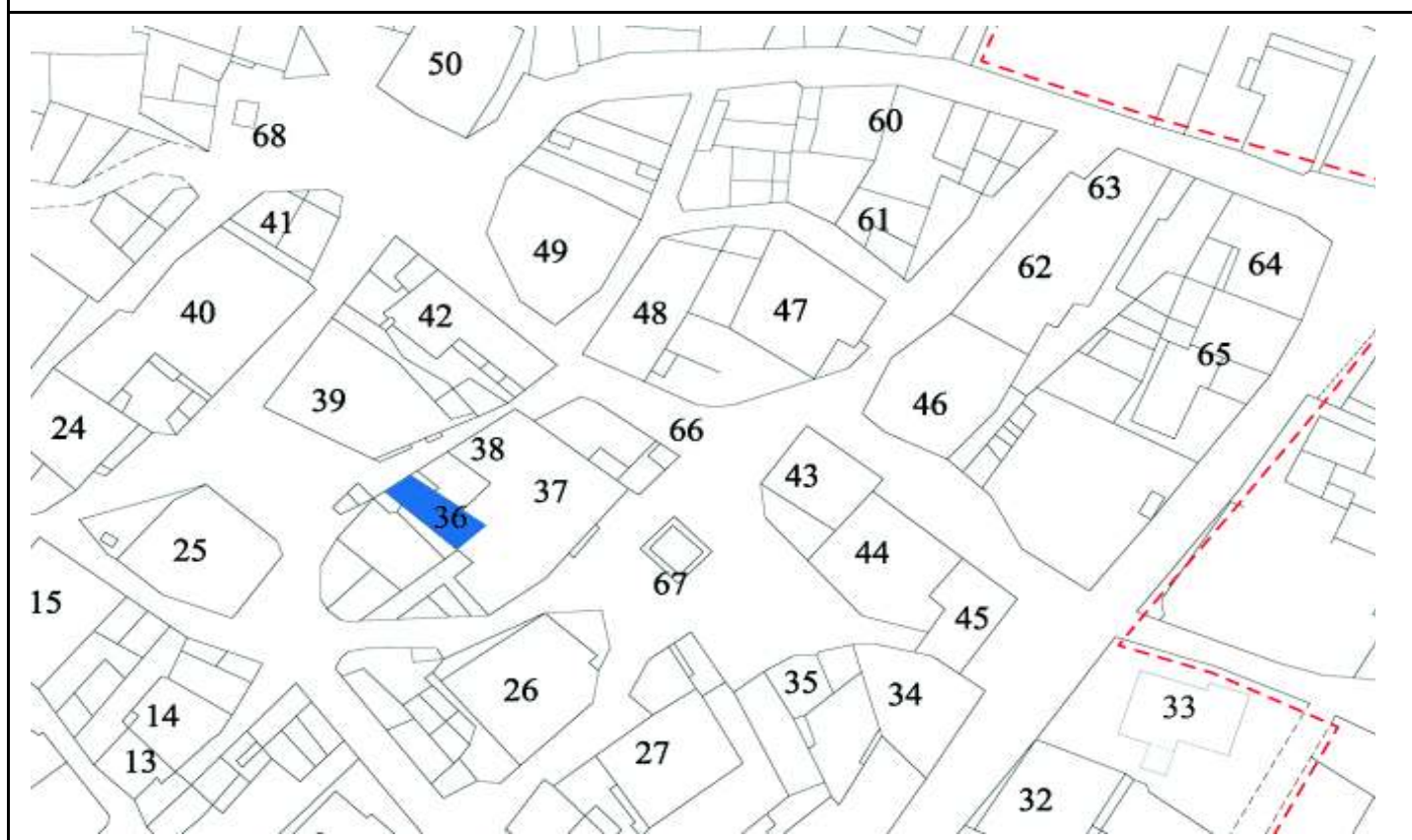
SCHEDA

NUMERO	36	FOGLIO DI MAPPA	11
COMPENSORIO	C8	N. DI PARTICELLA ED.	130
COMUNE AMMINISTRATIVO	Spiazzo	RILIEVO AFTG N.	1
COMUNE CATASTALE	Borzago	DATA RILIEVO	Maggio '98
INDIRIZZO/LOCALITA'	Via Borzago 89	RILEVATORE	G. Gregov



SCALA 1:1000

LEGENDA: - - - - - Perimetro Centro Storico



INDAGINE URBANISTICA ED EDILIZIA CENTRO STORICO scheda 36

1- TIPOLOGIA FUNZIONALE

1.1 - Edificio prevalentemente residenziale	<input checked="" type="checkbox"/>
1.2 - Edificio produttivo	<input type="checkbox"/>
1.3 - Edificio speciale	<input type="checkbox"/>
1.4 - Stalle	<input type="checkbox"/>
1.5 - Baita	<input type="checkbox"/>
1.6 - Malga	<input type="checkbox"/>
1.7 - Deposito - Rustico	<input type="checkbox"/>

2 - EPOCA DI COSTRUZIONE

2.1 - Ant. 1860	<input type="checkbox"/>
2.2 - Dal 1860 al 1939	<input checked="" type="checkbox"/>
2.3 - Post. 1939	<input type="checkbox"/>

3 - TIPOLOGIA ARCHITETTONICA STORICA

3.1 - Alta definizione	<input type="checkbox"/>
3.2 - Media definizione	<input checked="" type="checkbox"/>
3.3 - Bassa definizione	<input type="checkbox"/>
3.4 - Nessuna definizione	<input type="checkbox"/>

4 - PERMANENZA DEI CARATTERI FORMALI TRADIZIONALI

4.1 - Volumetrici originali	<input type="checkbox"/>	<input checked="" type="checkbox"/>	<input type="checkbox"/>
4.2 - Costruttivi	<input type="checkbox"/>	<input checked="" type="checkbox"/>	<input type="checkbox"/>
4.3 - Complementari	<input type="checkbox"/>	<input checked="" type="checkbox"/>	<input type="checkbox"/>
4.4 - Decorativi	<input type="checkbox"/>	<input checked="" type="checkbox"/>	<input type="checkbox"/>

TOTALE

☐ ☒ ☐

5 - DEGRADO

5.1 - Nullo	<input type="checkbox"/>
5.2 - Medio	<input checked="" type="checkbox"/>
5.3 - Elevato	<input type="checkbox"/>

6 - CARATTERI DIMENSIONALI

6.1 - Superficie	<input type="checkbox"/>	<input type="checkbox"/>	<input type="checkbox"/>	<input checked="" type="checkbox"/>	<input type="checkbox"/>
6.2 - Numero piani	<input type="checkbox"/>	<input type="checkbox"/>	<input type="checkbox"/>	<input type="checkbox"/>	<input checked="" type="checkbox"/>
6.3 - Altezza media	<input type="checkbox"/>	<input type="checkbox"/>	<input type="checkbox"/>	<input type="checkbox"/>	<input checked="" type="checkbox"/>
6.4 - Volume indicativo v.p.p.	<input type="checkbox"/>	<input checked="" type="checkbox"/>	<input type="checkbox"/>	<input type="checkbox"/>	<input type="checkbox"/>

7 - GRADO DI UTILIZZO

7.1 - Utilizzato	<input type="checkbox"/>
7.2 - Sottoutilizzato	<input checked="" type="checkbox"/>
7.3 - In stato di abbandono	<input type="checkbox"/>

8 - SPAZI DI PERTINENZA

8.1 - Alta qualità	<input type="checkbox"/>
8.2 - Media qualità	<input checked="" type="checkbox"/>
8.3 - Bassa qualità	<input type="checkbox"/>

9 - VINCOLI LEGISLATIVI: Nessuno

10- CATEGORIA DI INTERVENTO PREVISTA DEL PIANO PRECEDENTE:

"C" Ristrutturazione totale

11 - NOTE:

PROGETTO

12- CATEGORIA DI INTERVENTO PREVISTA

Ristrutturazione

13 - VINCOLI PARTICOLARI

13.1 - Tipo di vincolo:

13.2 - Oggetto di vincolo:

14- CATEGORIA DI INTERVENTO PREVISTA PER GLI SPAZI DI PERTINENZA:

Manutenzione straordinaria

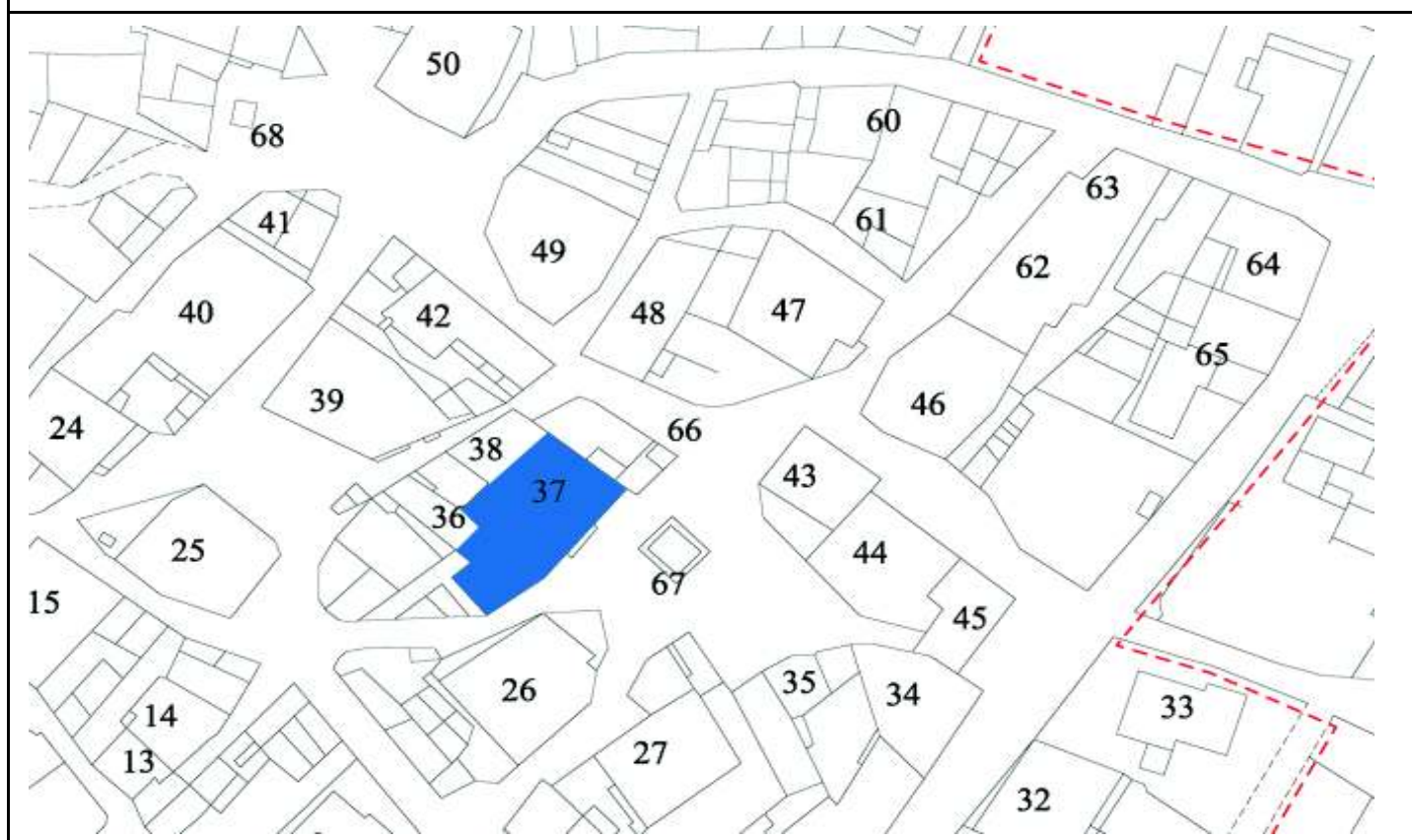
SCHEDA

NUMERO	37	FOGLIO DI MAPPA	11
COMPENSORIO	C8	N. DI PARTICELLA ED.	130
COMUNE AMMINISTRATIVO	Spiazzo	RILIEVO AFTG N.	1
COMUNE CATASTALE	Borzago	DATA RILIEVO	Maggio '98
INDIRIZZO/LOCALITA'	Via Borzago 90	RILEVATORE	G. Gregov



SCALA 1:1000

LEGENDA: - - - - - Perimetro Centro Storico



INDAGINE URBANISTICA ED EDILIZIA CENTRO STORICO scheda 37

1- TIPOLOGIA FUNZIONALE

1.1 - Edificio prevalentemente residenziale	<input checked="" type="checkbox"/>
1.2 - Edificio produttivo	<input type="checkbox"/>
1.3 - Edificio speciale	<input type="checkbox"/>
1.4 - Stalle	<input type="checkbox"/>
1.5 - Baita	<input type="checkbox"/>
1.6 - Malga	<input type="checkbox"/>
1.7 - Deposito - Rustico	<input type="checkbox"/>

2 - EPOCA DI COSTRUZIONE

2.1 - Ant. 1860	<input type="checkbox"/>
2.2 - Dal 1860 al 1939	<input checked="" type="checkbox"/>
2.3 - Post. 1939	<input type="checkbox"/>

3 - TIPOLOGIA ARCHITETTONICA STORICA

3.1 - Alta definizione	<input type="checkbox"/>
3.2 - Media definizione	<input checked="" type="checkbox"/>
3.3 - Bassa definizione	<input type="checkbox"/>
3.4 - Nessuna definizione	<input type="checkbox"/>

4 - PERMANENZA DEI CARATTERI FORMALI TRADIZIONALI

4.1 - Volumetrici originali	<input type="checkbox"/>	<input checked="" type="checkbox"/>	<input type="checkbox"/>
4.2 - Costruttivi	<input type="checkbox"/>	<input checked="" type="checkbox"/>	<input type="checkbox"/>
4.3 - Complementari	<input type="checkbox"/>	<input checked="" type="checkbox"/>	<input type="checkbox"/>
4.4 - Decorativi	<input type="checkbox"/>	<input checked="" type="checkbox"/>	<input type="checkbox"/>

TOTALE

☐ ☒ ☐

5 - DEGRADO

5.1 - Nullo	<input type="checkbox"/>
5.2 - Medio	<input checked="" type="checkbox"/>
5.3 - Elevato	<input type="checkbox"/>

6 - CARATTERI DIMENSIONALI

6.1 - Superficie	<input type="checkbox"/>	<input checked="" type="checkbox"/>	<input checked="" type="checkbox"/>	<input type="checkbox"/>
6.2 - Numero piani	<input type="checkbox"/>	<input type="checkbox"/>	<input checked="" type="checkbox"/>	<input type="checkbox"/>
6.3 - Altezza media	<input type="checkbox"/>	<input type="checkbox"/>	<input checked="" type="checkbox"/>	<input type="checkbox"/>
6.4 - Volume indicativo v.p.p.	<input checked="" type="checkbox"/>	<input checked="" type="checkbox"/>	<input checked="" type="checkbox"/>	<input type="checkbox"/>

7 - GRADO DI UTILIZZO

7.1 - Utilizzato	<input type="checkbox"/>
7.2 - Sottoutilizzato	<input checked="" type="checkbox"/>
7.3 - In stato di abbandono	<input type="checkbox"/>

8 - SPAZI DI PERTINENZA

8.1 - Alta qualità	<input type="checkbox"/>
8.2 - Media qualità	<input checked="" type="checkbox"/>
8.3 - Bassa qualità	<input type="checkbox"/>

9 - VINCOLI LEGISLATIVI: Nessuno

10- CATEGORIA DI INTERVENTO PREVISTA DEL PIANO PRECEDENTE:

"B" Risanamento

11 - NOTE:

PROGETTO

12- CATEGORIA DI INTERVENTO PREVISTA

Ristrutturazione

13 - VINCOLI PARTICOLARI

13.1 - Tipo di vincolo:

13.2 - Oggetto di vincolo:

14- CATEGORIA DI INTERVENTO PREVISTA PER GLI SPAZI DI PERTINENZA:

Manutenzione straordinaria

SCHEDA

NUMERO	38	FOGLIO DI MAPPA	11
COMPENSORIO	C8	N. DI PARTICELLA ED.	130
COMUNE AMMINISTRATIVO	Spiazzo	RILIEVO AFTG N.	1
COMUNE CATASTALE	Borzago	DATA RILIEVO	Maggio '98
INDIRIZZO/LOCALITA'	Via Borzago 91	RILEVATORE	G. Gregov



SCALA 1:1000

LEGENDA: - - - - - Perimetro Centro Storico



INDAGINE URBANISTICA ED EDILIZIA CENTRO STORICO scheda 38

1- TIPOLOGIA FUNZIONALE

1.1 - Edificio prevalentemente residenziale	<input checked="" type="checkbox"/>
1.2 - Edificio produttivo	<input type="checkbox"/>
1.3 - Edificio speciale	<input type="checkbox"/>
1.4 - Stalle	<input type="checkbox"/>
1.5 - Baita	<input type="checkbox"/>
1.6 - Malga	<input type="checkbox"/>
1.7 - Deposito - Rustico	<input type="checkbox"/>

2 - EPOCA DI COSTRUZIONE

2.1 - Ant. 1860	<input type="checkbox"/>
2.2 - Dal 1860 al 1939	<input checked="" type="checkbox"/>
2.3 - Post. 1939	<input type="checkbox"/>

3 - TIPOLOGIA ARCHITETTONICA STORICA

3.1 - Alta definizione	<input type="checkbox"/>
3.2 - Media definizione	<input checked="" type="checkbox"/>
3.3 - Bassa definizione	<input type="checkbox"/>
3.4 - Nessuna definizione	<input type="checkbox"/>

4 - PERMANENZA DEI CARATTERI FORMALI TRADIZIONALI

4.1 - Volumetrici originali	<input checked="" type="checkbox"/>	<input type="checkbox"/>	<input type="checkbox"/>
4.2 - Costruttivi	<input checked="" type="checkbox"/>	<input type="checkbox"/>	<input type="checkbox"/>
4.3 - Complementari	<input checked="" type="checkbox"/>	<input type="checkbox"/>	<input type="checkbox"/>
4.4 - Decorativi	<input checked="" type="checkbox"/>	<input type="checkbox"/>	<input type="checkbox"/>

TOTALE

☒ 1 ☒ 5

5 - DEGRADO

5.1 - Nullo	<input type="checkbox"/>
5.2 - Medio	<input checked="" type="checkbox"/>
5.3 - Elevato	<input type="checkbox"/>

6 - CARATTERI DIMENSIONALI

6.1 - Superficie	<input type="checkbox"/>	<input type="checkbox"/>	<input checked="" type="checkbox"/>	<input checked="" type="checkbox"/>
6.2 - Numero piani	<input type="checkbox"/>	<input type="checkbox"/>	<input type="checkbox"/>	<input checked="" type="checkbox"/>
6.3 - Altezza media	<input type="checkbox"/>	<input type="checkbox"/>	<input type="checkbox"/>	<input checked="" type="checkbox"/>
6.4 - Volume indicativo v.p.p.	<input checked="" type="checkbox"/>	<input checked="" type="checkbox"/>	<input checked="" type="checkbox"/>	<input checked="" type="checkbox"/>

7 - GRADO DI UTILIZZO

7.1 - Utilizzato	<input type="checkbox"/>
7.2 - Sottoutilizzato	<input checked="" type="checkbox"/>
7.3 - In stato di abbandono	<input type="checkbox"/>

8 - SPAZI DI PERTINENZA

8.1 - Alta qualità	<input type="checkbox"/>
8.2 - Media qualità	<input checked="" type="checkbox"/>
8.3 - Bassa qualità	<input type="checkbox"/>

9 - VINCOLI LEGISLATIVI: Nessuno

10- CATEGORIA DI INTERVENTO PREVISTA DEL PIANO PRECEDENTE:

"CP" Ristrutturazione parziale

11 - NOTE:

PROGETTO

12- CATEGORIA DI INTERVENTO PREVISTA

Ristrutturazione

13 - VINCOLI PARTICOLARI

13.1 - Tipo di vincolo:

13.2 - Oggetto di vincolo:

14- CATEGORIA DI INTERVENTO PREVISTA PER GLI SPAZI DI PERTINENZA:

Manutenzione straordinaria

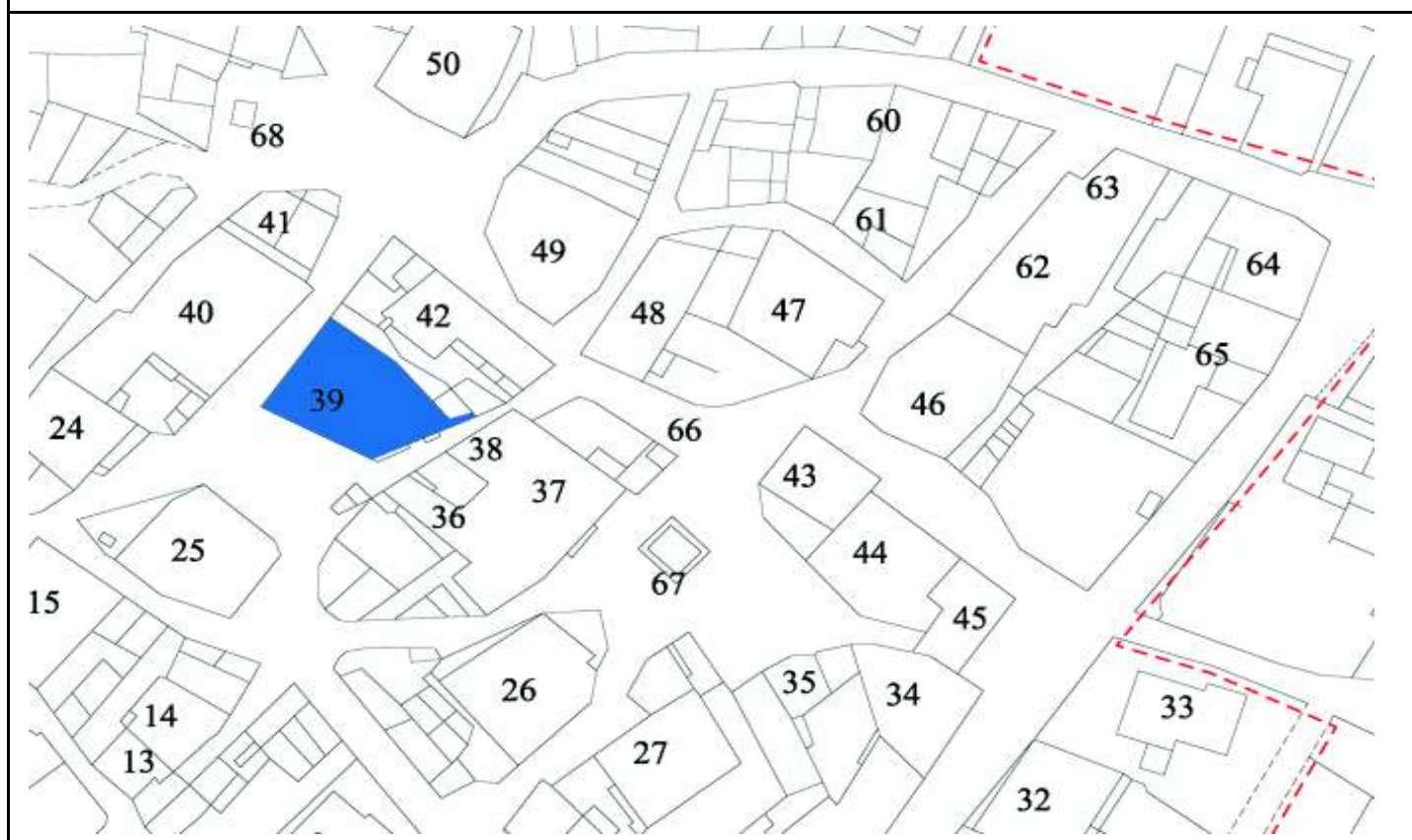
SCHEDA

NUMERO	39	FOGLIO DI MAPPA	11
COMPENSORIO	C8	N. DI PARTICELLA ED.	116
COMUNE AMMINISTRATIVO	Spiazzo	RILIEVO AFTG N.	1
COMUNE CATASTALE	Borzago	DATA RILIEVO	Maggio '98
INDIRIZZO/LOCALITA'	Via Borzago 86	RILEVATORE	G. Gregov



SCALA 1:1000

LEGENDA: - - - - - Perimetro Centro Storico



INDAGINE URBANISTICA ED EDILIZIA CENTRO STORICO scheda 39

1- TIPOLOGIA FUNZIONALE

1.1 - Edificio prevalentemente residenziale	<input checked="" type="checkbox"/>
1.2 - Edificio produttivo	<input type="checkbox"/>
1.3 - Edificio speciale	<input type="checkbox"/>
1.4 - Stalle	<input type="checkbox"/>
1.5 - Baita	<input type="checkbox"/>
1.6 - Malga	<input type="checkbox"/>
1.7 - Deposito - Rustico	<input type="checkbox"/>

2 - EPOCA DI COSTRUZIONE

2.1 - Ant. 1860	<input type="checkbox"/>
2.2 - Dal 1860 al 1939	<input checked="" type="checkbox"/>
2.3 - Post. 1939	<input type="checkbox"/>

3 - TIPOLOGIA ARCHITETTONICA STORICA

3.1 - Alta definizione	<input type="checkbox"/>
3.2 - Media definizione	<input checked="" type="checkbox"/>
3.3 - Bassa definizione	<input type="checkbox"/>
3.4 - Nessuna definizione	<input type="checkbox"/>

4 - PERMANENZA DEI CARATTERI FORMALI TRADIZIONALI

4.1 - Volumetrici originali	<input type="checkbox"/>	<input checked="" type="checkbox"/>	<input type="checkbox"/>
4.2 - Costruttivi	<input type="checkbox"/>	<input checked="" type="checkbox"/>	<input type="checkbox"/>
4.3 - Complementari	<input type="checkbox"/>	<input checked="" type="checkbox"/>	<input type="checkbox"/>
4.4 - Decorativi	<input type="checkbox"/>	<input checked="" type="checkbox"/>	<input type="checkbox"/>

TOTALE

☐ ☒ ☐

5 - DEGRADO

5.1 - Nullo	<input type="checkbox"/>
5.2 - Medio	<input checked="" type="checkbox"/>
5.3 - Elevato	<input type="checkbox"/>

6 - CARATTERI DIMENSIONALI

6.1 - Superficie	<input type="checkbox"/>	<input checked="" type="checkbox"/>	<input type="checkbox"/>	<input type="checkbox"/>
6.2 - Numero piani	<input type="checkbox"/>	<input type="checkbox"/>	<input checked="" type="checkbox"/>	<input type="checkbox"/>
6.3 - Altezza media	<input type="checkbox"/>	<input type="checkbox"/>	<input checked="" type="checkbox"/>	<input type="checkbox"/>
6.4 - Volume indicativo v.p.p.	<input checked="" type="checkbox"/>	<input type="checkbox"/>	<input type="checkbox"/>	<input type="checkbox"/>

7 - GRADO DI UTILIZZO

7.1 - Utilizzato	<input type="checkbox"/>
7.2 - Sottoutilizzato	<input checked="" type="checkbox"/>
7.3 - In stato di abbandono	<input type="checkbox"/>

8 - SPAZI DI PERTINENZA

8.1 - Alta qualità	<input type="checkbox"/>
8.2 - Media qualità	<input checked="" type="checkbox"/>
8.3 - Bassa qualità	<input type="checkbox"/>

9 - VINCOLI LEGISLATIVI: Nessuno

10- CATEGORIA DI INTERVENTO PREVISTA DEL PIANO PRECEDENTE:

"B" Risanamento

11 - NOTE:

PROGETTO

12- CATEGORIA DI INTERVENTO PREVISTA

Risanamento

13 - VINCOLI PARTICOLARI

13.1 - Tipo di vincolo:

13.2 - Oggetto di vincolo:

14- CATEGORIA DI INTERVENTO PREVISTA PER GLI SPAZI DI PERTINENZA:

Manutenzione straordinaria

SCHEDA

NUMERO	40	FOGLIO DI MAPPA	11
COMPENSORIO	C8	N. DI PARTICELLA ED.	100
COMUNE AMMINISTRATIVO	Spiazzo	RILIEVO AFTG N.	1
COMUNE CATASTALE	Borzago	DATA RILIEVO	Maggio '98
INDIRIZZO/LOCALITA'	Via Borzago 83	RILEVATORE	G. Gregov

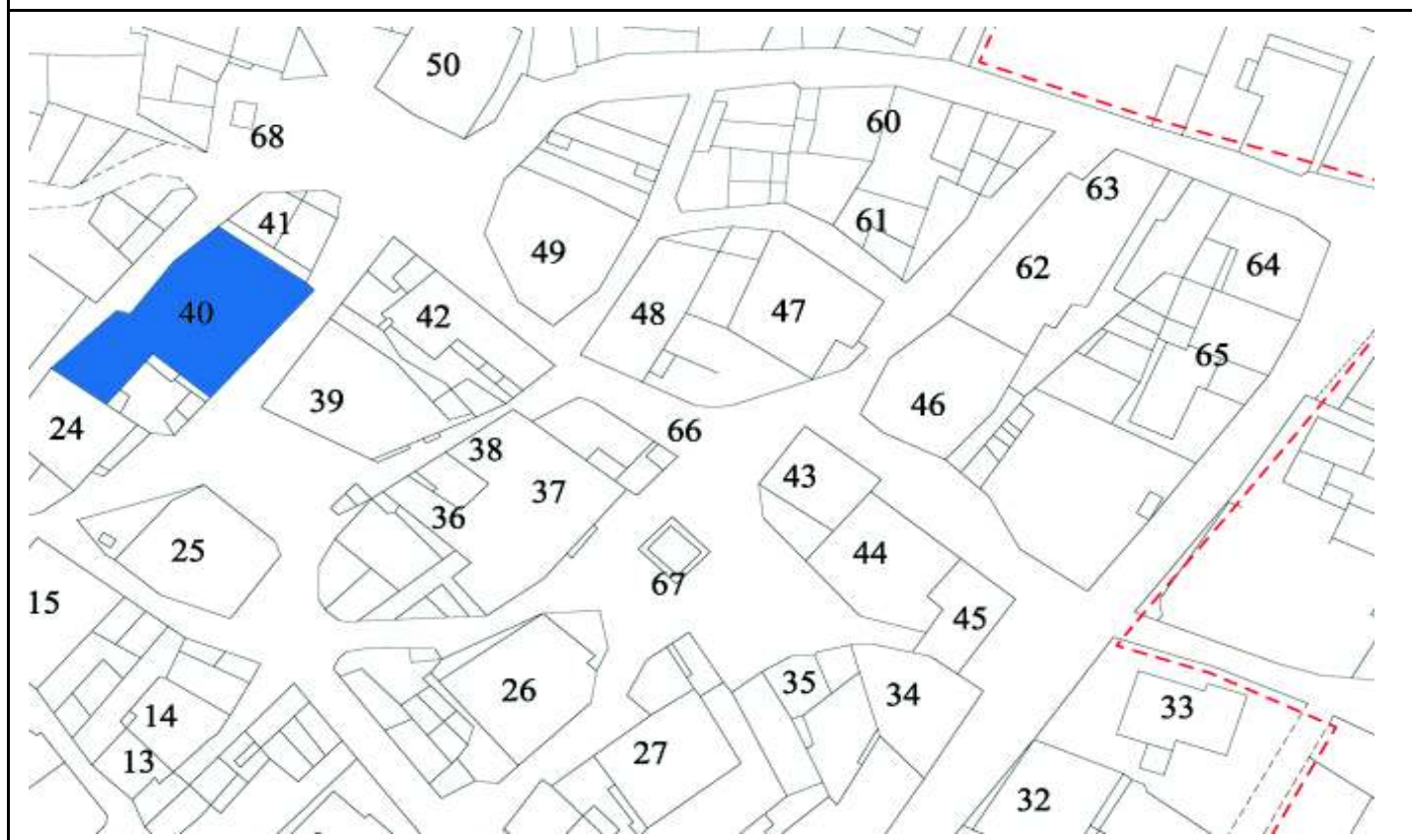


SCALA

1:1000

LEGENDA:

--- Perimetro Centro Storico



INDAGINE URBANISTICA ED EDILIZIA CENTRO STORICO scheda 40

1- TIPOLOGIA FUNZIONALE

1.1 - Edificio prevalentemente residenziale	<input checked="" type="checkbox"/>
1.2 - Edificio produttivo	<input type="checkbox"/>
1.3 - Edificio speciale	<input type="checkbox"/>
1.4 - Stalle	<input type="checkbox"/>
1.5 - Baita	<input type="checkbox"/>
1.6 - Malga	<input type="checkbox"/>
1.7 - Deposito - Rustico	<input type="checkbox"/>

2 - EPOCA DI COSTRUZIONE

2.1 - Ant. 1860	<input checked="" type="checkbox"/>
2.2 - Dal 1860 al 1939	<input type="checkbox"/>
2.3 - Post. 1939	<input type="checkbox"/>

3 - TIPOLOGIA ARCHITETTONICA STORICA

3.1 - Alta definizione	<input checked="" type="checkbox"/>
3.2 - Media definizione	<input type="checkbox"/>
3.3 - Bassa definizione	<input type="checkbox"/>
3.4 - Nessuna definizione	<input type="checkbox"/>

4 - PERMANENZA DEI CARATTERI FORMALI TRADIZIONALI

4.1 - Volumetrici originali	<input checked="" type="checkbox"/>	<input type="checkbox"/>	<input type="checkbox"/>
4.2 - Costruttivi	<input checked="" type="checkbox"/>	<input type="checkbox"/>	<input type="checkbox"/>
4.3 - Complementari	<input checked="" type="checkbox"/>	<input type="checkbox"/>	<input type="checkbox"/>
4.4 - Decorativi	<input checked="" type="checkbox"/>	<input type="checkbox"/>	<input type="checkbox"/>

TOTALE

☒ 17

5 - DEGRADO

5.1 - Nullo	<input type="checkbox"/>
5.2 - Medio	<input checked="" type="checkbox"/>
5.3 - Elevato	<input type="checkbox"/>

6 - CARATTERI DIMENSIONALI

6.1 - Superficie	<input type="checkbox"/>	<input checked="" type="checkbox"/>	<input type="checkbox"/>	<input type="checkbox"/>
6.2 - Numero piani	<input type="checkbox"/>	<input type="checkbox"/>	<input checked="" type="checkbox"/>	<input type="checkbox"/>
6.3 - Altezza media	<input type="checkbox"/>	<input type="checkbox"/>	<input checked="" type="checkbox"/>	<input type="checkbox"/>
6.4 - Volume indicativo v.p.p.	<input checked="" type="checkbox"/>	<input checked="" type="checkbox"/>	<input type="checkbox"/>	<input type="checkbox"/>

7 - GRADO DI UTILIZZO

7.1 - Utilizzato	<input type="checkbox"/>
7.2 - Sottoutilizzato	<input checked="" type="checkbox"/>
7.3 - In stato di abbandono	<input type="checkbox"/>

8 - SPAZI DI PERTINENZA

8.1 - Alta qualità	<input type="checkbox"/>
8.2 - Media qualità	<input checked="" type="checkbox"/>
8.3 - Bassa qualità	<input type="checkbox"/>

9 - VINCOLI LEGISLATIVI: Nessuno

10- CATEGORIA DI INTERVENTO PREVISTA DEL PIANO PRECEDENTE:

"B" Risanamento

11 - NOTE:

PROGETTO

12- CATEGORIA DI INTERVENTO PREVISTA

Risanamento

13 - VINCOLI PARTICOLARI

13.1 - Tipo di vincolo:

13.2 - Oggetto di vincolo:

14- CATEGORIA DI INTERVENTO PREVISTA PER GLI SPAZI DI PERTINENZA:

Manutenzione straordinaria

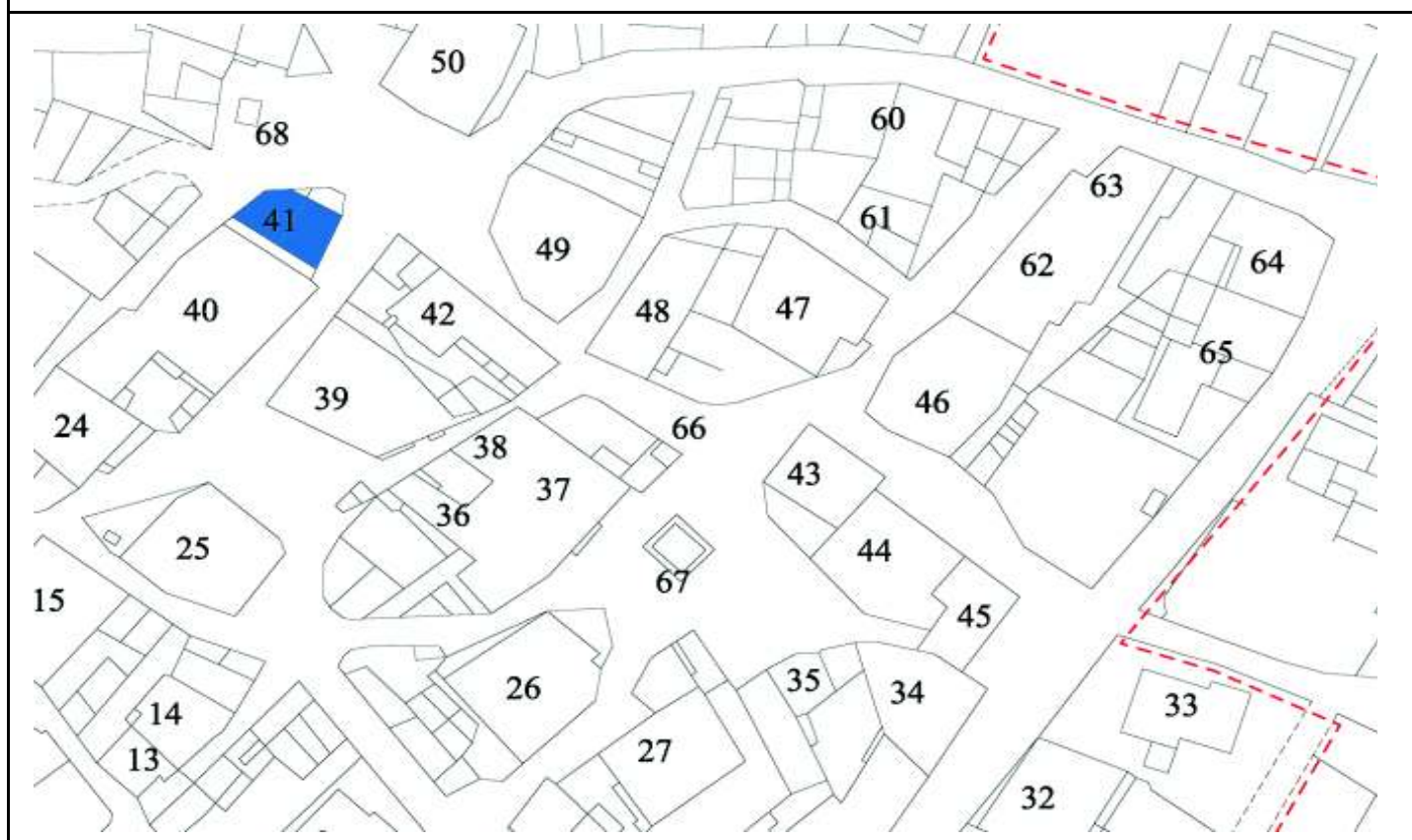
SCHEDA

NUMERO	41	FOGLIO DI MAPPA	11
COMPENSORIO	C8	N. DI PARTICELLA ED.	103/2-103/3
COMUNE AMMINISTRATIVO	Spiazzo	RILIEVO AFTG N.	1
COMUNE CATASTALE	Borzago	DATA RILIEVO	Maggio '98
INDIRIZZO/LOCALITA'	Via Borzago 84	RILEVATORE	G. Gregov



SCALA 1:1000

LEGENDA: - - - - - Perimetro Centro Storico



INDAGINE URBANISTICA ED EDILIZIA CENTRO STORICO scheda 41

1- TIPOLOGIA FUNZIONALE

1.1 - Edificio prevalentemente residenziale	<input checked="" type="checkbox"/>
1.2 - Edificio produttivo	<input type="checkbox"/>
1.3 - Edificio speciale	<input type="checkbox"/>
1.4 - Stalle	<input type="checkbox"/>
1.5 - Baita	<input type="checkbox"/>
1.6 - Malga	<input type="checkbox"/>
1.7 - Deposito - Rustico	<input type="checkbox"/>

2 - EPOCA DI COSTRUZIONE

2.1 - Ant. 1860	<input type="checkbox"/>
2.2 - Dal 1860 al 1939	<input checked="" type="checkbox"/>
2.3 - Post. 1939	<input type="checkbox"/>

3 - TIPOLOGIA ARCHITETTONICA STORICA

3.1 - Alta definizione	<input type="checkbox"/>
3.2 - Media definizione	<input checked="" type="checkbox"/>
3.3 - Bassa definizione	<input type="checkbox"/>
3.4 - Nessuna definizione	<input type="checkbox"/>

4 - PERMANENZA DEI CARATTERI FORMALI TRADIZIONALI

4.1 - Volumetrici originali	<input type="checkbox"/>	<input checked="" type="checkbox"/>	<input type="checkbox"/>
4.2 - Costruttivi	<input type="checkbox"/>	<input checked="" type="checkbox"/>	<input type="checkbox"/>
4.3 - Complementari	<input type="checkbox"/>	<input checked="" type="checkbox"/>	<input type="checkbox"/>
4.4 - Decorativi	<input type="checkbox"/>	<input checked="" type="checkbox"/>	<input type="checkbox"/>

TOTALE

☐

5 - DEGRADO

5.1 - Nullo	<input type="checkbox"/>
5.2 - Medio	<input checked="" type="checkbox"/>
5.3 - Elevato	<input type="checkbox"/>

6 - CARATTERI DIMENSIONALI

6.1 - Superficie	<input type="checkbox"/>	<input type="checkbox"/>	<input checked="" type="checkbox"/>	<input checked="" type="checkbox"/>
6.2 - Numero piani	<input type="checkbox"/>	<input type="checkbox"/>	<input type="checkbox"/>	<input checked="" type="checkbox"/>
6.3 - Altezza media	<input type="checkbox"/>	<input type="checkbox"/>	<input type="checkbox"/>	<input checked="" type="checkbox"/>
6.4 - Volume indicativo v.p.p.	<input checked="" type="checkbox"/>	<input checked="" type="checkbox"/>	<input checked="" type="checkbox"/>	<input checked="" type="checkbox"/>

7 - GRADO DI UTILIZZO

7.1 - Utilizzato	<input type="checkbox"/>
7.2 - Sottoutilizzato	<input checked="" type="checkbox"/>
7.3 - In stato di abbandono	<input type="checkbox"/>

8 - SPAZI DI PERTINENZA

8.1 - Alta qualità	<input type="checkbox"/>
8.2 - Media qualità	<input checked="" type="checkbox"/>
8.3 - Bassa qualità	<input type="checkbox"/>

9 - VINCOLI LEGISLATIVI: Nessuno

10- CATEGORIA DI INTERVENTO PREVISTA DEL PIANO PRECEDENTE:

"B" Risanamento

11 - NOTE:

PROGETTO

12- CATEGORIA DI INTERVENTO PREVISTA

Risanamento

13 - VINCOLI PARTICOLARI

13.1 - Tipo di vincolo:

13.2 - Oggetto di vincolo:

14- CATEGORIA DI INTERVENTO PREVISTA PER GLI SPAZI DI PERTINENZA:

Manutenzione straordinaria

SCHEDA

NUMERO	42	FOGLIO DI MAPPA	11
COMPENSORIO	C8	N. DI PARTICELLA ED.	105
COMUNE AMMINISTRATIVO	Spiazzo	RILIEVO AFTG N.	1
COMUNE CATASTALE	Borzago	DATA RILIEVO	Maggio '98
INDIRIZZO/LOCALITA'	Via Borzago 85	RILEVATORE	G. Gregov



SCALA 1:1000

LEGENDA: - - - - - Perimetro Centro Storico



INDAGINE URBANISTICA ED EDILIZIA CENTRO STORICO scheda 42

1- TIPOLOGIA FUNZIONALE

1.1 - Edificio prevalentemente residenziale	<input checked="" type="checkbox"/>
1.2 - Edificio produttivo	<input type="checkbox"/>
1.3 - Edificio speciale	<input type="checkbox"/>
1.4 - Stalle	<input type="checkbox"/>
1.5 - Baita	<input type="checkbox"/>
1.6 - Malga	<input type="checkbox"/>
1.7 - Deposito - Rustico	<input type="checkbox"/>

2 - EPOCA DI COSTRUZIONE

2.1 - Ant. 1860	<input checked="" type="checkbox"/>
2.2 - Dal 1860 al 1939	<input checked="" type="checkbox"/>
2.3 - Post. 1939	<input checked="" type="checkbox"/>

3 - TIPOLOGIA ARCHITETTONICA STORICA

3.1 - Alta definizione	<input checked="" type="checkbox"/>
3.2 - Media definizione	<input checked="" type="checkbox"/>
3.3 - Bassa definizione	<input checked="" type="checkbox"/>
3.4 - Nessuna definizione	<input type="checkbox"/>

4 - PERMANENZA DEI CARATTERI FORMALI TRADIZIONALI

4.1 - Volumetrici originali	<input checked="" type="checkbox"/>	<input checked="" type="checkbox"/>	<input checked="" type="checkbox"/>
4.2 - Costruttivi	<input checked="" type="checkbox"/>	<input checked="" type="checkbox"/>	<input checked="" type="checkbox"/>
4.3 - Complementari	<input checked="" type="checkbox"/>	<input checked="" type="checkbox"/>	<input checked="" type="checkbox"/>
4.4 - Decorativi	<input checked="" type="checkbox"/>	<input checked="" type="checkbox"/>	<input checked="" type="checkbox"/>

TOTALE

☒ ☒

5 - DEGRADO

5.1 - Nullo	<input type="checkbox"/>
5.2 - Medio	<input type="checkbox"/>
5.3 - Elevato	<input checked="" type="checkbox"/>

6 - CARATTERI DIMENSIONALI

6.1 - Superficie	<input type="checkbox"/>	<input checked="" type="checkbox"/>	<input checked="" type="checkbox"/>	<input checked="" type="checkbox"/>
6.2 - Numero piani	<input type="checkbox"/>	<input type="checkbox"/>	<input checked="" type="checkbox"/>	<input checked="" type="checkbox"/>
6.3 - Altezza media	<input type="checkbox"/>	<input type="checkbox"/>	<input checked="" type="checkbox"/>	<input checked="" type="checkbox"/>
6.4 - Volume indicativo v.p.p.	<input checked="" type="checkbox"/>	<input checked="" type="checkbox"/>	<input checked="" type="checkbox"/>	<input checked="" type="checkbox"/>

7 - GRADO DI UTILIZZO

7.1 - Utilizzato	<input type="checkbox"/>
7.2 - Sottoutilizzato	<input checked="" type="checkbox"/>
7.3 - In stato di abbandono	<input type="checkbox"/>

8 - SPAZI DI PERTINENZA

8.1 - Alta qualità	<input type="checkbox"/>
8.2 - Media qualità	<input type="checkbox"/>
8.3 - Bassa qualità	<input checked="" type="checkbox"/>

9 - VINCOLI LEGISLATIVI: Nessuno

10- CATEGORIA DI INTERVENTO PREVISTA DEL PIANO PRECEDENTE:

"B" Risanamento

11 - NOTE:

PROGETTO

12- CATEGORIA DI INTERVENTO PREVISTA

Ristrutturazione

13 - VINCOLI PARTICOLARI

13.1 - Tipo di vincolo:

13.2 - Oggetto di vincolo:

14- CATEGORIA DI INTERVENTO PREVISTA PER GLI SPAZI DI PERTINENZA:

Manutenzione straordinaria

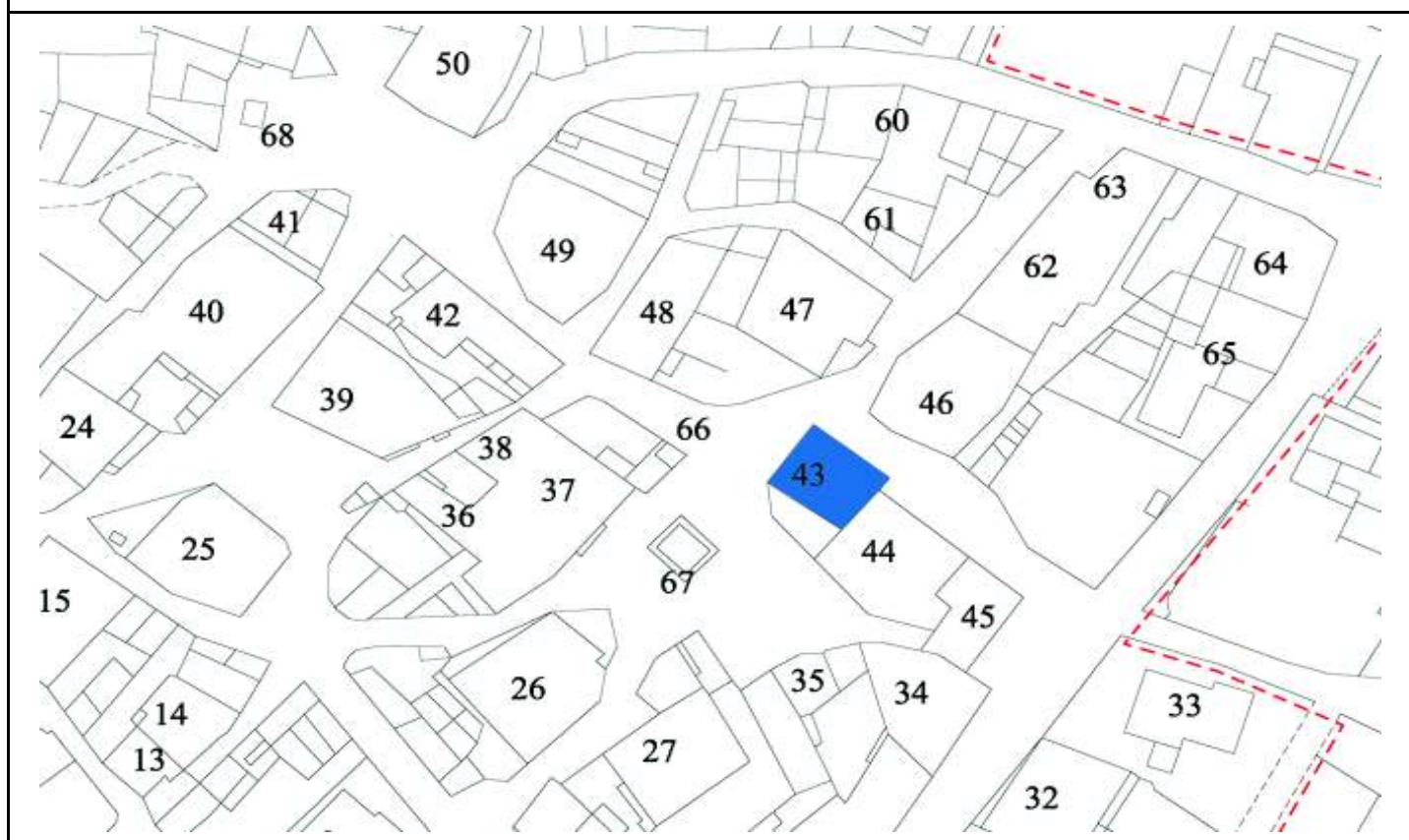
SCHEDA

NUMERO	43	FOGLIO DI MAPPA	11
COMPENSORIO	C8	N. DI PARTICELLA ED.	664/1
COMUNE AMMINISTRATIVO	Spiazzo	RILIEVO AFTG N.	1
COMUNE CATASTALE	Borzago	DATA RILIEVO	Maggio '98
INDIRIZZO/LOCALITA'	Via Borzago 93	RILEVATORE	G. Gregov



SCALA 1:1000

LEGENDA: - - - - - Perimetro Centro Storico



INDAGINE URBANISTICA ED EDILIZIA CENTRO STORICO scheda 43

1- TIPOLOGIA FUNZIONALE

1.1 - Edificio prevalentemente residenziale	<input type="checkbox"/>
1.2 - Edificio produttivo	<input type="checkbox"/>
1.3 - Edificio speciale	<input checked="" type="checkbox"/>
1.4 - Stalle	<input type="checkbox"/>
1.5 - Baita	<input type="checkbox"/>
1.6 - Malga	<input type="checkbox"/>
1.7 - Deposito - Rustico	<input type="checkbox"/>

2 - EPOCA DI COSTRUZIONE

2.1 - Ant. 1860	<input type="checkbox"/>
2.2 - Dal 1860 al 1939	<input checked="" type="checkbox"/>
2.3 - Post. 1939	<input type="checkbox"/>

3 - TIPOLOGIA ARCHITETTONICA STORICA

3.1 - Alta definizione	<input type="checkbox"/>
3.2 - Media definizione	<input checked="" type="checkbox"/>
3.3 - Bassa definizione	<input type="checkbox"/>
3.4 - Nessuna definizione	<input type="checkbox"/>

4 - PERMANENZA DEI CARATTERI FORMALI TRADIZIONALI

4.1 - Volumetrici originali	<input type="checkbox"/>	<input checked="" type="checkbox"/>	<input type="checkbox"/>
4.2 - Costruttivi	<input type="checkbox"/>	<input checked="" type="checkbox"/>	<input type="checkbox"/>
4.3 - Complementari	<input type="checkbox"/>	<input checked="" type="checkbox"/>	<input type="checkbox"/>
4.4 - Decorativi	<input type="checkbox"/>	<input checked="" type="checkbox"/>	<input type="checkbox"/>

TOTALE

☒ 7

5 - DEGRADO

5.1 - Nullo	<input type="checkbox"/>
5.2 - Medio	<input checked="" type="checkbox"/>
5.3 - Elevato	<input type="checkbox"/>

6 - CARATTERI DIMENSIONALI

6.1 - Superficie	<input type="checkbox"/>	<input checked="" type="checkbox"/>	<input checked="" type="checkbox"/>	<input type="checkbox"/>
6.2 - Numero piani	<input type="checkbox"/>	<input type="checkbox"/>	<input type="checkbox"/>	<input checked="" type="checkbox"/>
6.3 - Altezza media	<input type="checkbox"/>	<input type="checkbox"/>	<input type="checkbox"/>	<input checked="" type="checkbox"/>
6.4 - Volume indicativo v.p.p.	<input checked="" type="checkbox"/>	<input checked="" type="checkbox"/>	<input checked="" type="checkbox"/>	<input type="checkbox"/>

7 - GRADO DI UTILIZZO

7.1 - Utilizzato	<input type="checkbox"/>
7.2 - Sottoutilizzato	<input checked="" type="checkbox"/>
7.3 - In stato di abbandono	<input type="checkbox"/>

8 - SPAZI DI PERTINENZA

8.1 - Alta qualità	<input type="checkbox"/>
8.2 - Media qualità	<input checked="" type="checkbox"/>
8.3 - Bassa qualità	<input type="checkbox"/>

9 - VINCOLI LEGISLATIVI: Nessuno

10- CATEGORIA DI INTERVENTO PREVISTA DEL PIANO PRECEDENTE:

"C" Ristrutturazione totale

11 - NOTE:

PROGETTO

12- CATEGORIA DI INTERVENTO PREVISTA

Demolizione e ricostruzione con sopraelevazione di mezzo piano

13 - VINCOLI PARTICOLARI

13.1 - Tipo di vincolo:

13.2 - Oggetto di vincolo:

14- CATEGORIA DI INTERVENTO PREVISTA PER GLI SPAZI DI PERTINENZA:

Nessuna: non si rileva nessun spazio di pertinenza

SCHEDA

NUMERO	44	FOGLIO DI MAPPA	16
COMPENSORIO	C8	N. DI PARTICELLA ED.	
COMUNE AMMINISTRATIVO	Spiazzo	RILIEVO AFTG N.	1
COMUNE CATASTALE	Borzago	DATA RILIEVO	Giugno '98
INDIRIZZO/LOCALITA'	Via Borzago	RILEVATORE	G. Gregov



SCALA

1:2000

LEGENDA:

--- Perimetro Centro Storico



INDAGINE URBANISTICA ED EDILIZIA CENTRO STORICO scheda 44

1- TIPOLOGIA FUNZIONALE

1.1 - Edificio prevalentemente residenziale	<input checked="" type="checkbox"/>
1.2 - Edificio produttivo	<input type="checkbox"/>
1.3 - Edificio speciale	<input type="checkbox"/>
1.4 - Stalle	<input type="checkbox"/>
1.5 - Baita	<input type="checkbox"/>
1.6 - Malga	<input type="checkbox"/>
1.7 - Deposito - Rustico	<input type="checkbox"/>

2 - EPOCA DI COSTRUZIONE

2.1 - Ant. 1860	<input type="checkbox"/>
2.2 - Dal 1860 al 1939	<input checked="" type="checkbox"/>
2.3 - Post. 1939	<input type="checkbox"/>

3 - TIPOLOGIA ARCHITETTONICA STORICA

3.1 - Alta definizione	<input type="checkbox"/>
3.2 - Media definizione	<input checked="" type="checkbox"/>
3.3 - Bassa definizione	<input type="checkbox"/>
3.4 - Nessuna definizione	<input type="checkbox"/>

4 - PERMANENZA DEI CARATTERI FORMALI TRADIZIONALI

4.1 - Volumetrici originali	<input type="checkbox"/>	<input checked="" type="checkbox"/>	<input type="checkbox"/>
4.2 - Costruttivi	<input type="checkbox"/>	<input checked="" type="checkbox"/>	<input type="checkbox"/>
4.3 - Complementari	<input type="checkbox"/>	<input checked="" type="checkbox"/>	<input type="checkbox"/>
4.4 - Decorativi	<input type="checkbox"/>	<input checked="" type="checkbox"/>	<input type="checkbox"/>

TOTALE

☒ 1 ☒ 5

5 - DEGRADO

5.1 - Nullo	<input checked="" type="checkbox"/>
5.2 - Medio	<input type="checkbox"/>
5.3 - Elevato	<input type="checkbox"/>

6 - CARATTERI DIMENSIONALI

6.1 - Superficie	<input type="checkbox"/>	<input checked="" type="checkbox"/>	<input checked="" type="checkbox"/>	<input checked="" type="checkbox"/>
6.2 - Numero piani	<input type="checkbox"/>	<input type="checkbox"/>	<input type="checkbox"/>	<input checked="" type="checkbox"/>
6.3 - Altezza media	<input type="checkbox"/>	<input type="checkbox"/>	<input checked="" type="checkbox"/>	<input checked="" type="checkbox"/>
6.4 - Volume indicativo v.p.p.	<input checked="" type="checkbox"/>	<input checked="" type="checkbox"/>	<input checked="" type="checkbox"/>	<input checked="" type="checkbox"/>

7 - GRADO DI UTILIZZO

7.1 - Utilizzato	<input checked="" type="checkbox"/>
7.2 - Sottoutilizzato	<input type="checkbox"/>
7.3 - In stato di abbandono	<input type="checkbox"/>

8 - SPAZI DI PERTINENZA

8.1 - Alta qualità	<input type="checkbox"/>
8.2 - Media qualità	<input type="checkbox"/>
8.3 - Bassa qualità	<input checked="" type="checkbox"/>

9 - VINCOLI LEGISLATIVI: Nessuno

10- CATEGORIA DI INTERVENTO PREVISTA DEL PIANO PRECEDENTE:

"B1" risanamento con sopraelevazione di mezzo piano

11 - NOTE:

PROGETTO

12- CATEGORIA DI INTERVENTO PREVISTA

Risanamento

13 - VINCOLI PARTICOLARI

13.1 - Tipo di vincolo:

13.2 - Oggetto di vincolo:

14- CATEGORIA DI INTERVENTO PREVISTA PER GLI SPAZI DI PERTINENZA:

Manutenzione straordinaria

SCHEDA

NUMERO	45	FOGLIO DI MAPPA	16
COMPENSORIO	C8	N. DI PARTICELLA ED.	
COMUNE AMMINISTRATIVO	Spiazzo	RILIEVO AFTG N.	1
COMUNE CATASTALE	Borzago	DATA RILIEVO	Giugno '98
INDIRIZZO/LOCALITA'	Via Borzago	RILEVATORE	G. Gregov



SCALA 1:2000

LEGENDA: - - - - - Perimetro Centro Storico



INDAGINE URBANISTICA ED EDILIZIA CENTRO STORICO scheda 45

1- TIPOLOGIA FUNZIONALE

1.1 - Edificio prevalentemente residenziale	<input checked="" type="checkbox"/>
1.2 - Edificio produttivo	<input type="checkbox"/>
1.3 - Edificio speciale	<input type="checkbox"/>
1.4 - Stalle	<input type="checkbox"/>
1.5 - Baita	<input type="checkbox"/>
1.6 - Malga	<input type="checkbox"/>
1.7 - Deposito - Rustico	<input type="checkbox"/>

2 - EPOCA DI COSTRUZIONE

2.1 - Ant. 1860	<input type="checkbox"/>
2.2 - Dal 1860 al 1939	<input checked="" type="checkbox"/>
2.3 - Post. 1939	<input type="checkbox"/>

3 - TIPOLOGIA ARCHITETTONICA STORICA

3.1 - Alta definizione	<input type="checkbox"/>
3.2 - Media definizione	<input checked="" type="checkbox"/>
3.3 - Bassa definizione	<input type="checkbox"/>
3.4 - Nessuna definizione	<input type="checkbox"/>

4 - PERMANENZA DEI CARATTERI FORMALI TRADIZIONALI

4.1 - Volumetrici originali	<input type="checkbox"/>	<input type="checkbox"/>	<input type="checkbox"/>
4.2 - Costruttivi	<input type="checkbox"/>	<input type="checkbox"/>	<input type="checkbox"/>
4.3 - Complementari	<input type="checkbox"/>	<input type="checkbox"/>	<input type="checkbox"/>
4.4 - Decorativi	<input type="checkbox"/>	<input type="checkbox"/>	<input type="checkbox"/>

TOTALE

☐ ☒

5 - DEGRADO

5.1 - Nullo	<input checked="" type="checkbox"/>
5.2 - Medio	<input type="checkbox"/>
5.3 - Elevato	<input type="checkbox"/>

6 - CARATTERI DIMENSIONALI

6.1 - Superficie	<input type="checkbox"/>	<input type="checkbox"/>	<input type="checkbox"/>	<input type="checkbox"/>
6.2 - Numero piani	<input type="checkbox"/>	<input type="checkbox"/>	<input type="checkbox"/>	<input type="checkbox"/>
6.3 - Altezza media	<input type="checkbox"/>	<input type="checkbox"/>	<input type="checkbox"/>	<input type="checkbox"/>
6.4 - Volume indicativo v.p.p.	<input type="checkbox"/>	<input type="checkbox"/>	<input type="checkbox"/>	<input type="checkbox"/>

7 - GRADO DI UTILIZZO

7.1 - Utilizzato	<input checked="" type="checkbox"/>
7.2 - Sottoutilizzato	<input type="checkbox"/>
7.3 - In stato di abbandono	<input type="checkbox"/>

8 - SPAZI DI PERTINENZA

8.1 - Alta qualità	<input type="checkbox"/>
8.2 - Media qualità	<input type="checkbox"/>
8.3 - Bassa qualità	<input checked="" type="checkbox"/>

9 - VINCOLI LEGISLATIVI: Nessuno

10- CATEGORIA DI INTERVENTO PREVISTA DEL PIANO PRECEDENTE:

"B" Risanamento

11 - NOTE:

PROGETTO

12- CATEGORIA DI INTERVENTO PREVISTA

Risanamento

13 - VINCOLI PARTICOLARI

13.1 - Tipo di vincolo:

13.2 - Oggetto di vincolo:

14- CATEGORIA DI INTERVENTO PREVISTA PER GLI SPAZI DI PERTINENZA:

Manutenzione straordinaria

SCHEDA

NUMERO	46	FOGLIO DI MAPPA	11
COMPENSORIO	C8	N. DI PARTICELLA ED.	250
COMUNE AMMINISTRATIVO	Spiazzo	RILIEVO AFTG N.	1
COMUNE CATASTALE	Borzago	DATA RILIEVO	Maggio '98
INDIRIZZO/LOCALITA'	Via Borzago 106/a	RILEVATORE	G. Gregov



SCALA 1:1000

LEGENDA: - - - - - Perimetro Centro Storico



INDAGINE URBANISTICA ED EDILIZIA CENTRO STORICO scheda 46

1- TIPOLOGIA FUNZIONALE

1.1 - Edificio prevalentemente residenziale	<input checked="" type="checkbox"/>
1.2 - Edificio produttivo	<input type="checkbox"/>
1.3 - Edificio speciale	<input type="checkbox"/>
1.4 - Stalle	<input type="checkbox"/>
1.5 - Baita	<input type="checkbox"/>
1.6 - Malga	<input type="checkbox"/>
1.7 - Deposito - Rustico	<input type="checkbox"/>

2 - EPOCA DI COSTRUZIONE

2.1 - Ant. 1860	<input type="checkbox"/>
2.2 - Dal 1860 al 1939	<input checked="" type="checkbox"/>
2.3 - Post. 1939	<input type="checkbox"/>

3 - TIPOLOGIA ARCHITETTONICA STORICA

3.1 - Alta definizione	<input type="checkbox"/>
3.2 - Media definizione	<input checked="" type="checkbox"/>
3.3 - Bassa definizione	<input type="checkbox"/>
3.4 - Nessuna definizione	<input type="checkbox"/>

4 - PERMANENZA DEI CARATTERI FORMALI TRADIZIONALI

4.1 - Volumetrici originali	<input type="checkbox"/>	<input checked="" type="checkbox"/>	<input type="checkbox"/>
4.2 - Costruttivi	<input type="checkbox"/>	<input checked="" type="checkbox"/>	<input type="checkbox"/>
4.3 - Complementari	<input type="checkbox"/>	<input checked="" type="checkbox"/>	<input type="checkbox"/>
4.4 - Decorativi	<input type="checkbox"/>	<input checked="" type="checkbox"/>	<input type="checkbox"/>

TOTALE

☐

5 - DEGRADO

5.1 - Nullo	<input type="checkbox"/>
5.2 - Medio	<input checked="" type="checkbox"/>
5.3 - Elevato	<input type="checkbox"/>

6 - CARATTERI DIMENSIONALI

6.1 - Superficie	<input type="checkbox"/>	<input checked="" type="checkbox"/>	<input type="checkbox"/>	<input checked="" type="checkbox"/>
6.2 - Numero piani	<input type="checkbox"/>	<input type="checkbox"/>	<input type="checkbox"/>	<input checked="" type="checkbox"/>
6.3 - Altezza media	<input type="checkbox"/>	<input type="checkbox"/>	<input type="checkbox"/>	<input checked="" type="checkbox"/>
6.4 - Volume indicativo v.p.p.	<input checked="" type="checkbox"/>	<input checked="" type="checkbox"/>	<input checked="" type="checkbox"/>	<input checked="" type="checkbox"/>

7 - GRADO DI UTILIZZO

7.1 - Utilizzato	<input type="checkbox"/>
7.2 - Sottoutilizzato	<input checked="" type="checkbox"/>
7.3 - In stato di abbandono	<input type="checkbox"/>

8 - SPAZI DI PERTINENZA

8.1 - Alta qualità	<input type="checkbox"/>
8.2 - Media qualità	<input checked="" type="checkbox"/>
8.3 - Bassa qualità	<input type="checkbox"/>

9 - VINCOLI LEGISLATIVI: Nessuno

10- CATEGORIA DI INTERVENTO PREVISTA DEL PIANO PRECEDENTE:

"B" Risanamento

11 - NOTE:

PROGETTO

12- CATEGORIA DI INTERVENTO PREVISTA

Risanamento
con sopraelevazione di mezzo piano

13 - VINCOLI PARTICOLARI

13.1 - Tipo di vincolo:

13.2 - Oggetto di vincolo:

14- CATEGORIA DI INTERVENTO PREVISTA PER GLI SPAZI DI PERTINENZA:

Manutenzione straordinaria

SCHEDA

NUMERO	47	FOGLIO DI MAPPA	11
COMPENSORIO	C8	N. DI PARTICELLA ED.	319
COMUNE AMMINISTRATIVO	Spiazzo	RILIEVO AFTG N.	1
COMUNE CATASTALE	Borzago	DATA RILIEVO	Maggio '98
INDIRIZZO/LOCALITA'	Via Borzago 106	RILEVATORE	G. Gregov



SCALA 1:1000

LEGENDA: - - - - - Perimetro Centro Storico



INDAGINE URBANISTICA ED EDILIZIA CENTRO STORICO scheda 47

1- TIPOLOGIA FUNZIONALE

1.1 - Edificio prevalentemente residenziale	<input checked="" type="checkbox"/>
1.2 - Edificio produttivo	<input type="checkbox"/>
1.3 - Edificio speciale	<input type="checkbox"/>
1.4 - Stalle	<input type="checkbox"/>
1.5 - Baita	<input type="checkbox"/>
1.6 - Malga	<input type="checkbox"/>
1.7 - Deposito - Rustico	<input checked="" type="checkbox"/>

2 - EPOCA DI COSTRUZIONE

2.1 - Ant. 1860	<input type="checkbox"/>
2.2 - Dal 1860 al 1939	<input checked="" type="checkbox"/>
2.3 - Post. 1939	<input type="checkbox"/>

3 - TIPOLOGIA ARCHITETTONICA STORICA

3.1 - Alta definizione	<input type="checkbox"/>
3.2 - Media definizione	<input checked="" type="checkbox"/>
3.3 - Bassa definizione	<input type="checkbox"/>
3.4 - Nessuna definizione	<input type="checkbox"/>

4 - PERMANENZA DEI CARATTERI FORMALI TRADIZIONALI

4.1 - Volumetrici originali	<input type="checkbox"/>	<input type="checkbox"/>	<input type="checkbox"/>
4.2 - Costruttivi	<input type="checkbox"/>	<input type="checkbox"/>	<input type="checkbox"/>
4.3 - Complementari	<input type="checkbox"/>	<input type="checkbox"/>	<input type="checkbox"/>
4.4 - Decorativi	<input type="checkbox"/>	<input type="checkbox"/>	<input type="checkbox"/>

TOTALE

☐ 1 ☐ 5

5 - DEGRADO

5.1 - Nullo	<input type="checkbox"/>
5.2 - Medio	<input checked="" type="checkbox"/>
5.3 - Elevato	<input type="checkbox"/>

6 - CARATTERI DIMENSIONALI

6.1 - Superficie	<input type="checkbox"/>	<input type="checkbox"/>	<input type="checkbox"/>	<input type="checkbox"/>
6.2 - Numero piani	<input type="checkbox"/>	<input type="checkbox"/>	<input type="checkbox"/>	<input type="checkbox"/>
6.3 - Altezza media	<input type="checkbox"/>	<input type="checkbox"/>	<input type="checkbox"/>	<input type="checkbox"/>
6.4 - Volume indicativo v.p.p.	<input type="checkbox"/>	<input type="checkbox"/>	<input type="checkbox"/>	<input type="checkbox"/>

7 - GRADO DI UTILIZZO

7.1 - Utilizzato	<input type="checkbox"/>
7.2 - Sottoutilizzato	<input checked="" type="checkbox"/>
7.3 - In stato di abbandono	<input type="checkbox"/>

8 - SPAZI DI PERTINENZA

8.1 - Alta qualità	<input type="checkbox"/>
8.2 - Media qualità	<input checked="" type="checkbox"/>
8.3 - Bassa qualità	<input type="checkbox"/>

9 - VINCOLI LEGISLATIVI: Nessuno

10- CATEGORIA DI INTERVENTO PREVISTA DEL PIANO PRECEDENTE:

"B" Risanamento

11 - NOTE:

PROGETTO

12- CATEGORIA DI INTERVENTO PREVISTA

Ristrutturazione solo retro

13 - VINCOLI PARTICOLARI

Risanamento

13.1 - Tipo di vincolo:
Rifacimento

13.2 - Oggetto di vincolo:
Facciata lato strada

14- CATEGORIA DI INTERVENTO PREVISTA PER GLI SPAZI DI PERTINENZA:

Manutenzione straordinaria

SCHEDA

NUMERO	48	FOGLIO DI MAPPA	11
COMPENSORIO	C8	N. DI PARTICELLA ED.	322
COMUNE AMMINISTRATIVO	Spiazzo	RILIEVO AFTG N.	1
COMUNE CATASTALE	Borzago	DATA RILIEVO	Maggio '98
INDIRIZZO/LOCALITA'	Via Borzago 109	RILEVATORE	G. Gregov



SCALA 1:1000

LEGENDA: - - - - - Perimetro Centro Storico



INDAGINE URBANISTICA ED EDILIZIA CENTRO STORICO scheda 48

1- TIPOLOGIA FUNZIONALE

1.1 - Edificio prevalentemente residenziale	<input checked="" type="checkbox"/>
1.2 - Edificio produttivo	<input type="checkbox"/>
1.3 - Edificio speciale	<input type="checkbox"/>
1.4 - Stalle	<input type="checkbox"/>
1.5 - Baita	<input type="checkbox"/>
1.6 - Malga	<input type="checkbox"/>
1.7 - Deposito - Rustico	<input checked="" type="checkbox"/>

2 - EPOCA DI COSTRUZIONE

2.1 - Ant. 1860	<input type="checkbox"/>
2.2 - Dal 1860 al 1939	<input checked="" type="checkbox"/>
2.3 - Post. 1939	<input type="checkbox"/>

3 - TIPOLOGIA ARCHITETTONICA STORICA

3.1 - Alta definizione	<input type="checkbox"/>
3.2 - Media definizione	<input checked="" type="checkbox"/>
3.3 - Bassa definizione	<input type="checkbox"/>
3.4 - Nessuna definizione	<input type="checkbox"/>

4 - PERMANENZA DEI CARATTERI FORMALI TRADIZIONALI

4.1 - Volumetrici originali	<input checked="" type="checkbox"/>	<input type="checkbox"/>	<input type="checkbox"/>
4.2 - Costruttivi	<input checked="" type="checkbox"/>	<input type="checkbox"/>	<input type="checkbox"/>
4.3 - Complementari	<input checked="" type="checkbox"/>	<input type="checkbox"/>	<input type="checkbox"/>
4.4 - Decorativi	<input checked="" type="checkbox"/>	<input type="checkbox"/>	<input type="checkbox"/>

TOTALE

☒ 1 ☒ 5

5 - DEGRADO

5.1 - Nullo	<input type="checkbox"/>
5.2 - Medio	<input checked="" type="checkbox"/>
5.3 - Elevato	<input type="checkbox"/>

6 - CARATTERI DIMENSIONALI

6.1 - Superficie	<input type="checkbox"/>	<input checked="" type="checkbox"/>	<input checked="" type="checkbox"/>	<input checked="" type="checkbox"/>
6.2 - Numero piani	<input type="checkbox"/>	<input type="checkbox"/>	<input type="checkbox"/>	<input checked="" type="checkbox"/>
6.3 - Altezza media	<input type="checkbox"/>	<input type="checkbox"/>	<input type="checkbox"/>	<input checked="" type="checkbox"/>
6.4 - Volume indicativo v.p.p.	<input checked="" type="checkbox"/>	<input checked="" type="checkbox"/>	<input checked="" type="checkbox"/>	<input checked="" type="checkbox"/>

7 - GRADO DI UTILIZZO

7.1 - Utilizzato	<input type="checkbox"/>
7.2 - Sottoutilizzato	<input checked="" type="checkbox"/>
7.3 - In stato di abbandono	<input type="checkbox"/>

8 - SPAZI DI PERTINENZA

8.1 - Alta qualità	<input type="checkbox"/>
8.2 - Media qualità	<input checked="" type="checkbox"/>
8.3 - Bassa qualità	<input type="checkbox"/>

9 - VINCOLI LEGISLATIVI: Nessuno

10- CATEGORIA DI INTERVENTO PREVISTA DEL PIANO PRECEDENTE:

"B" Risanamento

11 - NOTE:

PROGETTO

12- CATEGORIA DI INTERVENTO PREVISTA

Risanamento

13 - VINCOLI PARTICOLARI

13.1 - Tipo di vincolo:

13.2 - Oggetto di vincolo:

14- CATEGORIA DI INTERVENTO PREVISTA PER GLI SPAZI DI PERTINENZA:

Manutenzione straordinaria

SCHEDA

NUMERO	49	FOGLIO DI MAPPA	11
COMPENSORIO	C8	N. DI PARTICELLA ED.	328
COMUNE AMMINISTRATIVO	Spiazzo	RILIEVO AFTG N.	1
COMUNE CATASTALE	Borzago	DATA RILIEVO	Maggio '98
INDIRIZZO/LOCALITA'	Via Borzago 110	RILEVATORE	G. Gregov



SCALA 1:1000

LEGENDA: - - - - - Perimetro Centro Storico



INDAGINE URBANISTICA ED EDILIZIA CENTRO STORICO scheda 49

1- TIPOLOGIA FUNZIONALE

1.1 - Edificio prevalentemente residenziale	<input checked="" type="checkbox"/>
1.2 - Edificio produttivo	<input type="checkbox"/>
1.3 - Edificio speciale	<input type="checkbox"/>
1.4 - Stalle	<input type="checkbox"/>
1.5 - Baita	<input type="checkbox"/>
1.6 - Malga	<input type="checkbox"/>
1.7 - Deposito - Rustico	<input type="checkbox"/>

2 - EPOCA DI COSTRUZIONE

2.1 - Ant. 1860	<input type="checkbox"/>
2.2 - Dal 1860 al 1939	<input checked="" type="checkbox"/>
2.3 - Post. 1939	<input type="checkbox"/>

3 - TIPOLOGIA ARCHITETTONICA STORICA

3.1 - Alta definizione	<input type="checkbox"/>
3.2 - Media definizione	<input checked="" type="checkbox"/>
3.3 - Bassa definizione	<input type="checkbox"/>
3.4 - Nessuna definizione	<input type="checkbox"/>

4 - PERMANENZA DEI CARATTERI FORMALI TRADIZIONALI

4.1 - Volumetrici originali	<input checked="" type="checkbox"/>	<input type="checkbox"/>	<input type="checkbox"/>
4.2 - Costruttivi	<input checked="" type="checkbox"/>	<input type="checkbox"/>	<input type="checkbox"/>
4.3 - Complementari	<input checked="" type="checkbox"/>	<input type="checkbox"/>	<input type="checkbox"/>
4.4 - Decorativi	<input checked="" type="checkbox"/>	<input type="checkbox"/>	<input type="checkbox"/>

TOTALE

☒ 1 ☒ 5

5 - DEGRADO

5.1 - Nullo	<input checked="" type="checkbox"/>
5.2 - Medio	<input type="checkbox"/>
5.3 - Elevato	<input type="checkbox"/>

6 - CARATTERI DIMENSIONALI

6.1 - Superficie	<input type="checkbox"/>	<input checked="" type="checkbox"/>	<input type="checkbox"/>	<input type="checkbox"/>
6.2 - Numero piani	<input type="checkbox"/>	<input type="checkbox"/>	<input type="checkbox"/>	<input checked="" type="checkbox"/>
6.3 - Altezza media	<input type="checkbox"/>	<input type="checkbox"/>	<input type="checkbox"/>	<input checked="" type="checkbox"/>
6.4 - Volume indicativo v.p.p.	<input checked="" type="checkbox"/>	<input checked="" type="checkbox"/>	<input checked="" type="checkbox"/>	<input type="checkbox"/>

7 - GRADO DI UTILIZZO

7.1 - Utilizzato	<input checked="" type="checkbox"/>
7.2 - Sottoutilizzato	<input type="checkbox"/>
7.3 - In stato di abbandono	<input type="checkbox"/>

8 - SPAZI DI PERTINENZA

8.1 - Alta qualità	<input type="checkbox"/>
8.2 - Media qualità	<input checked="" type="checkbox"/>
8.3 - Bassa qualità	<input type="checkbox"/>

9 - VINCOLI LEGISLATIVI: Nessuno

10- CATEGORIA DI INTERVENTO PREVISTA DEL PIANO PRECEDENTE:

"B" Risanamento

11 - NOTE:

PROGETTO

12- CATEGORIA DI INTERVENTO PREVISTA

Risanamento
con sopraelevazione di mezzo piano

13 - VINCOLI PARTICOLARI

13.1 - Tipo di vincolo:

13.2 - Oggetto di vincolo:

14- CATEGORIA DI INTERVENTO PREVISTA PER GLI SPAZI DI PERTINENZA:

Manutenzione straordinaria

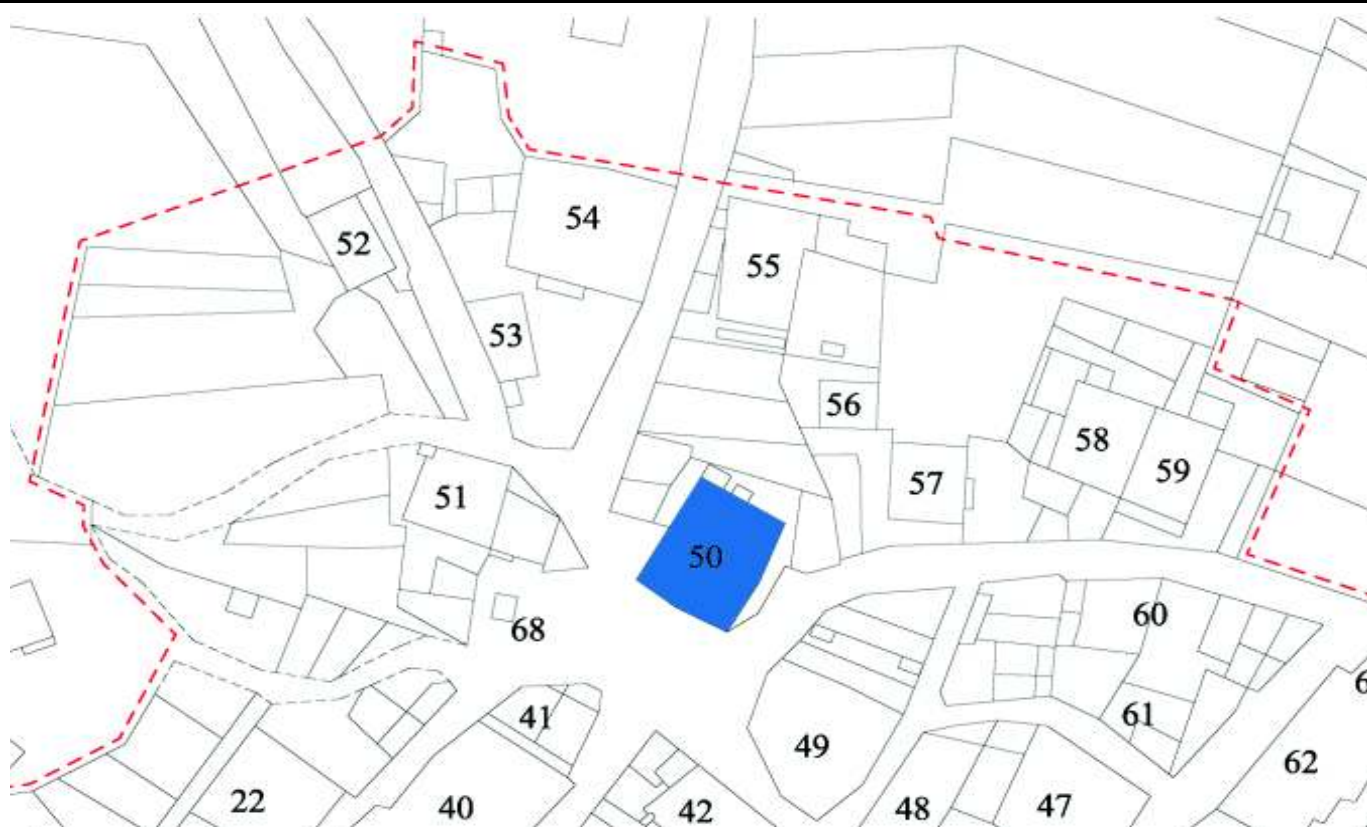
SCHEDA

NUMERO	50	FOGLIO DI MAPPA	11
COMPENSORIO	C8	N. DI PARTICELLA ED.	331
COMUNE AMMINISTRATIVO	Spiazzo	RILIEVO AFTG N.	1
COMUNE CATASTALE	Borzago	DATA RILIEVO	Maggio '98
INDIRIZZO/LOCALITA'	Via Borzago 122	RILEVATORE	G. Gregov



SCALA 1:1000

LEGENDA: - - - - - Perimetro Centro Storico



INDAGINE URBANISTICA ED EDILIZIA CENTRO STORICO scheda 50

1- TIPOLOGIA FUNZIONALE

1.1 - Edificio prevalentemente residenziale	<input checked="" type="checkbox"/>
1.2 - Edificio produttivo	<input type="checkbox"/>
1.3 - Edificio speciale	<input type="checkbox"/>
1.4 - Stalle	<input type="checkbox"/>
1.5 - Baita	<input type="checkbox"/>
1.6 - Malga	<input type="checkbox"/>
1.7 - Deposito - Rustico	<input type="checkbox"/>

2 - EPOCA DI COSTRUZIONE

2.1 - Ant. 1860	<input type="checkbox"/>
2.2 - Dal 1860 al 1939	<input checked="" type="checkbox"/>
2.3 - Post. 1939	<input type="checkbox"/>

3 - TIPOLOGIA ARCHITETTONICA STORICA

3.1 - Alta definizione	<input type="checkbox"/>
3.2 - Media definizione	<input checked="" type="checkbox"/>
3.3 - Bassa definizione	<input type="checkbox"/>
3.4 - Nessuna definizione	<input type="checkbox"/>

4 - PERMANENZA DEI CARATTERI FORMALI TRADIZIONALI

4.1 - Volumetrici originali	<input type="checkbox"/>	<input checked="" type="checkbox"/>	<input type="checkbox"/>
4.2 - Costruttivi	<input type="checkbox"/>	<input checked="" type="checkbox"/>	<input type="checkbox"/>
4.3 - Complementari	<input type="checkbox"/>	<input checked="" type="checkbox"/>	<input type="checkbox"/>
4.4 - Decorativi	<input type="checkbox"/>	<input checked="" type="checkbox"/>	<input type="checkbox"/>

TOTALE

☐ ☒ ☐

5 - DEGRADO

5.1 - Nullo	<input checked="" type="checkbox"/>
5.2 - Medio	<input type="checkbox"/>
5.3 - Elevato	<input type="checkbox"/>

6 - CARATTERI DIMENSIONALI

6.1 - Superficie	<input type="checkbox"/>	<input checked="" type="checkbox"/>	<input type="checkbox"/>	<input checked="" type="checkbox"/>
6.2 - Numero piani	<input type="checkbox"/>	<input type="checkbox"/>	<input type="checkbox"/>	<input checked="" type="checkbox"/>
6.3 - Altezza media	<input type="checkbox"/>	<input type="checkbox"/>	<input type="checkbox"/>	<input checked="" type="checkbox"/>
6.4 - Volume indicativo v.p.p.	<input checked="" type="checkbox"/>	<input checked="" type="checkbox"/>	<input checked="" type="checkbox"/>	<input checked="" type="checkbox"/>

7 - GRADO DI UTILIZZO

7.1 - Utilizzato	<input checked="" type="checkbox"/>
7.2 - Sottoutilizzato	<input type="checkbox"/>
7.3 - In stato di abbandono	<input type="checkbox"/>

8 - SPAZI DI PERTINENZA

8.1 - Alta qualità	<input type="checkbox"/>
8.2 - Media qualità	<input checked="" type="checkbox"/>
8.3 - Bassa qualità	<input type="checkbox"/>

9 - VINCOLI LEGISLATIVI: Nessuno

10- CATEGORIA DI INTERVENTO PREVISTA DEL PIANO PRECEDENTE:

"CP" Ristrutturazione parziale

11 - NOTE:

PROGETTO

12- CATEGORIA DI INTERVENTO PREVISTA

Ristrutturazione

13 - VINCOLI PARTICOLARI

13.1 - Tipo di vincolo:

13.2 - Oggetto di vincolo:

14- CATEGORIA DI INTERVENTO PREVISTA PER GLI SPAZI DI PERTINENZA:

Manutenzione straordinaria

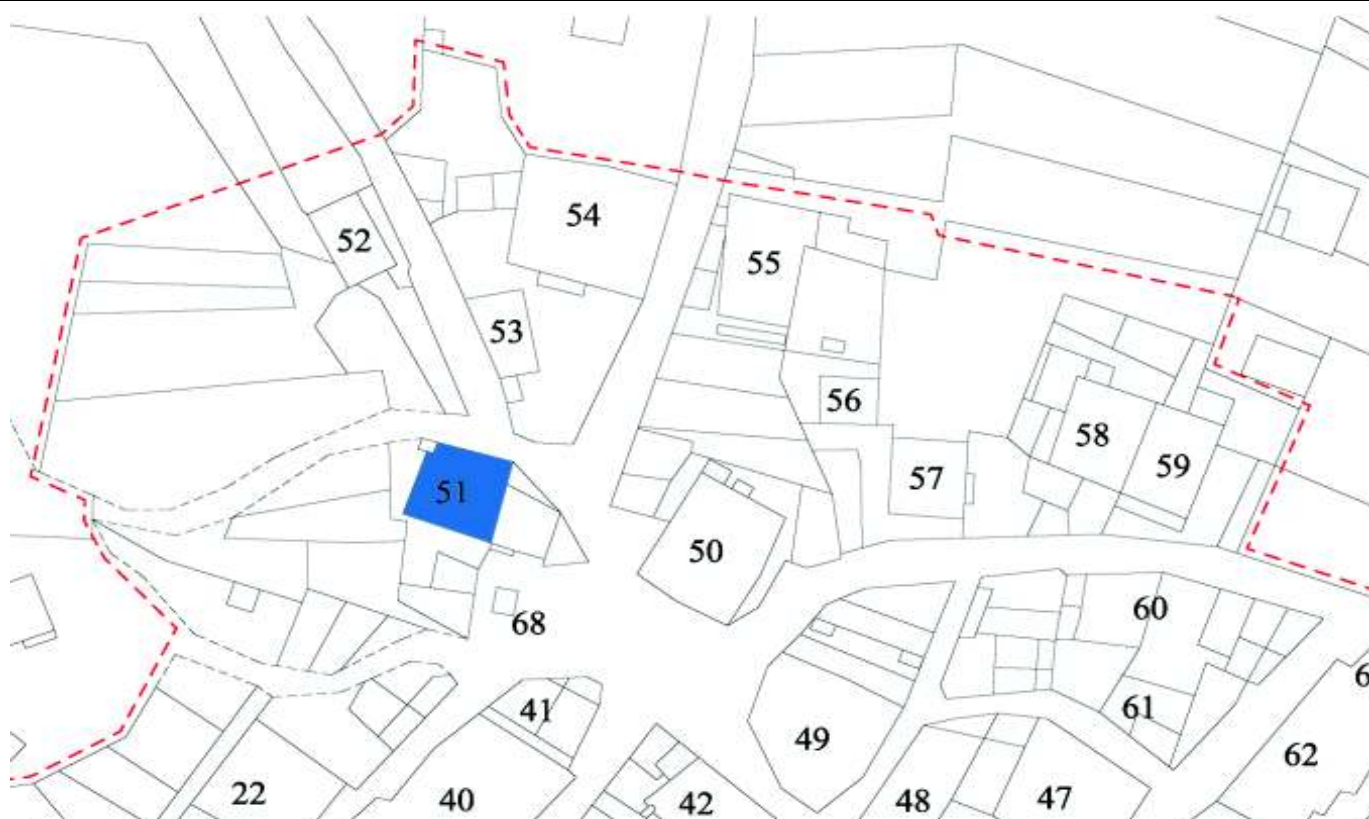
SCHEDA

NUMERO	51	FOGLIO DI MAPPA	11
COMPENSORIO	C8	N. DI PARTICELLA ED.	351
COMUNE AMMINISTRATIVO	Spiazzo	RILIEVO AFTG N.	1
COMUNE CATASTALE	Borzago	DATA RILIEVO	Maggio '98
INDIRIZZO/LOCALITA'	Via Borzago 124	RILEVATORE	G. Gregov



SCALA 1:1000

LEGENDA: - - - - - Perimetro Centro Storico



INDAGINE URBANISTICA ED EDILIZIA CENTRO STORICO scheda 51

1- TIPOLOGIA FUNZIONALE

1.1 - Edificio prevalentemente residenziale	<input checked="" type="checkbox"/>
1.2 - Edificio produttivo	<input type="checkbox"/>
1.3 - Edificio speciale	<input type="checkbox"/>
1.4 - Stalle	<input type="checkbox"/>
1.5 - Baita	<input type="checkbox"/>
1.6 - Malga	<input type="checkbox"/>
1.7 - Deposito - Rustico	<input type="checkbox"/>

2 - EPOCA DI COSTRUZIONE

2.1 - Ant. 1860	<input type="checkbox"/>
2.2 - Dal 1860 al 1939	<input checked="" type="checkbox"/>
2.3 - Post. 1939	<input type="checkbox"/>

3 - TIPOLOGIA ARCHITETTONICA STORICA

3.1 - Alta definizione	<input type="checkbox"/>
3.2 - Media definizione	<input checked="" type="checkbox"/>
3.3 - Bassa definizione	<input type="checkbox"/>
3.4 - Nessuna definizione	<input type="checkbox"/>

4 - PERMANENZA DEI CARATTERI FORMALI TRADIZIONALI

4.1 - Volumetrici originali	<input type="checkbox"/>	<input checked="" type="checkbox"/>	<input type="checkbox"/>
4.2 - Costruttivi	<input type="checkbox"/>	<input checked="" type="checkbox"/>	<input type="checkbox"/>
4.3 - Complementari	<input type="checkbox"/>	<input checked="" type="checkbox"/>	<input type="checkbox"/>
4.4 - Decorativi	<input type="checkbox"/>	<input checked="" type="checkbox"/>	<input type="checkbox"/>

TOTALE

☒ ☒

5 - DEGRADO

5.1 - Nullo	<input checked="" type="checkbox"/>
5.2 - Medio	<input type="checkbox"/>
5.3 - Elevato	<input type="checkbox"/>

6 - CARATTERI DIMENSIONALI

6.1 - Superficie	<input type="checkbox"/>	<input checked="" type="checkbox"/>	<input checked="" type="checkbox"/>	<input type="checkbox"/>
6.2 - Numero piani	<input type="checkbox"/>	<input type="checkbox"/>	<input type="checkbox"/>	<input checked="" type="checkbox"/>
6.3 - Altezza media	<input type="checkbox"/>	<input type="checkbox"/>	<input type="checkbox"/>	<input checked="" type="checkbox"/>
6.4 - Volume indicativo v.p.p.	<input checked="" type="checkbox"/>	<input checked="" type="checkbox"/>	<input checked="" type="checkbox"/>	<input type="checkbox"/>

7 - GRADO DI UTILIZZO

7.1 - Utilizzato	<input type="checkbox"/>
7.2 - Sottoutilizzato	<input checked="" type="checkbox"/>
7.3 - In stato di abbandono	<input type="checkbox"/>

8 - SPAZI DI PERTINENZA

8.1 - Alta qualità	<input type="checkbox"/>
8.2 - Media qualità	<input checked="" type="checkbox"/>
8.3 - Bassa qualità	<input type="checkbox"/>

9 - VINCOLI LEGISLATIVI: Nessuno

10- CATEGORIA DI INTERVENTO PREVISTA DEL PIANO PRECEDENTE:

"CP" Ristrutturazione parziale

11 - NOTE:

PROGETTO

12- CATEGORIA DI INTERVENTO PREVISTA

Ristrutturazione

13 - VINCOLI PARTICOLARI

13.1 - Tipo di vincolo:

13.2 - Oggetto di vincolo:

14- CATEGORIA DI INTERVENTO PREVISTA PER GLI SPAZI DI PERTINENZA:

Manutenzione straordinaria

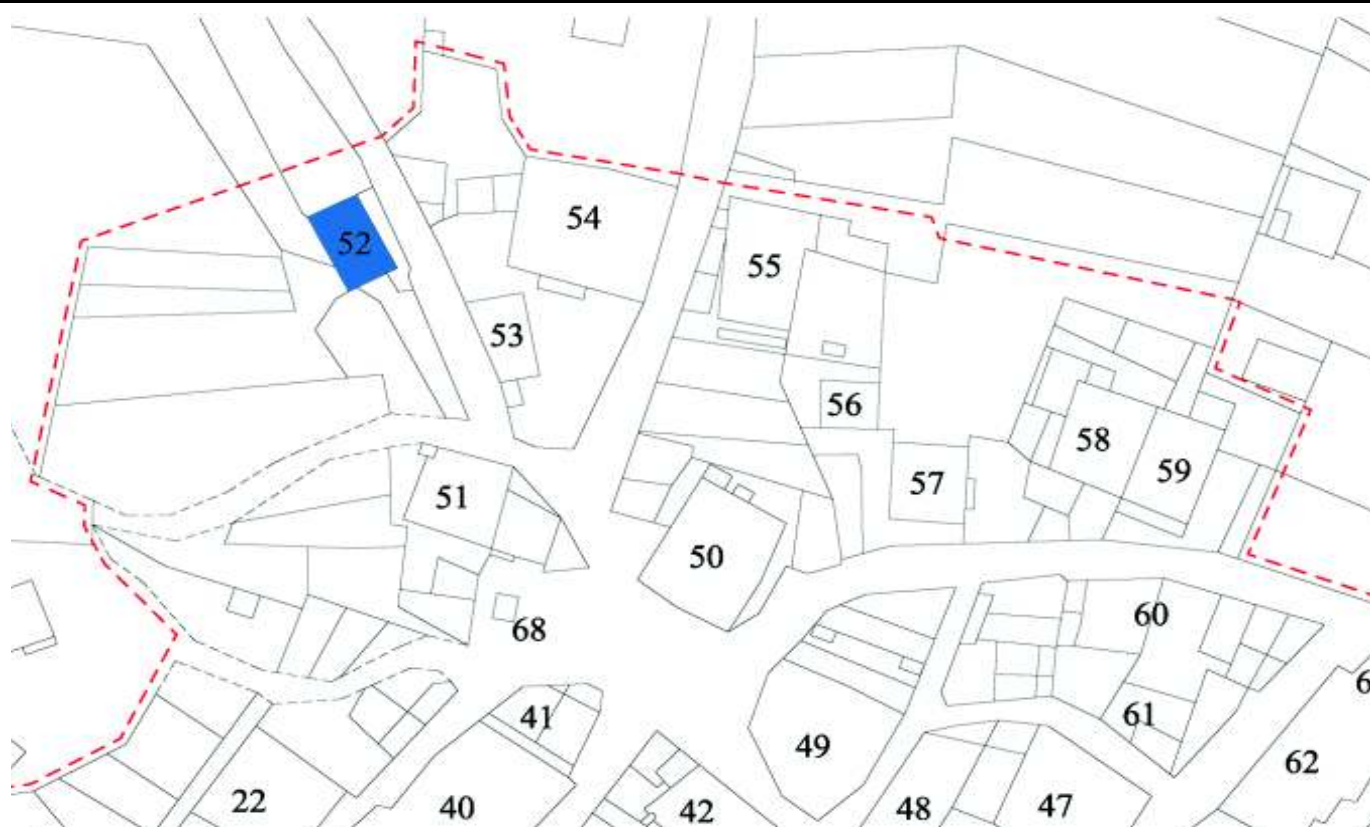
SCHEDA

NUMERO	52	FOGLIO DI MAPPA	16
COMPENSORIO	C8	N. DI PARTICELLA ED.	
COMUNE AMMINISTRATIVO	Spiazzo	RILIEVO AFTG N.	1
COMUNE CATASTALE	Borzago	DATA RILIEVO	Giugno '98
INDIRIZZO/LOCALITA' Via	Borzago	RILEVATORE	G. Gregov



SCALA 1:1000

LEGENDA: - - - - - Perimetro Centro Storico



INDAGINE URBANISTICA ED EDILIZIA CENTRO STORICO scheda 52

1- TIPOLOGIA FUNZIONALE

1.1 - Edificio prevalentemente residenziale	<input type="checkbox"/>
1.2 - Edificio produttivo	<input type="checkbox"/>
1.3 - Edificio speciale	<input type="checkbox"/>
1.4 - Stalle	<input type="checkbox"/>
1.5 - Baita	<input type="checkbox"/>
1.6 - Malga	<input type="checkbox"/>
1.7 - Deposito - Rustico	<input checked="" type="checkbox"/>

2 - EPOCA DI COSTRUZIONE

2.1 - Ant. 1860	<input type="checkbox"/>
2.2 - Dal 1860 al 1939	<input checked="" type="checkbox"/>
2.3 - Post. 1939	<input type="checkbox"/>

3 - TIPOLOGIA ARCHITETTONICA STORICA

3.1 - Alta definizione	<input type="checkbox"/>
3.2 - Media definizione	<input checked="" type="checkbox"/>
3.3 - Bassa definizione	<input type="checkbox"/>
3.4 - Nessuna definizione	<input type="checkbox"/>

4 - PERMANENZA DEI CARATTERI FORMALI TRADIZIONALI

4.1 - Volumetrici originali	<input type="checkbox"/>	<input type="checkbox"/>	<input type="checkbox"/>
4.2 - Costruttivi	<input type="checkbox"/>	<input type="checkbox"/>	<input type="checkbox"/>
4.3 - Complementari	<input type="checkbox"/>	<input type="checkbox"/>	<input type="checkbox"/>
4.4 - Decorativi	<input type="checkbox"/>	<input type="checkbox"/>	<input type="checkbox"/>

TOTALE

☐

5 - DEGRADO

5.1 - Nullo	<input type="checkbox"/>
5.2 - Medio	<input type="checkbox"/>
5.3 - Elevato	<input checked="" type="checkbox"/>

6 - CARATTERI DIMENSIONALI

6.1 - Superficie	<input type="checkbox"/>	<input type="checkbox"/>	<input type="checkbox"/>	<input type="checkbox"/>
6.2 - Numero piani	<input type="checkbox"/>	<input type="checkbox"/>	<input type="checkbox"/>	<input type="checkbox"/>
6.3 - Altezza media	<input type="checkbox"/>	<input type="checkbox"/>	<input type="checkbox"/>	<input type="checkbox"/>
6.4 - Volume indicativo v.p.p.	<input type="checkbox"/>	<input type="checkbox"/>	<input type="checkbox"/>	<input type="checkbox"/>

7 - GRADO DI UTILIZZO

7.1 - Utilizzato	<input type="checkbox"/>
7.2 - Sottoutilizzato	<input type="checkbox"/>
7.3 - In stato di abbandono	<input checked="" type="checkbox"/>

8 - SPAZI DI PERTINENZA

8.1 - Alta qualità	<input type="checkbox"/>
8.2 - Media qualità	<input checked="" type="checkbox"/>
8.3 - Bassa qualità	<input type="checkbox"/>

9 - VINCOLI LEGISLATIVI: Nessuno

10- CATEGORIA DI INTERVENTO PREVISTA DEL PIANO PRECEDENTE:

"B" Risanamento

11 - NOTE:

PROGETTO

12- CATEGORIA DI INTERVENTO PREVISTA

Risanamento

13 - VINCOLI PARTICOLARI

13.1 - Tipo di vincolo:

13.2 - Oggetto di vincolo:

14- CATEGORIA DI INTERVENTO PREVISTA PER GLI SPAZI DI PERTINENZA:

Manutenzione straordinaria

SCHEDA

NUMERO	53	FOGLIO DI MAPPA	11
COMPENSORIO	C8	N. DI PARTICELLA ED.	354
COMUNE AMMINISTRATIVO	Spiazzo	RILIEVO AFTG N.	1
COMUNE CATASTALE	Borzago	DATA RILIEVO	Maggio '98
INDIRIZZO/LOCALITA'	Via Borzago 126	RILEVATORE	G. Gregov

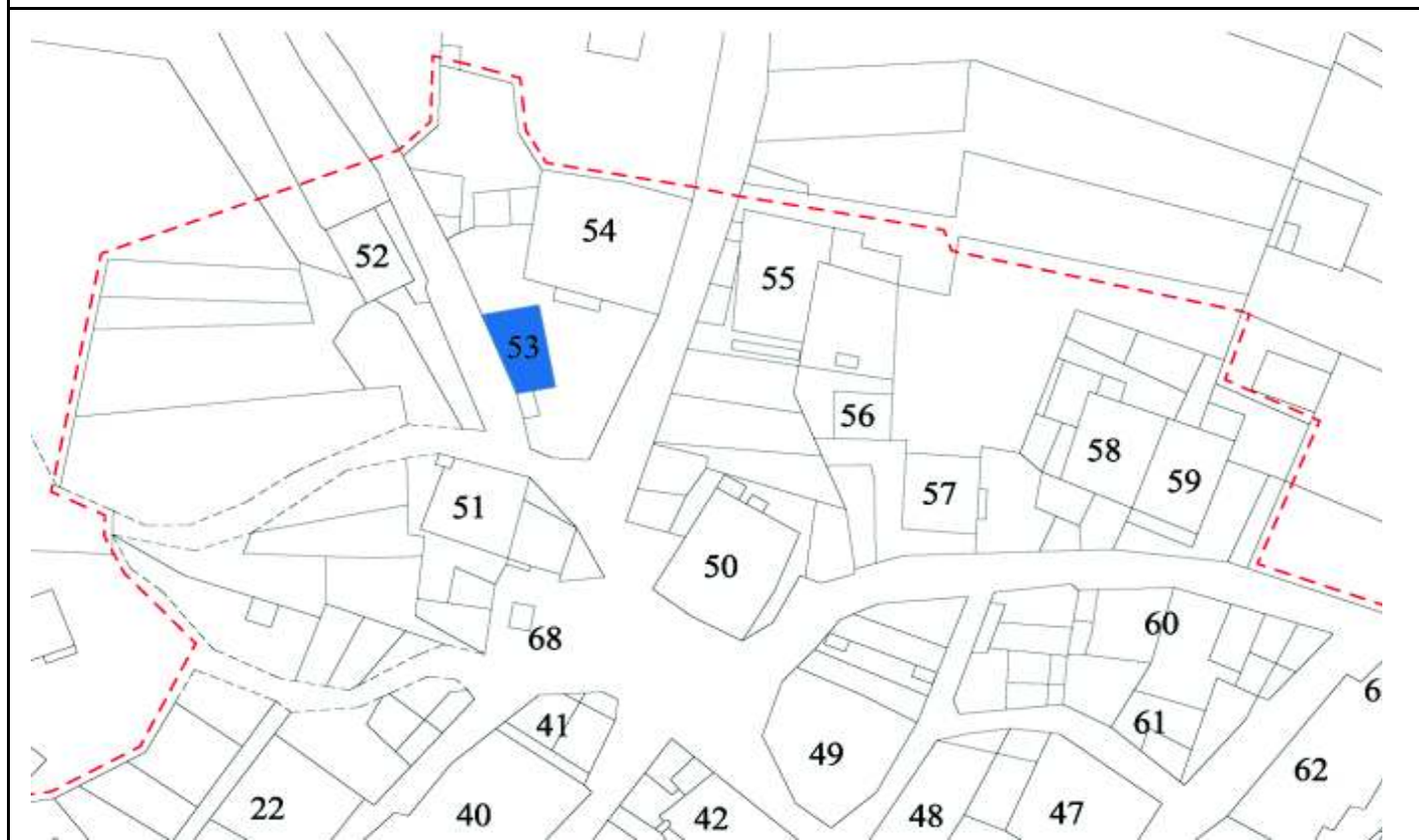


SCALA

1:1000

LEGENDA:

--- Perimetro Centro Storico



INDAGINE URBANISTICA ED EDILIZIA CENTRO STORICO scheda 53

1- TIPOLOGIA FUNZIONALE

1.1 - Edificio prevalentemente residenziale	<input checked="" type="checkbox"/>
1.2 - Edificio produttivo	<input type="checkbox"/>
1.3 - Edificio speciale	<input type="checkbox"/>
1.4 - Stalle	<input type="checkbox"/>
1.5 - Baita	<input type="checkbox"/>
1.6 - Malga	<input type="checkbox"/>
1.7 - Deposito - Rustico	<input type="checkbox"/>

2 - EPOCA DI COSTRUZIONE

2.1 - Ant. 1860	<input type="checkbox"/>
2.2 - Dal 1860 al 1939	<input checked="" type="checkbox"/>
2.3 - Post. 1939	<input type="checkbox"/>

3 - TIPOLOGIA ARCHITETTONICA STORICA

3.1 - Alta definizione	<input type="checkbox"/>
3.2 - Media definizione	<input checked="" type="checkbox"/>
3.3 - Bassa definizione	<input type="checkbox"/>
3.4 - Nessuna definizione	<input type="checkbox"/>

4 - PERMANENZA DEI CARATTERI FORMALI TRADIZIONALI

4.1 - Volumetrici originali	<input type="checkbox"/>	<input checked="" type="checkbox"/>	<input type="checkbox"/>
4.2 - Costruttivi	<input type="checkbox"/>	<input checked="" type="checkbox"/>	<input type="checkbox"/>
4.3 - Complementari	<input type="checkbox"/>	<input checked="" type="checkbox"/>	<input type="checkbox"/>
4.4 - Decorativi	<input type="checkbox"/>	<input checked="" type="checkbox"/>	<input type="checkbox"/>

TOTALE

☐ 1 ☒ 4

5 - DEGRADO

5.1 - Nullo	<input type="checkbox"/>
5.2 - Medio	<input checked="" type="checkbox"/>
5.3 - Elevato	<input type="checkbox"/>

6 - CARATTERI DIMENSIONALI

6.1 - Superficie	<input type="checkbox"/>	<input type="checkbox"/>	<input checked="" type="checkbox"/>	<input checked="" type="checkbox"/>
6.2 - Numero piani	<input type="checkbox"/>	<input type="checkbox"/>	<input type="checkbox"/>	<input checked="" type="checkbox"/>
6.3 - Altezza media	<input type="checkbox"/>	<input type="checkbox"/>	<input checked="" type="checkbox"/>	<input checked="" type="checkbox"/>
6.4 - Volume indicativo v.p.p.	<input type="checkbox"/>	<input checked="" type="checkbox"/>	<input checked="" type="checkbox"/>	<input checked="" type="checkbox"/>

7 - GRADO DI UTILIZZO

7.1 - Utilizzato	<input type="checkbox"/>
7.2 - Sottoutilizzato	<input checked="" type="checkbox"/>
7.3 - In stato di abbandono	<input type="checkbox"/>

8 - SPAZI DI PERTINENZA

8.1 - Alta qualità	<input type="checkbox"/>
8.2 - Media qualità	<input checked="" type="checkbox"/>
8.3 - Bassa qualità	<input type="checkbox"/>

9 - VINCOLI LEGISLATIVI: Nessuno

10- CATEGORIA DI INTERVENTO PREVISTA DEL PIANO PRECEDENTE:

"B" Risanamento

11 - NOTE:

PROGETTO

12- CATEGORIA DI INTERVENTO PREVISTA

Risanamento

13 - VINCOLI PARTICOLARI

13.1 - Tipo di vincolo:

13.2 - Oggetto di vincolo:

14- CATEGORIA DI INTERVENTO PREVISTA PER GLI SPAZI DI PERTINENZA:

Manutenzione straordinaria

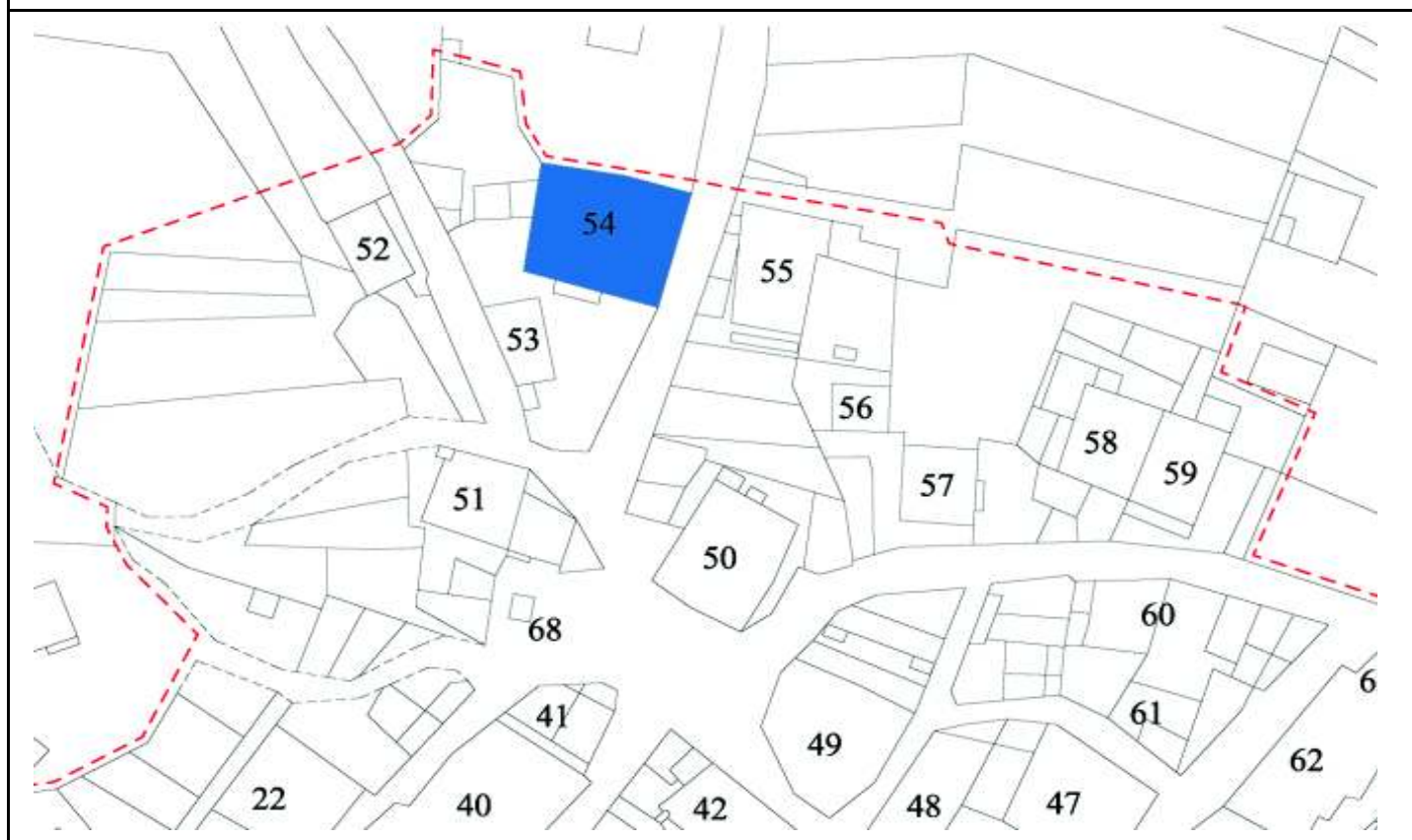
SCHEDA

NUMERO	54	FOGLIO DI MAPPA	11
COMPENSORIO	C8	N. DI PARTICELLA ED.	355
COMUNE AMMINISTRATIVO	Spiazzo	RILIEVO AFTG N.	1
COMUNE CATASTALE	Borzago	DATA RILIEVO	Maggio '98
INDIRIZZO/LOCALITA'	Via Borzago 127	RILEVATORE	G. Gregov



SCALA 1:1000

LEGENDA: - - - - - Perimetro Centro Storico



INDAGINE URBANISTICA ED EDILIZIA CENTRO STORICO

1- TIPOLOGIA FUNZIONALE

1.1 - Edificio prevalentemente residenziale	<input checked="" type="checkbox"/>
1.2 - Edificio produttivo	<input type="checkbox"/>
1.3 - Edificio speciale	<input type="checkbox"/>
1.4 - Stalle	<input type="checkbox"/>
1.5 - Baita	<input type="checkbox"/>
1.6 - Malga	<input type="checkbox"/>
1.7 - Deposito - Rustico	<input type="checkbox"/>

2 - EPOCA DI COSTRUZIONE

2.1 - Ant. 1860	<input checked="" type="checkbox"/>
2.2 - Dal 1860 al 1939	<input checked="" type="checkbox"/>
2.3 - Post. 1939	<input type="checkbox"/>

3 - TIPOLOGIA ARCHITETTONICA STORICA

3.1 - Alta definizione	<input checked="" type="checkbox"/>
3.2 - Media definizione	<input checked="" type="checkbox"/>
3.3 - Bassa definizione	<input type="checkbox"/>
3.4 - Nessuna definizione	<input type="checkbox"/>

4 - PERMANENZA DEI CARATTERI FORMALI TRADIZIONALI

4.1 - Volumetrici originali	<input checked="" type="checkbox"/>	<input checked="" type="checkbox"/>	<input checked="" type="checkbox"/>
4.2 - Costruttivi	<input checked="" type="checkbox"/>	<input checked="" type="checkbox"/>	<input checked="" type="checkbox"/>
4.3 - Complementari	<input checked="" type="checkbox"/>	<input checked="" type="checkbox"/>	<input checked="" type="checkbox"/>
4.4 - Decorativi	<input checked="" type="checkbox"/>	<input checked="" type="checkbox"/>	<input checked="" type="checkbox"/>

TOTALE

☒ 18

5 - DEGRADO

5.1 - Nullo	<input type="checkbox"/>
5.2 - Medio	<input checked="" type="checkbox"/>
5.3 - Elevato	<input type="checkbox"/>

6 - CARATTERI DIMENSIONALI

6.1 - Superficie	<input checked="" type="checkbox"/>	<input checked="" type="checkbox"/>	<input checked="" type="checkbox"/>
6.2 - Numero piani	<input checked="" type="checkbox"/>	<input checked="" type="checkbox"/>	<input checked="" type="checkbox"/>
6.3 - Altezza media	<input checked="" type="checkbox"/>	<input checked="" type="checkbox"/>	<input checked="" type="checkbox"/>
6.4 - Volume indicativo v.p.p.	<input checked="" type="checkbox"/>	<input checked="" type="checkbox"/>	<input checked="" type="checkbox"/>

7 - GRADO DI UTILIZZO

7.1 - Utilizzato	<input type="checkbox"/>
7.2 - Sottoutilizzato	<input checked="" type="checkbox"/>
7.3 - In stato di abbandono	<input type="checkbox"/>

8 - SPAZI DI PERTINENZA

8.1 - Alta qualità	<input type="checkbox"/>
8.2 - Media qualità	<input checked="" type="checkbox"/>
8.3 - Bassa qualità	<input type="checkbox"/>

9 - VINCOLI LEGISLATIVI: Nessuno

10- CATEGORIA DI INTERVENTO PREVISTA DEL PIANO PRECEDENTE:

"B" Risanamento

11 - NOTE:

PROGETTO

12- CATEGORIA DI INTERVENTO PREVISTA

Risanamento

13 - VINCOLI PARTICOLARI

13.1 - Il prospetto nord potrà essere oggetto di ristrutturazione, con modifica del sistema dei fori, mantenendo i caratteri tipologici anche in riferimento alla dimensione dell'edificio
Possibilità di realizzare balconi in legno al piano secondo e sottotetto.

13.2 - Conservazione dell'affresco in facciata

14- CATEGORIA DI INTERVENTO PREVISTA PER GLI SPAZI DI PERTINENZA:

Verde privato

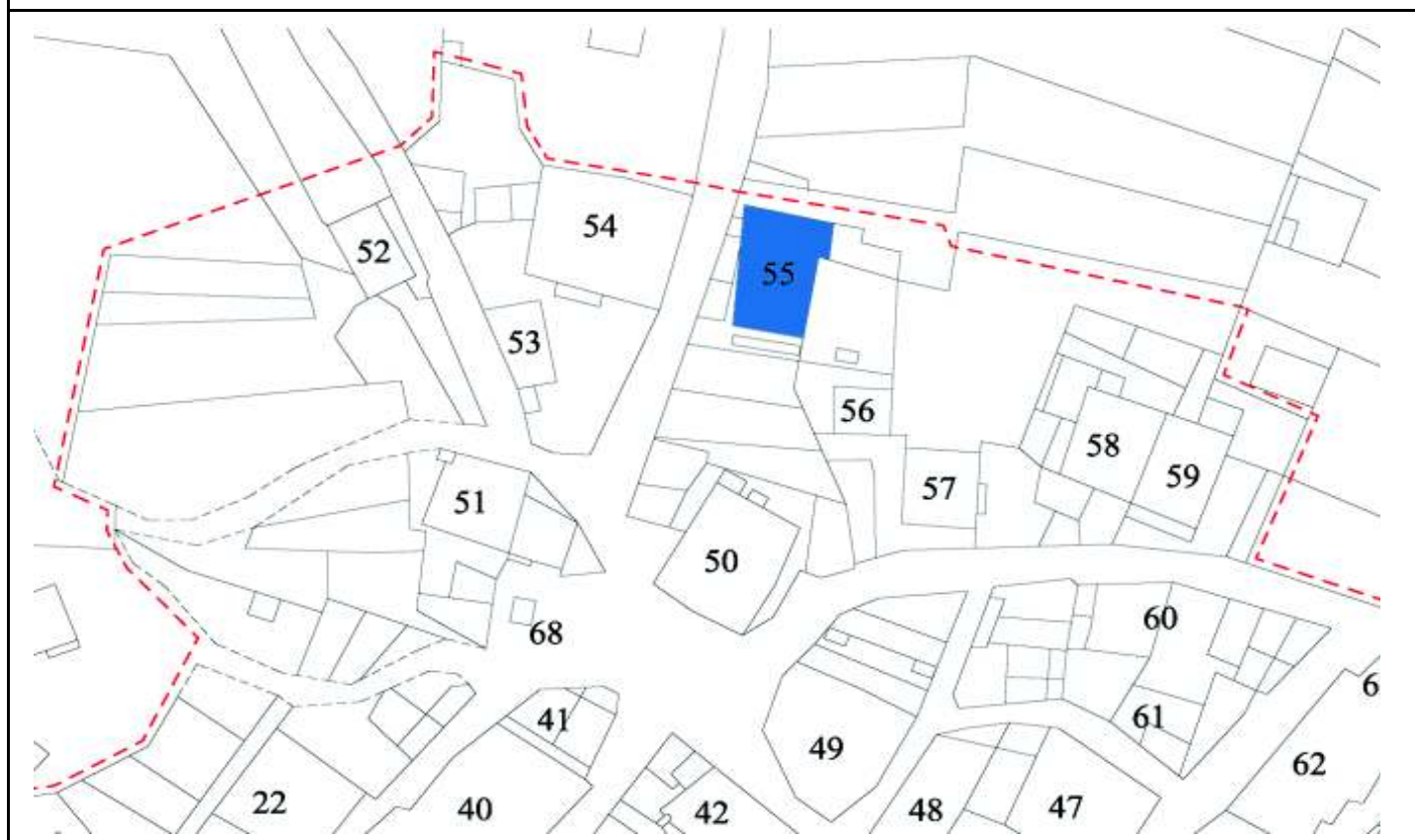
SCHEDA

NUMERO	55	FOGLIO DI MAPPA	11
COMPENSORIO	C8	N. DI PARTICELLA ED.	626/1
COMUNE AMMINISTRATIVO	Spiazzo	RILIEVO AFTG N.	1
COMUNE CATASTALE	Borzago	DATA RILIEVO	Maggio '98
INDIRIZZO/LOCALITA'	Via Borzago 129	RILEVATORE	G. Gregov



SCALA 1:1000

LEGENDA: - - - - - Perimetro Centro Storico



INDAGINE URBANISTICA ED EDILIZIA CENTRO STORICO scheda 55

1- TIPOLOGIA FUNZIONALE

1.1 - Edificio prevalentemente residenziale	<input checked="" type="checkbox"/>
1.2 - Edificio produttivo	<input type="checkbox"/>
1.3 - Edificio speciale	<input type="checkbox"/>
1.4 - Stalle	<input type="checkbox"/>
1.5 - Baita	<input type="checkbox"/>
1.6 - Malga	<input type="checkbox"/>
1.7 - Deposito - Rustico	<input type="checkbox"/>

2 - EPOCA DI COSTRUZIONE

2.1 - Ant. 1860	<input type="checkbox"/>
2.2 - Dal 1860 al 1939	<input checked="" type="checkbox"/>
2.3 - Post. 1939	<input type="checkbox"/>

3 - TIPOLOGIA ARCHITETTONICA STORICA

3.1 - Alta definizione	<input type="checkbox"/>
3.2 - Media definizione	<input checked="" type="checkbox"/>
3.3 - Bassa definizione	<input type="checkbox"/>
3.4 - Nessuna definizione	<input type="checkbox"/>

4 - PERMANENZA DEI CARATTERI FORMALI TRADIZIONALI

4.1 - Volumetrici originali	<input type="checkbox"/>	<input checked="" type="checkbox"/>	<input type="checkbox"/>
4.2 - Costruttivi	<input type="checkbox"/>	<input checked="" type="checkbox"/>	<input type="checkbox"/>
4.3 - Complementari	<input type="checkbox"/>	<input checked="" type="checkbox"/>	<input type="checkbox"/>
4.4 - Decorativi	<input type="checkbox"/>	<input checked="" type="checkbox"/>	<input type="checkbox"/>

TOTALE

☐ ☒

5 - DEGRADO

5.1 - Nullo	<input type="checkbox"/>
5.2 - Medio	<input checked="" type="checkbox"/>
5.3 - Elevato	<input type="checkbox"/>

6 - CARATTERI DIMENSIONALI

6.1 - Superficie	<input type="checkbox"/>	<input checked="" type="checkbox"/>	<input type="checkbox"/>	<input type="checkbox"/>
6.2 - Numero piani	<input type="checkbox"/>	<input type="checkbox"/>	<input checked="" type="checkbox"/>	<input type="checkbox"/>
6.3 - Altezza media	<input type="checkbox"/>	<input type="checkbox"/>	<input checked="" type="checkbox"/>	<input type="checkbox"/>
6.4 - Volume indicativo v.p.p.	<input checked="" type="checkbox"/>	<input type="checkbox"/>	<input type="checkbox"/>	<input type="checkbox"/>

7 - GRADO DI UTILIZZO

7.1 - Utilizzato	<input type="checkbox"/>
7.2 - Sottoutilizzato	<input checked="" type="checkbox"/>
7.3 - In stato di abbandono	<input type="checkbox"/>

8 - SPAZI DI PERTINENZA

8.1 - Alta qualità	<input type="checkbox"/>
8.2 - Media qualità	<input checked="" type="checkbox"/>
8.3 - Bassa qualità	<input type="checkbox"/>

9 - VINCOLI LEGISLATIVI: Nessuno

10- CATEGORIA DI INTERVENTO PREVISTA DEL PIANO PRECEDENTE:

"CP" Ristrutturazione parziale

11 - NOTE:

PROGETTO

12- CATEGORIA DI INTERVENTO PREVISTA

Ristrutturazione

13 - VINCOLI PARTICOLARI

13.1 - Tipo di vincolo:

13.2 - Oggetto di vincolo:

14- CATEGORIA DI INTERVENTO PREVISTA PER GLI SPAZI DI PERTINENZA:

Manutenzione straordinaria

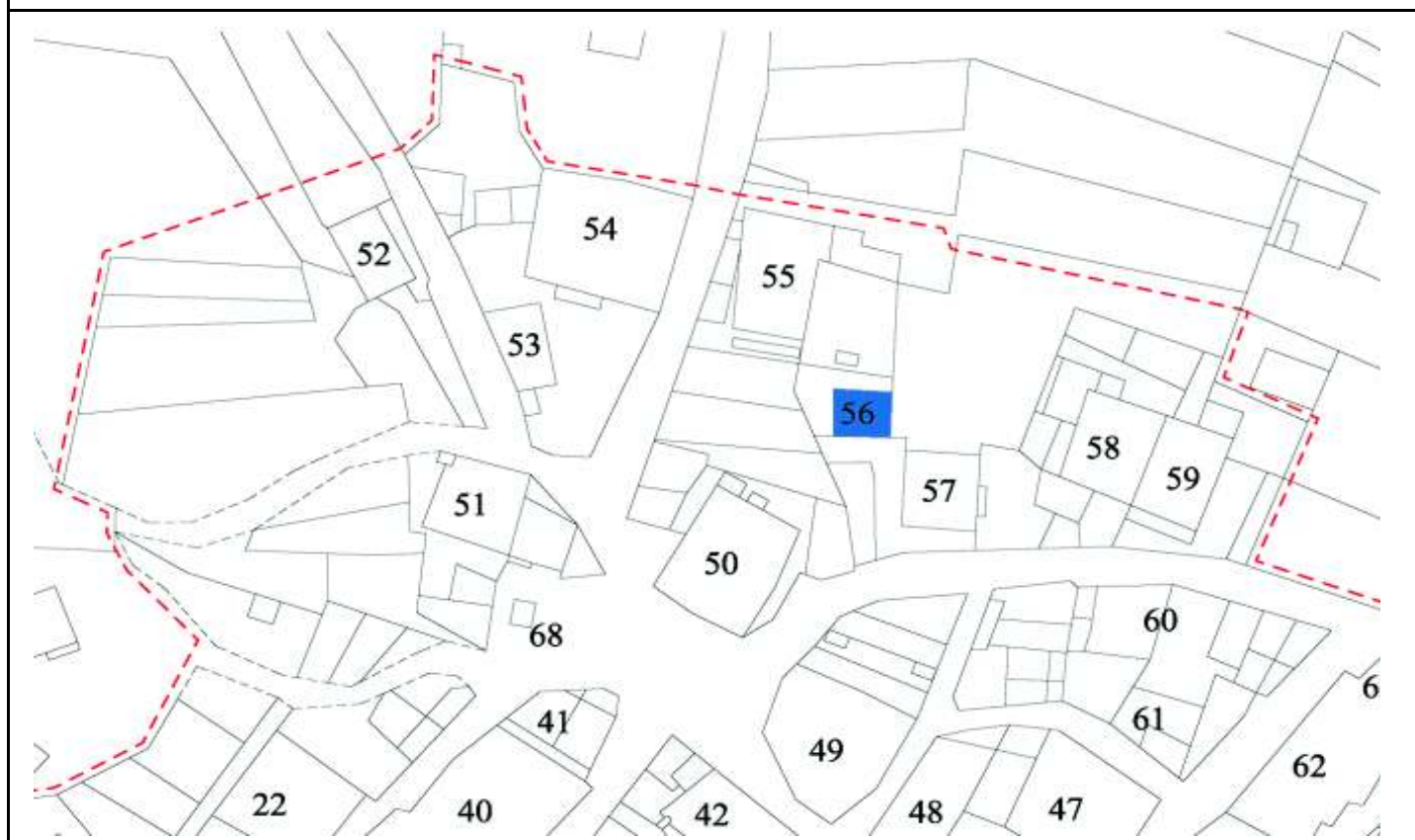
SCHEDA

NUMERO	56	FOGLIO DI MAPPA	11
COMPENSORIO	C8	N. DI PARTICELLA ED.	669
COMUNE AMMINISTRATIVO	Spiazzo	RILIEVO AFTG N.	1
COMUNE CATASTALE	Borzago	DATA RILIEVO	Maggio '98
INDIRIZZO/LOCALITA'	Via Borzago 121	RILEVATORE	G. Gregov



SCALA 1:1000

LEGENDA: - - - - - Perimetro Centro Storico



INDAGINE URBANISTICA ED EDILIZIA CENTRO STORICO scheda 56

1- TIPOLOGIA FUNZIONALE

1.1 - Edificio prevalentemente residenziale	<input checked="" type="checkbox"/>
1.2 - Edificio produttivo	<input type="checkbox"/>
1.3 - Edificio speciale	<input type="checkbox"/>
1.4 - Stalle	<input type="checkbox"/>
1.5 - Baita	<input type="checkbox"/>
1.6 - Malga	<input type="checkbox"/>
1.7 - Deposito - Rustico	<input type="checkbox"/>

2 - EPOCA DI COSTRUZIONE

2.1 - Ant. 1860	<input type="checkbox"/>
2.2 - Dal 1860 al 1939	<input checked="" type="checkbox"/>
2.3 - Post. 1939	<input type="checkbox"/>

3 - TIPOLOGIA ARCHITETTONICA STORICA

3.1 - Alta definizione	<input type="checkbox"/>
3.2 - Media definizione	<input checked="" type="checkbox"/>
3.3 - Bassa definizione	<input type="checkbox"/>
3.4 - Nessuna definizione	<input type="checkbox"/>

4 - PERMANENZA DEI CARATTERI FORMALI TRADIZIONALI

4.1 - Volumetrici originali	<input type="checkbox"/>	<input checked="" type="checkbox"/>	<input type="checkbox"/>
4.2 - Costruttivi	<input type="checkbox"/>	<input checked="" type="checkbox"/>	<input type="checkbox"/>
4.3 - Complementari	<input type="checkbox"/>	<input checked="" type="checkbox"/>	<input type="checkbox"/>
4.4 - Decorativi	<input type="checkbox"/>	<input checked="" type="checkbox"/>	<input type="checkbox"/>

TOTALE

☐ ☒ ☐

5 - DEGRADO

5.1 - Nullo	<input checked="" type="checkbox"/>
5.2 - Medio	<input type="checkbox"/>
5.3 - Elevato	<input type="checkbox"/>

6 - CARATTERI DIMENSIONALI

6.1 - Superficie	<input type="checkbox"/>	<input type="checkbox"/>	<input type="checkbox"/>	<input checked="" type="checkbox"/>
6.2 - Numero piani	<input type="checkbox"/>	<input type="checkbox"/>	<input type="checkbox"/>	<input checked="" type="checkbox"/>
6.3 - Altezza media	<input type="checkbox"/>	<input type="checkbox"/>	<input type="checkbox"/>	<input checked="" type="checkbox"/>
6.4 - Volume indicativo v.p.p.	<input type="checkbox"/>	<input checked="" type="checkbox"/>	<input checked="" type="checkbox"/>	<input type="checkbox"/>

7 - GRADO DI UTILIZZO

7.1 - Utilizzato	<input checked="" type="checkbox"/>
7.2 - Sottoutilizzato	<input type="checkbox"/>
7.3 - In stato di abbandono	<input type="checkbox"/>

8 - SPAZI DI PERTINENZA

8.1 - Alta qualità	<input type="checkbox"/>
8.2 - Media qualità	<input checked="" type="checkbox"/>
8.3 - Bassa qualità	<input type="checkbox"/>

9 - VINCOLI LEGISLATIVI: Nessuno

10- CATEGORIA DI INTERVENTO PREVISTA DEL PIANO PRECEDENTE:

"C" Ristrutturazione totale

11 - NOTE:

PROGETTO

12- CATEGORIA DI INTERVENTO PREVISTA

Ristrutturazione

13 - VINCOLI PARTICOLARI

13.1 - Tipo di vincolo:

13.2 - Oggetto di vincolo:

14- CATEGORIA DI INTERVENTO PREVISTA PER GLI SPAZI DI PERTINENZA:

Manutenzione straordinaria

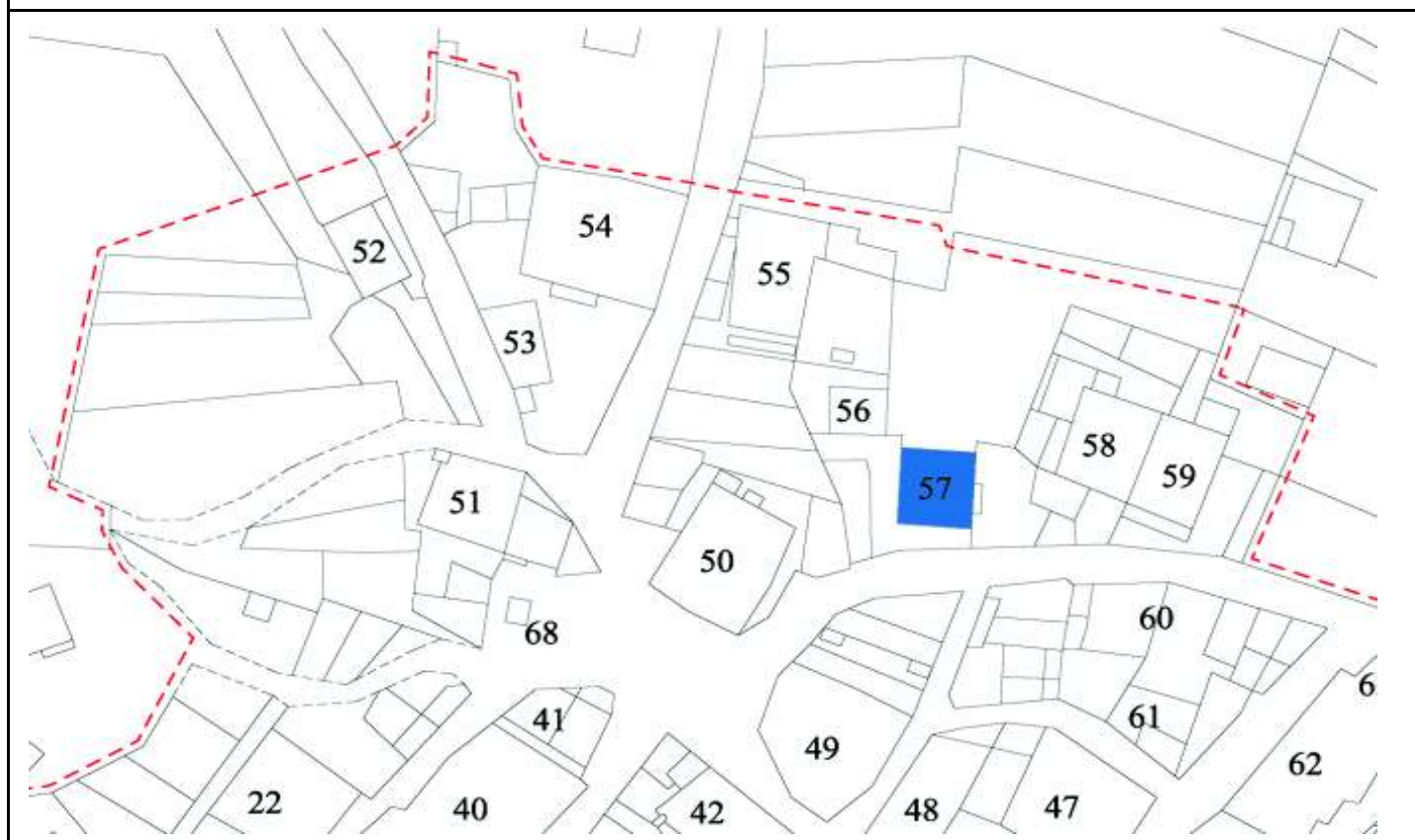
SCHEDA

NUMERO	57	FOGLIO DI MAPPA	11
COMPENSORIO	C8	N. DI PARTICELLA ED.	658
COMUNE AMMINISTRATIVO	Spiazzo	RILIEVO AFTG N.	1
COMUNE CATASTALE	Borzago	DATA RILIEVO	Maggio '98
INDIRIZZO/LOCALITA'	Via Borzago 119	RILEVATORE	G. Gregov



SCALA 1:1000

LEGENDA: - - - - - Perimetro Centro Storico



INDAGINE URBANISTICA ED EDILIZIA CENTRO STORICO scheda 57

1- TIPOLOGIA FUNZIONALE

1.1 - Edificio prevalentemente residenziale	<input checked="" type="checkbox"/>
1.2 - Edificio produttivo	<input type="checkbox"/>
1.3 - Edificio speciale	<input type="checkbox"/>
1.4 - Stalle	<input type="checkbox"/>
1.5 - Baita	<input type="checkbox"/>
1.6 - Malga	<input type="checkbox"/>
1.7 - Deposito - Rustico	<input type="checkbox"/>

2 - EPOCA DI COSTRUZIONE

2.1 - Ant. 1860	<input type="checkbox"/>
2.2 - Dal 1860 al 1939	<input checked="" type="checkbox"/>
2.3 - Post. 1939	<input type="checkbox"/>

3 - TIPOLOGIA ARCHITETTONICA STORICA

3.1 - Alta definizione	<input type="checkbox"/>
3.2 - Media definizione	<input checked="" type="checkbox"/>
3.3 - Bassa definizione	<input type="checkbox"/>
3.4 - Nessuna definizione	<input type="checkbox"/>

4 - PERMANENZA DEI CARATTERI FORMALI TRADIZIONALI

4.1 - Volumetrici originali	<input checked="" type="checkbox"/>	<input checked="" type="checkbox"/>	<input type="checkbox"/>
4.2 - Costruttivi	<input checked="" type="checkbox"/>	<input checked="" type="checkbox"/>	<input type="checkbox"/>
4.3 - Complementari	<input checked="" type="checkbox"/>	<input checked="" type="checkbox"/>	<input type="checkbox"/>
4.4 - Decorativi	<input checked="" type="checkbox"/>	<input checked="" type="checkbox"/>	<input type="checkbox"/>

TOTALE

☒ 1 ☒ 6

5 - DEGRADO

5.1 - Nullo	<input checked="" type="checkbox"/>
5.2 - Medio	<input type="checkbox"/>
5.3 - Elevato	<input type="checkbox"/>

6 - CARATTERI DIMENSIONALI

6.1 - Superficie	<input type="checkbox"/>	<input checked="" type="checkbox"/>	<input type="checkbox"/>	<input checked="" type="checkbox"/>
6.2 - Numero piani	<input type="checkbox"/>	<input type="checkbox"/>	<input type="checkbox"/>	<input checked="" type="checkbox"/>
6.3 - Altezza media	<input type="checkbox"/>	<input type="checkbox"/>	<input type="checkbox"/>	<input checked="" type="checkbox"/>
6.4 - Volume indicativo v.p.p.	<input checked="" type="checkbox"/>	<input checked="" type="checkbox"/>	<input checked="" type="checkbox"/>	<input checked="" type="checkbox"/>

7 - GRADO DI UTILIZZO

7.1 - Utilizzato	<input type="checkbox"/>
7.2 - Sottoutilizzato	<input checked="" type="checkbox"/>
7.3 - In stato di abbandono	<input type="checkbox"/>

8 - SPAZI DI PERTINENZA

8.1 - Alta qualità	<input type="checkbox"/>
8.2 - Media qualità	<input checked="" type="checkbox"/>
8.3 - Bassa qualità	<input type="checkbox"/>

9 - VINCOLI LEGISLATIVI: Nessuno

10- CATEGORIA DI INTERVENTO PREVISTA DEL PIANO PRECEDENTE:

"CP" Ristrutturazione parziale

11 - NOTE:

PROGETTO

12- CATEGORIA DI INTERVENTO PREVISTA

Ristrutturazione

13 - VINCOLI PARTICOLARI

13.1 - Tipo di vincolo:

13.2 - Oggetto di vincolo:

14- CATEGORIA DI INTERVENTO PREVISTA PER GLI SPAZI DI PERTINENZA:

Manutenzione straordinaria

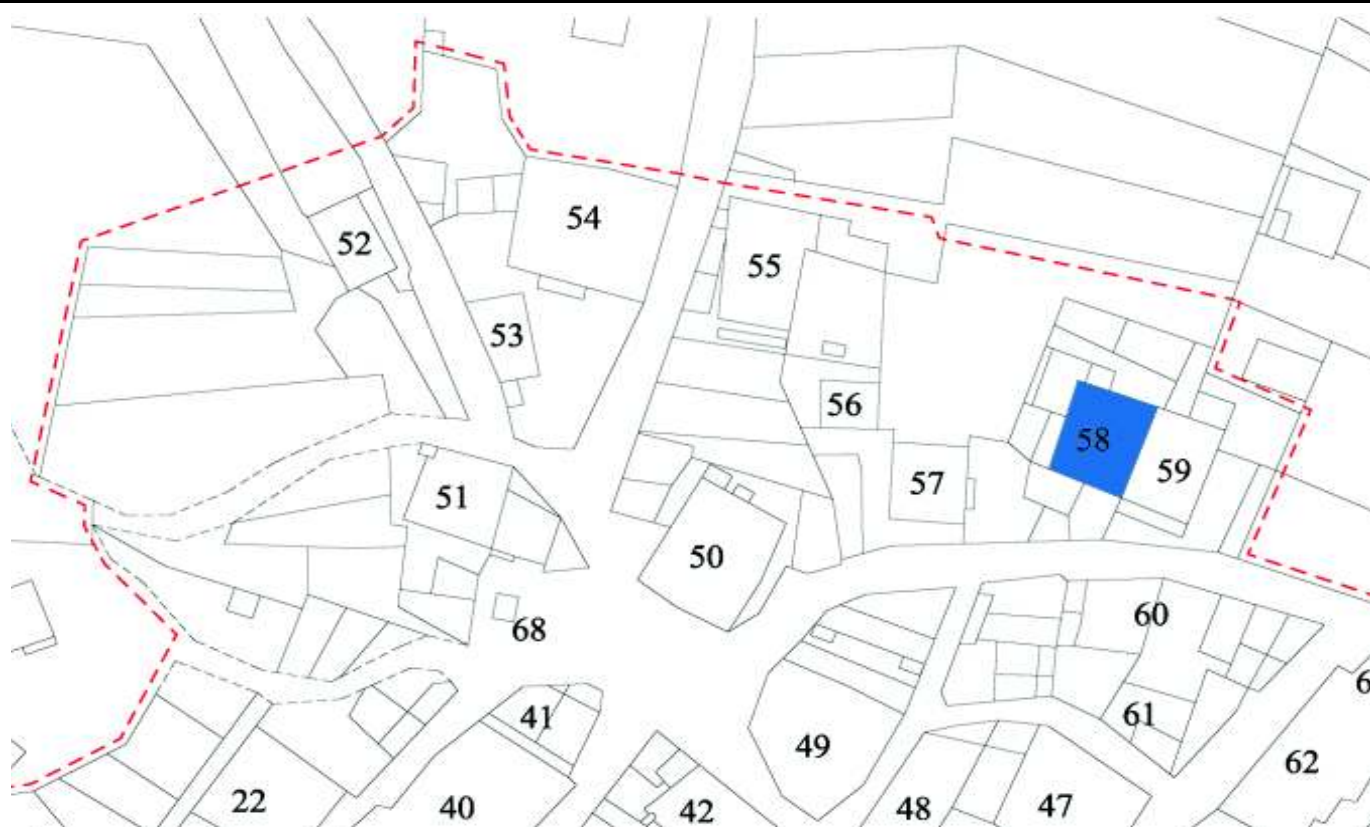
SCHEDA

NUMERO	58	FOGLIO DI MAPPA	16
COMPENSORIO	C8	N. DI PARTICELLA ED.	
COMUNE AMMINISTRATIVO	Spiazzo	RILIEVO AFTG N.	1
COMUNE CATASTALE	Borzago	DATA RILIEVO	Giugno '98
INDIRIZZO/LOCALITA'	Via Borzago	RILEVATORE	G. Gregov



SCALA 1:1000

LEGENDA: - - - - - Perimetro Centro Storico



INDAGINE URBANISTICA ED EDILIZIA CENTRO STORICO scheda 58

1- TIPOLOGIA FUNZIONALE

1.1 - Edificio prevalentemente residenziale	<input checked="" type="checkbox"/>
1.2 - Edificio produttivo	<input type="checkbox"/>
1.3 - Edificio speciale	<input type="checkbox"/>
1.4 - Stalle	<input type="checkbox"/>
1.5 - Baita	<input type="checkbox"/>
1.6 - Malga	<input type="checkbox"/>
1.7 - Deposito - Rustico	<input type="checkbox"/>

2 - EPOCA DI COSTRUZIONE

2.1 - Ant. 1860	<input type="checkbox"/>
2.2 - Dal 1860 al 1939	<input checked="" type="checkbox"/>
2.3 - Post. 1939	<input type="checkbox"/>

3 - TIPOLOGIA ARCHITETTONICA STORICA

3.1 - Alta definizione	<input type="checkbox"/>
3.2 - Media definizione	<input checked="" type="checkbox"/>
3.3 - Bassa definizione	<input type="checkbox"/>
3.4 - Nessuna definizione	<input type="checkbox"/>

4 - PERMANENZA DEI CARATTERI FORMALI TRADIZIONALI

4.1 - Volumetrici originali	<input type="checkbox"/>	<input checked="" type="checkbox"/>	<input type="checkbox"/>
4.2 - Costruttivi	<input type="checkbox"/>	<input checked="" type="checkbox"/>	<input type="checkbox"/>
4.3 - Complementari	<input type="checkbox"/>	<input checked="" type="checkbox"/>	<input type="checkbox"/>
4.4 - Decorativi	<input type="checkbox"/>	<input checked="" type="checkbox"/>	<input type="checkbox"/>

TOTALE

☐ ☒ ☐

5 - DEGRADO

5.1 - Nullo	<input type="checkbox"/>
5.2 - Medio	<input checked="" type="checkbox"/>
5.3 - Elevato	<input type="checkbox"/>

6 - CARATTERI DIMENSIONALI

6.1 - Superficie	<input type="checkbox"/>	<input checked="" type="checkbox"/>	<input type="checkbox"/>	<input type="checkbox"/>
6.2 - Numero piani	<input type="checkbox"/>	<input type="checkbox"/>	<input checked="" type="checkbox"/>	<input type="checkbox"/>
6.3 - Altezza media	<input type="checkbox"/>	<input type="checkbox"/>	<input checked="" type="checkbox"/>	<input type="checkbox"/>
6.4 - Volume indicativo v.p.p.	<input checked="" type="checkbox"/>	<input type="checkbox"/>	<input type="checkbox"/>	<input type="checkbox"/>

7 - GRADO DI UTILIZZO

7.1 - Utilizzato	<input checked="" type="checkbox"/>
7.2 - Sottoutilizzato	<input type="checkbox"/>
7.3 - In stato di abbandono	<input type="checkbox"/>

8 - SPAZI DI PERTINENZA

8.1 - Alta qualità	<input type="checkbox"/>
8.2 - Media qualità	<input checked="" type="checkbox"/>
8.3 - Bassa qualità	<input type="checkbox"/>

9 - VINCOLI LEGISLATIVI: Nessuno

10- CATEGORIA DI INTERVENTO PREVISTA DEL PIANO PRECEDENTE:

"CP" Ristrutturazione parziale

11 - NOTE:

PROGETTO

12- CATEGORIA DI INTERVENTO PREVISTA

Risanamento

13 - VINCOLI PARTICOLARI

13.1 - Tipo di vincolo:

13.2 - Oggetto di vincolo:

14- CATEGORIA DI INTERVENTO PREVISTA PER GLI SPAZI DI PERTINENZA:

Manutenzione straordinaria

SCHEDA

NUMERO	59	FOGLIO DI MAPPA	16
COMPENSORIO	C8	N. DI PARTICELLA ED.	
COMUNE AMMINISTRATIVO	Spiazzo	RILIEVO AFTG N.	1
COMUNE CATASTALE	Borzago	DATA RILIEVO	Giugno '98
INDIRIZZO/LOCALITA' Via	Borzago	RILEVATORE	G. Gregov

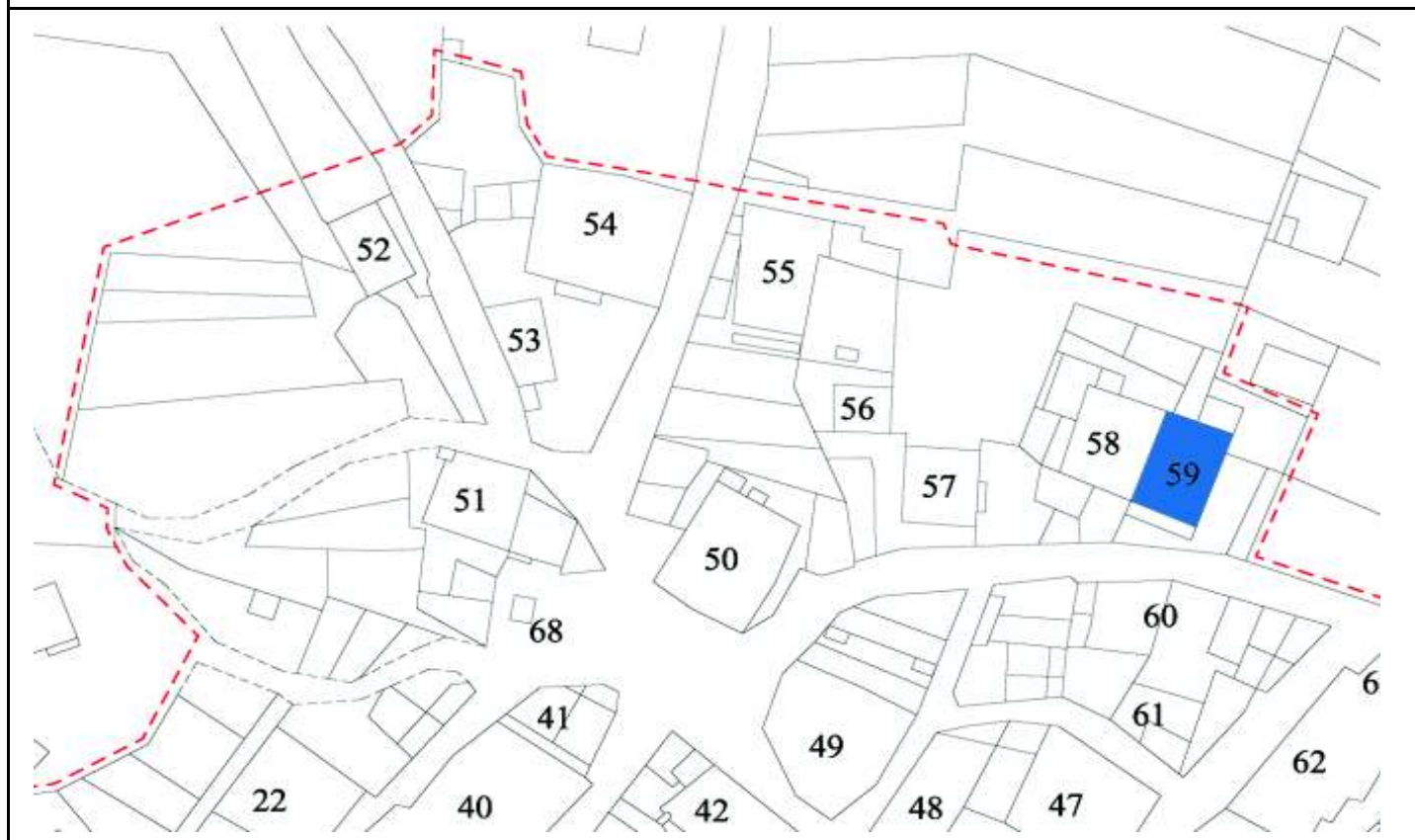


SCALA

1:1000

LEGENDA:

--- Perimetro Centro Storico



INDAGINE URBANISTICA ED EDILIZIA CENTRO STORICO scheda 59

1- TIPOLOGIA FUNZIONALE

1.1 - Edificio prevalentemente residenziale	<input checked="" type="checkbox"/>
1.2 - Edificio produttivo	<input type="checkbox"/>
1.3 - Edificio speciale	<input type="checkbox"/>
1.4 - Stalle	<input type="checkbox"/>
1.5 - Baita	<input type="checkbox"/>
1.6 - Malga	<input type="checkbox"/>
1.7 - Deposito - Rustico	<input type="checkbox"/>

2 - EPOCA DI COSTRUZIONE

2.1 - Ant. 1860	<input type="checkbox"/>
2.2 - Dal 1860 al 1939	<input checked="" type="checkbox"/>
2.3 - Post. 1939	<input type="checkbox"/>

3 - TIPOLOGIA ARCHITETTONICA STORICA

3.1 - Alta definizione	<input type="checkbox"/>
3.2 - Media definizione	<input checked="" type="checkbox"/>
3.3 - Bassa definizione	<input type="checkbox"/>
3.4 - Nessuna definizione	<input type="checkbox"/>

4 - PERMANENZA DEI CARATTERI FORMALI TRADIZIONALI

4.1 - Volumetrici originali	<input checked="" type="checkbox"/>	<input type="checkbox"/>	<input type="checkbox"/>
4.2 - Costruttivi	<input checked="" type="checkbox"/>	<input type="checkbox"/>	<input type="checkbox"/>
4.3 - Complementari	<input checked="" type="checkbox"/>	<input type="checkbox"/>	<input type="checkbox"/>
4.4 - Decorativi	<input checked="" type="checkbox"/>	<input type="checkbox"/>	<input type="checkbox"/>

TOTALE

☒ 1 ☒ 3

5 - DEGRADO

5.1 - Nullo	<input type="checkbox"/>
5.2 - Medio	<input checked="" type="checkbox"/>
5.3 - Elevato	<input type="checkbox"/>

6 - CARATTERI DIMENSIONALI

6.1 - Superficie	<input type="checkbox"/>	<input checked="" type="checkbox"/>	<input checked="" type="checkbox"/>	<input type="checkbox"/>
6.2 - Numero piani	<input type="checkbox"/>	<input type="checkbox"/>	<input type="checkbox"/>	<input checked="" type="checkbox"/>
6.3 - Altezza media	<input type="checkbox"/>	<input type="checkbox"/>	<input checked="" type="checkbox"/>	<input checked="" type="checkbox"/>
6.4 - Volume indicativo v.p.p.	<input checked="" type="checkbox"/>	<input checked="" type="checkbox"/>	<input checked="" type="checkbox"/>	<input type="checkbox"/>

7 - GRADO DI UTILIZZO

7.1 - Utilizzato	<input checked="" type="checkbox"/>
7.2 - Sottoutilizzato	<input type="checkbox"/>
7.3 - In stato di abbandono	<input type="checkbox"/>

8 - SPAZI DI PERTINENZA

8.1 - Alta qualità	<input type="checkbox"/>
8.2 - Media qualità	<input type="checkbox"/>
8.3 - Bassa qualità	<input checked="" type="checkbox"/>

9 - VINCOLI LEGISLATIVI: Nessuno

10- CATEGORIA DI INTERVENTO PREVISTA DEL PIANO PRECEDENTE:

"CP" Ristrutturazione parziale

11 - NOTE:

PROGETTO

12- CATEGORIA DI INTERVENTO PREVISTA

Risanamento

13 - VINCOLI PARTICOLARI

13.1 - Tipo di vincolo:

13.2 - Oggetto di vincolo:

14- CATEGORIA DI INTERVENTO PREVISTA PER GLI SPAZI DI PERTINENZA:

Manutenzione straordinaria

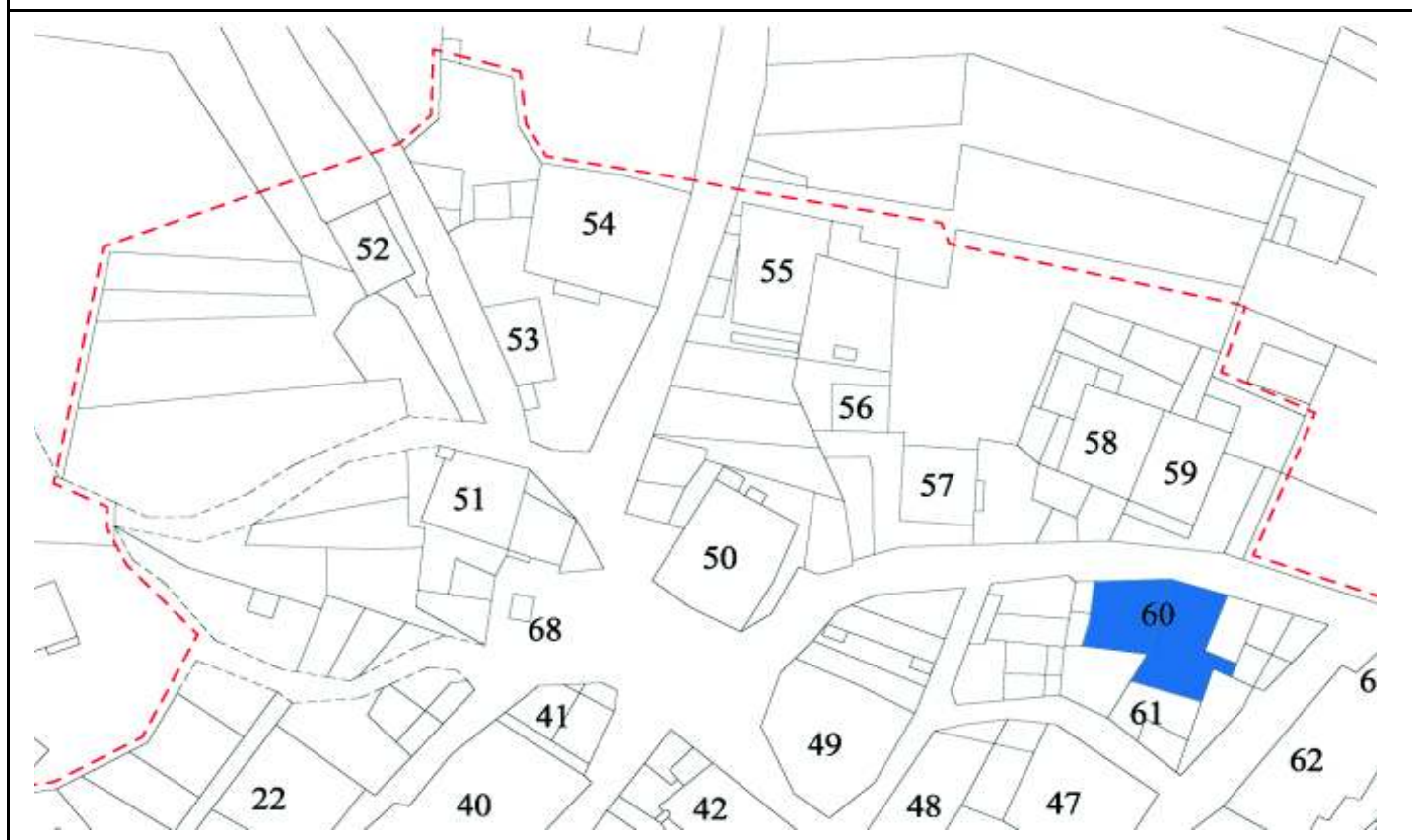
SCHEDA

NUMERO	60	FOGLIO DI MAPPA	11
COMPENSORIO	C8	N. DI PARTICELLA ED.	294
COMUNE AMMINISTRATIVO	Spiazzo	RILIEVO AFTG N.	1
COMUNE CATASTALE	Borzago	DATA RILIEVO	Maggio '98
INDIRIZZO/LOCALITA'	Via Borzago 105	RILEVATORE	G. Gregov



SCALA 1:1000

LEGENDA: - - - - - Perimetro Centro Storico



INDAGINE URBANISTICA ED EDILIZIA CENTRO STORICO scheda 60

1- TIPOLOGIA FUNZIONALE

1.1 - Edificio prevalentemente residenziale	<input checked="" type="checkbox"/>
1.2 - Edificio produttivo	<input type="checkbox"/>
1.3 - Edificio speciale	<input type="checkbox"/>
1.4 - Stalle	<input type="checkbox"/>
1.5 - Baita	<input type="checkbox"/>
1.6 - Malga	<input type="checkbox"/>
1.7 - Deposito - Rustico	<input type="checkbox"/>

2 - EPOCA DI COSTRUZIONE

2.1 - Ant. 1860	<input type="checkbox"/>
2.2 - Dal 1860 al 1939	<input checked="" type="checkbox"/>
2.3 - Post. 1939	<input type="checkbox"/>

3 - TIPOLOGIA ARCHITETTONICA STORICA

3.1 - Alta definizione	<input type="checkbox"/>
3.2 - Media definizione	<input checked="" type="checkbox"/>
3.3 - Bassa definizione	<input type="checkbox"/>
3.4 - Nessuna definizione	<input type="checkbox"/>

4 - PERMANENZA DEI CARATTERI FORMALI TRADIZIONALI

4.1 - Volumetrici originali	<input type="checkbox"/>	<input checked="" type="checkbox"/>	<input type="checkbox"/>
4.2 - Costruttivi	<input type="checkbox"/>	<input checked="" type="checkbox"/>	<input type="checkbox"/>
4.3 - Complementari	<input type="checkbox"/>	<input checked="" type="checkbox"/>	<input type="checkbox"/>
4.4 - Decorativi	<input type="checkbox"/>	<input checked="" type="checkbox"/>	<input type="checkbox"/>

TOTALE

☐ ☒ ☐

5 - DEGRADO

5.1 - Nullo	<input checked="" type="checkbox"/>
5.2 - Medio	<input type="checkbox"/>
5.3 - Elevato	<input type="checkbox"/>

6 - CARATTERI DIMENSIONALI

6.1 - Superficie	<input type="checkbox"/>	<input checked="" type="checkbox"/>	<input type="checkbox"/>	<input type="checkbox"/>
6.2 - Numero piani	<input type="checkbox"/>	<input type="checkbox"/>	<input type="checkbox"/>	<input checked="" type="checkbox"/>
6.3 - Altezza media	<input type="checkbox"/>	<input type="checkbox"/>	<input type="checkbox"/>	<input checked="" type="checkbox"/>
6.4 - Volume indicativo v.p.p.	<input type="checkbox"/>	<input checked="" type="checkbox"/>	<input checked="" type="checkbox"/>	<input checked="" type="checkbox"/>

7 - GRADO DI UTILIZZO

7.1 - Utilizzato	<input type="checkbox"/>
7.2 - Sottoutilizzato	<input checked="" type="checkbox"/>
7.3 - In stato di abbandono	<input type="checkbox"/>

8 - SPAZI DI PERTINENZA

8.1 - Alta qualità	<input type="checkbox"/>
8.2 - Media qualità	<input checked="" type="checkbox"/>
8.3 - Bassa qualità	<input type="checkbox"/>

9 - VINCOLI LEGISLATIVI: Nessuno

10- CATEGORIA DI INTERVENTO PREVISTA DEL PIANO PRECEDENTE:

"B" Risanamento

11 - NOTE:

PROGETTO

12- CATEGORIA DI INTERVENTO PREVISTA

Risanamento

13 - VINCOLI PARTICOLARI

13.1 - Tipo di vincolo:

13.2 - Oggetto di vincolo:

14- CATEGORIA DI INTERVENTO PREVISTA PER GLI SPAZI DI PERTINENZA:

Manutenzione straordinaria

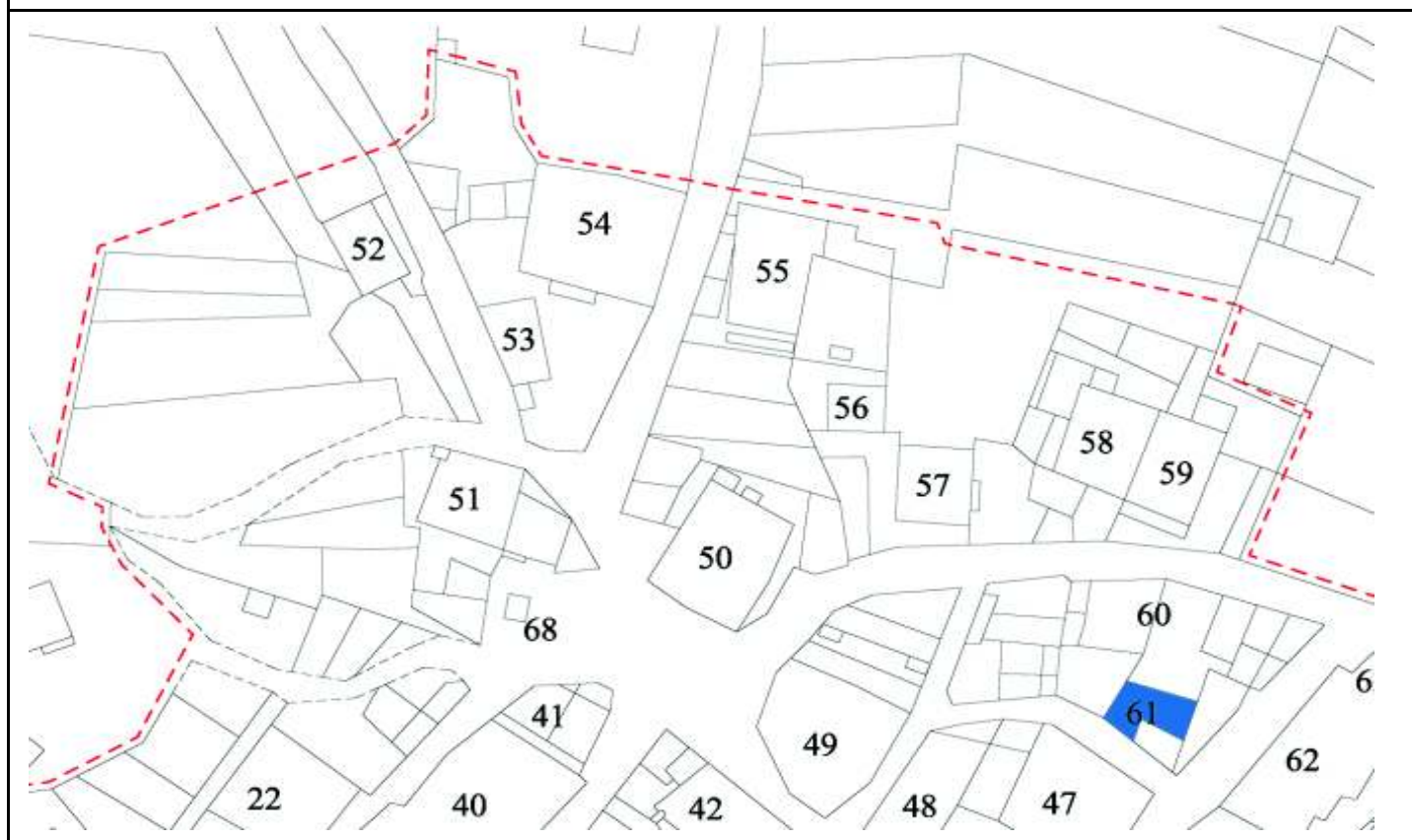
SCHEDA

NUMERO	61	FOGLIO DI MAPPA	11
COMPENSORIO	C8	N. DI PARTICELLA ED.	290
COMUNE AMMINISTRATIVO	Spiazzo	RILIEVO AFTG N.	1
COMUNE CATASTALE	Borzago	DATA RILIEVO	Maggio '98
INDIRIZZO/LOCALITA'	Via Borzago 104	RILEVATORE	G. Gregov



SCALA 1:1000

LEGENDA: - - - - - Perimetro Centro Storico



INDAGINE URBANISTICA ED EDILIZIA CENTRO STORICO scheda 61

1- TIPOLOGIA FUNZIONALE

1.1 - Edificio prevalentemente residenziale	<input checked="" type="checkbox"/>
1.2 - Edificio produttivo	<input type="checkbox"/>
1.3 - Edificio speciale	<input type="checkbox"/>
1.4 - Stalle	<input type="checkbox"/>
1.5 - Baita	<input type="checkbox"/>
1.6 - Malga	<input type="checkbox"/>
1.7 - Deposito - Rustico	<input type="checkbox"/>

2 - EPOCA DI COSTRUZIONE

2.1 - Ant. 1860	<input type="checkbox"/>
2.2 - Dal 1860 al 1939	<input checked="" type="checkbox"/>
2.3 - Post. 1939	<input type="checkbox"/>

3 - TIPOLOGIA ARCHITETTONICA STORICA

3.1 - Alta definizione	<input type="checkbox"/>
3.2 - Media definizione	<input checked="" type="checkbox"/>
3.3 - Bassa definizione	<input type="checkbox"/>
3.4 - Nessuna definizione	<input type="checkbox"/>

4 - PERMANENZA DEI CARATTERI FORMALI TRADIZIONALI

4.1 - Volumetrici originali	<input checked="" type="checkbox"/>	<input type="checkbox"/>	<input type="checkbox"/>
4.2 - Costruttivi	<input checked="" type="checkbox"/>	<input type="checkbox"/>	<input type="checkbox"/>
4.3 - Complementari	<input checked="" type="checkbox"/>	<input type="checkbox"/>	<input type="checkbox"/>
4.4 - Decorativi	<input checked="" type="checkbox"/>	<input type="checkbox"/>	<input type="checkbox"/>

TOTALE

☒ 18

5 - DEGRADO

5.1 - Nullo	<input checked="" type="checkbox"/>
5.2 - Medio	<input type="checkbox"/>
5.3 - Elevato	<input type="checkbox"/>

6 - CARATTERI DIMENSIONALI

6.1 - Superficie	<input type="checkbox"/>	<input checked="" type="checkbox"/>	<input type="checkbox"/>	<input type="checkbox"/>
6.2 - Numero piani	<input type="checkbox"/>	<input type="checkbox"/>	<input type="checkbox"/>	<input checked="" type="checkbox"/>
6.3 - Altezza media	<input type="checkbox"/>	<input type="checkbox"/>	<input type="checkbox"/>	<input checked="" type="checkbox"/>
6.4 - Volume indicativo v.p.p.	<input checked="" type="checkbox"/>	<input checked="" type="checkbox"/>	<input checked="" type="checkbox"/>	<input checked="" type="checkbox"/>

7 - GRADO DI UTILIZZO

7.1 - Utilizzato	<input type="checkbox"/>
7.2 - Sottoutilizzato	<input checked="" type="checkbox"/>
7.3 - In stato di abbandono	<input type="checkbox"/>

8 - SPAZI DI PERTINENZA

8.1 - Alta qualità	<input type="checkbox"/>
8.2 - Media qualità	<input checked="" type="checkbox"/>
8.3 - Bassa qualità	<input type="checkbox"/>

9 - VINCOLI LEGISLATIVI: Nessuno

10- CATEGORIA DI INTERVENTO PREVISTA DEL PIANO PRECEDENTE:

"CP" Ristrutturazione parziale

11 - NOTE:

PROGETTO

12- CATEGORIA DI INTERVENTO PREVISTA

Ristrutturazione

13 - VINCOLI PARTICOLARI

13.1 - Tipo di vincolo:

13.2 - Oggetto di vincolo:

14- CATEGORIA DI INTERVENTO PREVISTA PER GLI SPAZI DI PERTINENZA:

Manutenzione straordinaria

SCHEDA

NUMERO	62	FOGLIO DI MAPPA	11
COMPENSORIO	C8	N. DI PARTICELLA ED.	280
COMUNE AMMINISTRATIVO	Spiazzo	RILIEVO AFTG N.	1
COMUNE CATASTALE	Borzago	DATA RILIEVO	Maggio '98
INDIRIZZO/LOCALITA'	Via Borzago 100	RILEVATORE	G. Gregov



SCALA 1:1000

LEGENDA: - - - - - Perimetro Centro Storico



INDAGINE URBANISTICA ED EDILIZIA CENTRO STORICO scheda 62

1- TIPOLOGIA FUNZIONALE

1.1 - Edificio prevalentemente residenziale	<input checked="" type="checkbox"/>
1.2 - Edificio produttivo	<input type="checkbox"/>
1.3 - Edificio speciale	<input type="checkbox"/>
1.4 - Stalle	<input type="checkbox"/>
1.5 - Baita	<input type="checkbox"/>
1.6 - Malga	<input type="checkbox"/>
1.7 - Deposito - Rustico	<input type="checkbox"/>

2 - EPOCA DI COSTRUZIONE

2.1 - Ant. 1860	<input type="checkbox"/>
2.2 - Dal 1860 al 1939	<input checked="" type="checkbox"/>
2.3 - Post. 1939	<input type="checkbox"/>

3 - TIPOLOGIA ARCHITETTONICA STORICA

3.1 - Alta definizione	<input type="checkbox"/>
3.2 - Media definizione	<input checked="" type="checkbox"/>
3.3 - Bassa definizione	<input type="checkbox"/>
3.4 - Nessuna definizione	<input type="checkbox"/>

4 - PERMANENZA DEI CARATTERI FORMALI TRADIZIONALI

4.1 - Volumetrici originali	<input type="checkbox"/>	<input checked="" type="checkbox"/>	<input type="checkbox"/>
4.2 - Costruttivi	<input type="checkbox"/>	<input checked="" type="checkbox"/>	<input type="checkbox"/>
4.3 - Complementari	<input type="checkbox"/>	<input checked="" type="checkbox"/>	<input type="checkbox"/>
4.4 - Decorativi	<input type="checkbox"/>	<input checked="" type="checkbox"/>	<input type="checkbox"/>

TOTALE

☐ 1 ☒ 5

5 - DEGRADO

5.1 - Nullo	<input type="checkbox"/>
5.2 - Medio	<input checked="" type="checkbox"/>
5.3 - Elevato	<input type="checkbox"/>

6 - CARATTERI DIMENSIONALI

6.1 - Superficie	<input type="checkbox"/>	<input checked="" type="checkbox"/>	<input checked="" type="checkbox"/>	<input type="checkbox"/>
6.2 - Numero piani	<input type="checkbox"/>	<input type="checkbox"/>	<input type="checkbox"/>	<input checked="" type="checkbox"/>
6.3 - Altezza media	<input type="checkbox"/>	<input type="checkbox"/>	<input type="checkbox"/>	<input checked="" type="checkbox"/>
6.4 - Volume indicativo v.p.p.	<input checked="" type="checkbox"/>	<input checked="" type="checkbox"/>	<input checked="" type="checkbox"/>	<input type="checkbox"/>

7 - GRADO DI UTILIZZO

7.1 - Utilizzato	<input checked="" type="checkbox"/>
7.2 - Sottoutilizzato	<input type="checkbox"/>
7.3 - In stato di abbandono	<input type="checkbox"/>

8 - SPAZI DI PERTINENZA

8.1 - Alta qualità	<input type="checkbox"/>
8.2 - Media qualità	<input checked="" type="checkbox"/>
8.3 - Bassa qualità	<input type="checkbox"/>

9 - VINCOLI LEGISLATIVI: Nessuno

10- CATEGORIA DI INTERVENTO PREVISTA DEL PIANO PRECEDENTE:

"B" Risanamento

11 - NOTE:

PROGETTO

12- CATEGORIA DI INTERVENTO PREVISTA

Ristrutturazione

13 - VINCOLI PARTICOLARI

13.1 - Tipo di vincolo:

13.2 - Oggetto di vincolo:

14- CATEGORIA DI INTERVENTO PREVISTA PER GLI SPAZI DI PERTINENZA:

Manutenzione straordinaria

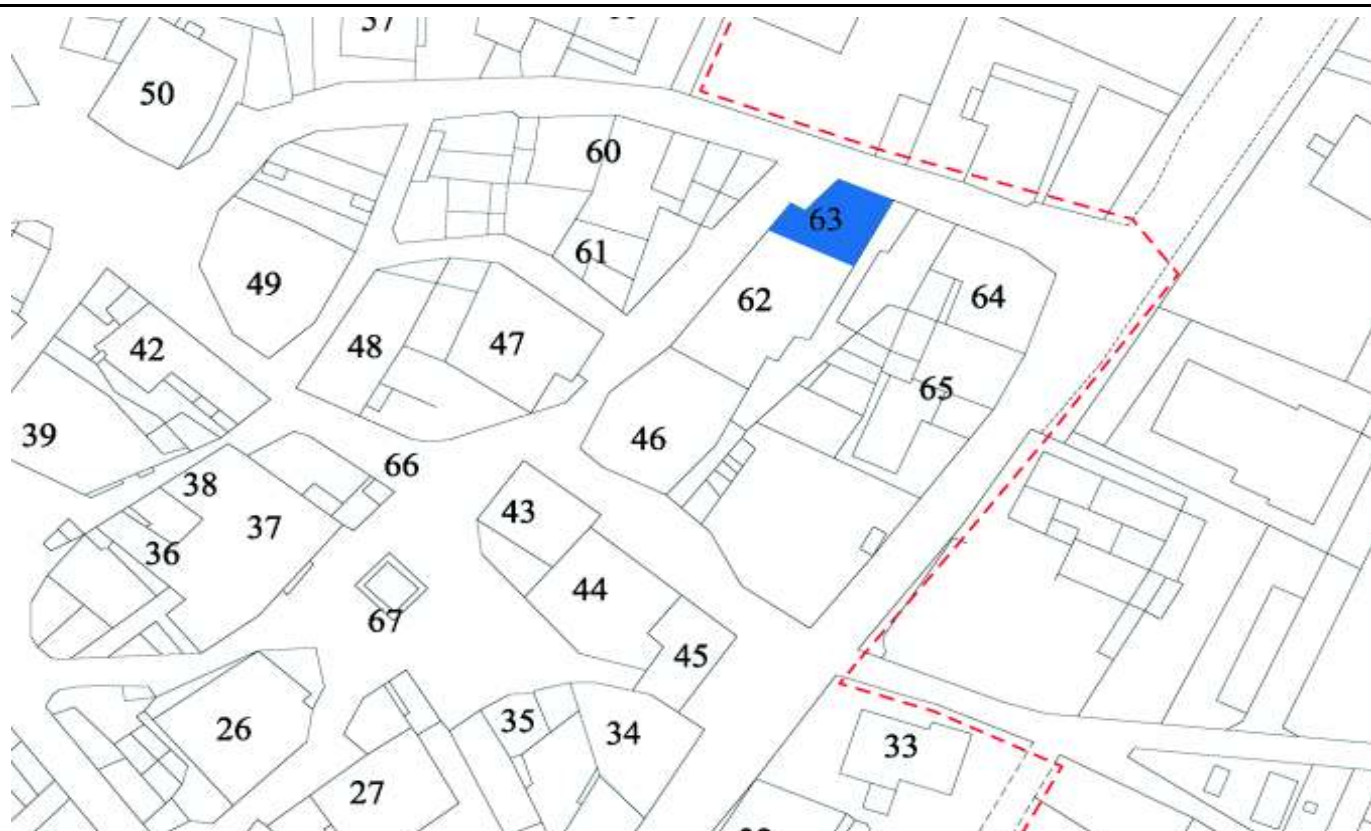
SCHEDA

NUMERO	63	FOGLIO DI MAPPA	11
COMPENSORIO	C8	N. DI PARTICELLA ED.	280
COMUNE AMMINISTRATIVO	Spiazzo	RILIEVO AFTG N.	1
COMUNE CATASTALE	Borzago	DATA RILIEVO	Maggio '98
INDIRIZZO/LOCALITA'	Borzago	RILEVATORE	G. Gregov



SCALA 1:1000

LEGENDA: - - - - - Perimetro Centro Storico



INDAGINE URBANISTICA ED EDILIZIA CENTRO STORICO scheda 63

1- TIPOLOGIA FUNZIONALE

1.1 - Edificio prevalentemente residenziale	<input checked="" type="checkbox"/>
1.2 - Edificio produttivo	<input type="checkbox"/>
1.3 - Edificio speciale	<input type="checkbox"/>
1.4 - Stalle	<input type="checkbox"/>
1.5 - Baita	<input type="checkbox"/>
1.6 - Malga	<input type="checkbox"/>
1.7 - Deposito - Rustico	<input type="checkbox"/>

2 - EPOCA DI COSTRUZIONE

2.1 - Ant. 1860	<input checked="" type="checkbox"/>
2.2 - Dal 1860 al 1939	<input type="checkbox"/>
2.3 - Post. 1939	<input type="checkbox"/>

3 - TIPOLOGIA ARCHITETTONICA STORICA

3.1 - Alta definizione	<input checked="" type="checkbox"/>
3.2 - Media definizione	<input type="checkbox"/>
3.3 - Bassa definizione	<input type="checkbox"/>
3.4 - Nessuna definizione	<input type="checkbox"/>

4 - PERMANENZA DEI CARATTERI FORMALI TRADIZIONALI

4.1 - Volumetrici originali	<input type="checkbox"/>	<input type="checkbox"/>	<input checked="" type="checkbox"/>
4.2 - Costruttivi	<input type="checkbox"/>	<input type="checkbox"/>	<input checked="" type="checkbox"/>
4.3 - Complementari	<input type="checkbox"/>	<input type="checkbox"/>	<input checked="" type="checkbox"/>
4.4 - Decorativi	<input type="checkbox"/>	<input type="checkbox"/>	<input checked="" type="checkbox"/>

TOTALE

☒ 8

5 - DEGRADO

5.1 - Nullo	<input type="checkbox"/>
5.2 - Medio	<input type="checkbox"/>
5.3 - Elevato	<input checked="" type="checkbox"/>

6 - CARATTERI DIMENSIONALI

6.1 - Superficie	<input type="checkbox"/>	<input type="checkbox"/>	<input checked="" type="checkbox"/>	<input checked="" type="checkbox"/>
6.2 - Numero piani	<input type="checkbox"/>	<input type="checkbox"/>	<input checked="" type="checkbox"/>	<input type="checkbox"/>
6.3 - Altezza media	<input type="checkbox"/>	<input type="checkbox"/>	<input checked="" type="checkbox"/>	<input type="checkbox"/>
6.4 - Volume indicativo v.p.p.	<input checked="" type="checkbox"/>	<input checked="" type="checkbox"/>	<input checked="" type="checkbox"/>	<input type="checkbox"/>

7 - GRADO DI UTILIZZO

7.1 - Utilizzato	<input type="checkbox"/>
7.2 - Sottoutilizzato	<input checked="" type="checkbox"/>
7.3 - In stato di abbandono	<input type="checkbox"/>

8 - SPAZI DI PERTINENZA

8.1 - Alta qualità	<input type="checkbox"/>
8.2 - Media qualità	<input type="checkbox"/>
8.3 - Bassa qualità	<input checked="" type="checkbox"/>

9 - VINCOLI LEGISLATIVI: Nessuno

10- CATEGORIA DI INTERVENTO PREVISTA DEL PIANO PRECEDENTE:

"B" Risanamento

11 - NOTE:

PROGETTO

12- CATEGORIA DI INTERVENTO PREVISTA

Ristrutturazione

13 - VINCOLI PARTICOLARI

13.1 - Tipo di vincolo:

13.2 - Oggetto di vincolo:

14- CATEGORIA DI INTERVENTO PREVISTA PER GLI SPAZI DI PERTINENZA:

Manutenzione straordinaria

SCHEDA

NUMERO	64	FOGLIO DI MAPPA	16
COMPENSORIO	C8	N. DI PARTICELLA ED.	
COMUNE AMMINISTRATIVO	Spiazzo	RILIEVO AFTG N.	1
COMUNE CATASTALE	Borzago	DATA RILIEVO	Giugno '98
INDIRIZZO/LOCALITA'	Via Borzago	RILEVATORE	G. Gregov



SCALA 1:1000

LEGENDA: - - - - - Perimetro Centro Storico



INDAGINE URBANISTICA ED EDILIZIA CENTRO STORICO scheda 64

1- TIPOLOGIA FUNZIONALE

1.1 - Edificio prevalentemente residenziale	<input type="checkbox"/>
1.2 - Edificio produttivo	<input checked="" type="checkbox"/>
1.3 - Edificio speciale	<input type="checkbox"/>
1.4 - Stalle	<input type="checkbox"/>
1.5 - Baita	<input type="checkbox"/>
1.6 - Malga	<input type="checkbox"/>
1.7 - Deposito - Rustico	<input type="checkbox"/>

2 - EPOCA DI COSTRUZIONE

2.1 - Ant. 1860	<input type="checkbox"/>
2.2 - Dal 1860 al 1939	<input checked="" type="checkbox"/>
2.3 - Post. 1939	<input type="checkbox"/>

3 - TIPOLOGIA ARCHITETTONICA STORICA

3.1 - Alta definizione	<input type="checkbox"/>
3.2 - Media definizione	<input checked="" type="checkbox"/>
3.3 - Bassa definizione	<input type="checkbox"/>
3.4 - Nessuna definizione	<input type="checkbox"/>

4 - PERMANENZA DEI CARATTERI FORMALI TRADIZIONALI

4.1 - Volumetrici originali	<input type="checkbox"/>	<input checked="" type="checkbox"/>	<input type="checkbox"/>
4.2 - Costruttivi	<input type="checkbox"/>	<input checked="" type="checkbox"/>	<input type="checkbox"/>
4.3 - Complementari	<input type="checkbox"/>	<input checked="" type="checkbox"/>	<input type="checkbox"/>
4.4 - Decorativi	<input type="checkbox"/>	<input checked="" type="checkbox"/>	<input type="checkbox"/>

TOTALE

☒ 1 ☒ 4

5 - DEGRADO

5.1 - Nullo	<input checked="" type="checkbox"/>
5.2 - Medio	<input type="checkbox"/>
5.3 - Elevato	<input type="checkbox"/>

6 - CARATTERI DIMENSIONALI

6.1 - Superficie	<input type="checkbox"/>	<input checked="" type="checkbox"/>	<input checked="" type="checkbox"/>	<input checked="" type="checkbox"/>
6.2 - Numero piani	<input type="checkbox"/>	<input type="checkbox"/>	<input checked="" type="checkbox"/>	<input type="checkbox"/>
6.3 - Altezza media	<input type="checkbox"/>	<input type="checkbox"/>	<input checked="" type="checkbox"/>	<input type="checkbox"/>
6.4 - Volume indicativo v.p.p.	<input checked="" type="checkbox"/>	<input checked="" type="checkbox"/>	<input checked="" type="checkbox"/>	<input type="checkbox"/>

7 - GRADO DI UTILIZZO

7.1 - Utilizzato	<input checked="" type="checkbox"/>
7.2 - Sottoutilizzato	<input type="checkbox"/>
7.3 - In stato di abbandono	<input type="checkbox"/>

8 - SPAZI DI PERTINENZA

8.1 - Alta qualità	<input type="checkbox"/>
8.2 - Media qualità	<input type="checkbox"/>
8.3 - Bassa qualità	<input checked="" type="checkbox"/>

9 - VINCOLI LEGISLATIVI: Nessuno

10- CATEGORIA DI INTERVENTO PREVISTA DEL PIANO PRECEDENTE:

"CP" Ristrutturazione parziale

11 - NOTE:

PROGETTO

12- CATEGORIA DI INTERVENTO PREVISTA

Risanamento con sopraelevazione di mezzo piano

13 - VINCOLI PARTICOLARI

13.1 - Tipo di vincolo:

13.2 - Oggetto di vincolo:

14- CATEGORIA DI INTERVENTO PREVISTA PER GLI SPAZI DI PERTINENZA:

Manutenzione straordinaria

SCHEDA

NUMERO	65	FOGLIO DI MAPPA	16
COMPENSORIO	C8	N. DI PARTICELLA ED.	
COMUNE AMMINISTRATIVO	Spiazzo	RILIEVO AFTG N.	1
COMUNE CATASTALE	Borzago	DATA RILIEVO	Giugno '98
INDIRIZZO/LOCALITA' Via	Borzago	RILEVATORE	G. Gregov



SCALA

1:1000

LEGENDA:

--- Perimetro Centro Storico



INDAGINE URBANISTICA ED EDILIZIA CENTRO STORICO scheda 65

1- TIPOLOGIA FUNZIONALE

1.1 - Edificio prevalentemente residenziale	<input type="checkbox"/>
1.2 - Edificio produttivo	<input checked="" type="checkbox"/>
1.3 - Edificio speciale	<input type="checkbox"/>
1.4 - Stalle	<input type="checkbox"/>
1.5 - Baita	<input type="checkbox"/>
1.6 - Malga	<input type="checkbox"/>
1.7 - Deposito - Rustico	<input type="checkbox"/>

2 - EPOCA DI COSTRUZIONE

2.1 - Ant. 1860	<input type="checkbox"/>
2.2 - Dal 1860 al 1939	<input checked="" type="checkbox"/>
2.3 - Post. 1939	<input type="checkbox"/>

3 - TIPOLOGIA ARCHITETTONICA STORICA

3.1 - Alta definizione	<input type="checkbox"/>
3.2 - Media definizione	<input checked="" type="checkbox"/>
3.3 - Bassa definizione	<input type="checkbox"/>
3.4 - Nessuna definizione	<input type="checkbox"/>

4 - PERMANENZA DEI CARATTERI FORMALI TRADIZIONALI

4.1 - Volumetrici originali	<input type="checkbox"/>	<input checked="" type="checkbox"/>	<input type="checkbox"/>
4.2 - Costruttivi	<input type="checkbox"/>	<input checked="" type="checkbox"/>	<input type="checkbox"/>
4.3 - Complementari	<input type="checkbox"/>	<input checked="" type="checkbox"/>	<input type="checkbox"/>
4.4 - Decorativi	<input type="checkbox"/>	<input checked="" type="checkbox"/>	<input type="checkbox"/>

TOTALE

☒ 1 ☒ 4

5 - DEGRADO

5.1 - Nullo	<input checked="" type="checkbox"/>
5.2 - Medio	<input type="checkbox"/>
5.3 - Elevato	<input type="checkbox"/>

6 - CARATTERI DIMENSIONALI

6.1 - Superficie	<input type="checkbox"/>	<input checked="" type="checkbox"/>	<input checked="" type="checkbox"/>	<input type="checkbox"/>
6.2 - Numero piani	<input type="checkbox"/>	<input type="checkbox"/>	<input type="checkbox"/>	<input checked="" type="checkbox"/>
6.3 - Altezza media	<input type="checkbox"/>	<input type="checkbox"/>	<input checked="" type="checkbox"/>	<input checked="" type="checkbox"/>
6.4 - Volume indicativo v.p.p.	<input checked="" type="checkbox"/>	<input checked="" type="checkbox"/>	<input checked="" type="checkbox"/>	<input checked="" type="checkbox"/>

7 - GRADO DI UTILIZZO

7.1 - Utilizzato	<input checked="" type="checkbox"/>
7.2 - Sottoutilizzato	<input type="checkbox"/>
7.3 - In stato di abbandono	<input type="checkbox"/>

8 - SPAZI DI PERTINENZA

8.1 - Alta qualità	<input type="checkbox"/>
8.2 - Media qualità	<input checked="" type="checkbox"/>
8.3 - Bassa qualità	<input type="checkbox"/>

9 - VINCOLI LEGISLATIVI: Nessuno

10- CATEGORIA DI INTERVENTO PREVISTA DEL PIANO PRECEDENTE:

"CP" Ristrutturazione parziale

11 - NOTE:

PROGETTO

12- CATEGORIA DI INTERVENTO PREVISTA

Risanamento

13 - VINCOLI PARTICOLARI

13.1 - Tipo di vincolo:

13.2 - Oggetto di vincolo:

14- CATEGORIA DI INTERVENTO PREVISTA PER GLI SPAZI DI PERTINENZA:

Manutenzione straordinaria

SCHEDA

NUMERO	66	FOGLIO DI MAPPA	16
COMPENSORIO	C8	N. DI PARTICELLA ED.	
COMUNE AMMINISTRATIVO	Spiazzo	RILIEVO AFTG N.	1
COMUNE CATASTALE	Borzago	DATA RILIEVO	Giugno '98
INDIRIZZO/LOCALITA' Via	Borzago	RILEVATORE	G. Gregov

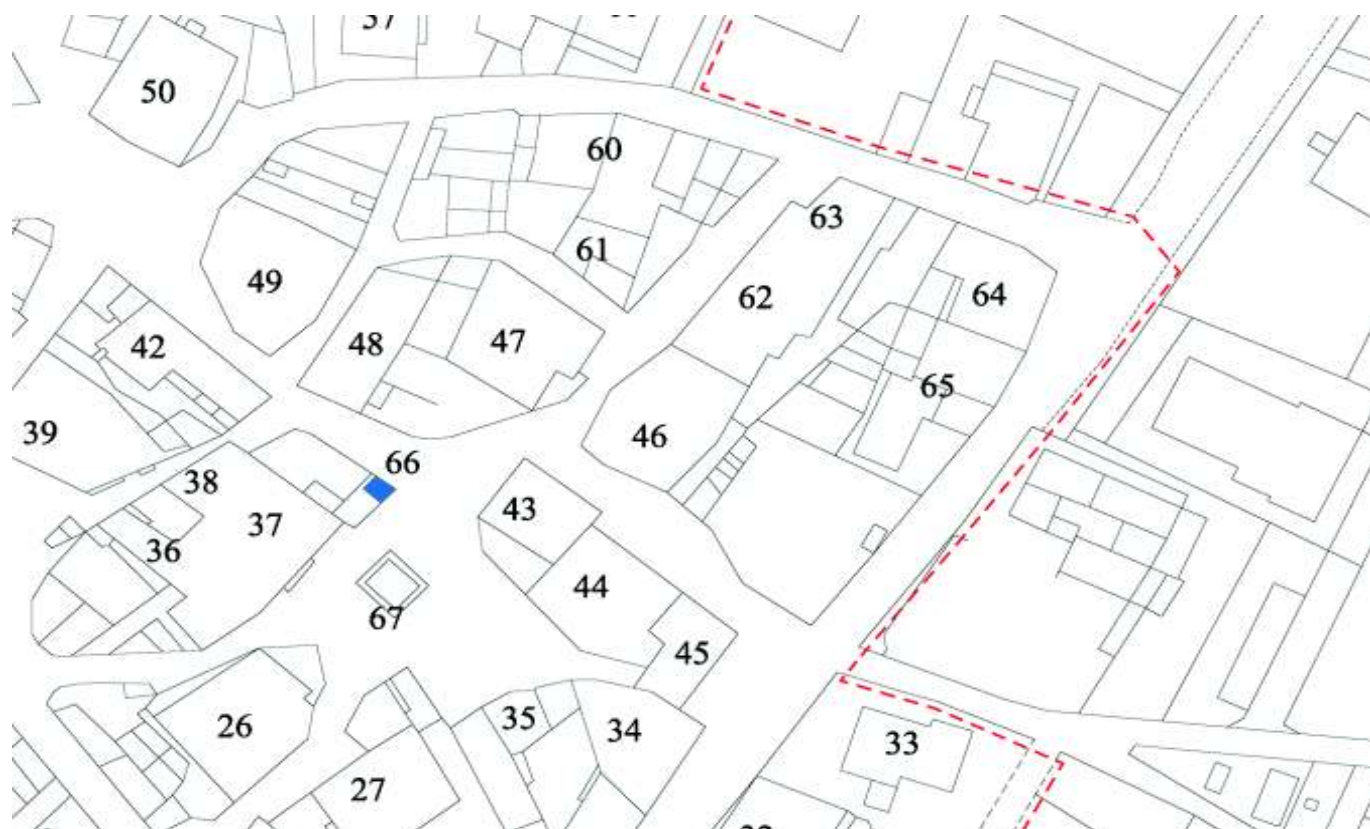


SCALA

1:1000

LEGENDA:

--- Perimetro Centro Storico



INDAGINE URBANISTICA ED EDILIZIA CENTRO STORICO scheda 66

1- TIPOLOGIA FUNZIONALE

- 1.1 - Edificio prevalentemente residenziale
 1.2 - Edificio produttivo
 1.3 - Edificio speciale
 1.4 - Stalle
 1.5 - Baita
 1.6 - Malga
 1.7 - Deposito - Rustico

X

2 - EPOCA DI COSTRUZIONE

- 2.1 - Ant. 1860
 2.2 - Dal 1860 al 1939
 2.3 - Post. 1939

8
6
4

3 - TIPOLOGIA ARCHITETTONICA STORICA

- 3.1 - Alta definizione
 3.2 - Media definizione
 3.3 - Bassa definizione
 3.4 - Nessuna definizione

8
6
4
0

4 - PERMANENZA DEI CARATTERI FORMALI TRADIZIONALI

- 4.1 - Volumetrici originali
 4.2 - Costruttivi
 4.3 - Complementari
 4.4 - Decorativi

2	1	0
2	1	0
2	1	0
2	1	0

TOTALE

2	0
---	---

5 - DEGRADO

- 5.1 - Nullo
 5.2 - Medio
 5.3 - Elevato

X

6 - CARATTERI DIMENSIONALI

- 6.1 - Superficie
 6.2 - Numero piani
 6.3 - Altezza media
 6.4 - Volume indicativo v.p.p.

7 - GRADO DI UTILIZZO

- 7.1 - Utilizzato
 7.2 - Sottoutilizzato
 7.3 - In stato di abbandono

X

8 - SPAZI DI PERTINENZA

- 8.1 - Alta qualità
 8.2 - Media qualità
 8.3 - Bassa qualità

X

9 - VINCOLI LEGISLATIVI: Nessuno

10- CATEGORIA DI INTERVENTO PREVISTA DEL PIANO PRECEDENTE:

"CP" Risanamento

11 - NOTE:

PROGETTO

12- CATEGORIA DI INTERVENTO PREVISTA

Risanamento

13 - VINCOLI PARTICOLARI

13.1 - Tipo di vincolo:

13.2 - Oggetto di vincolo:

14- CATEGORIA DI INTERVENTO PREVISTA PER GLI SPAZI DI PERTINENZA:

Nessuna: non si rilevano spazi di pertinenza

SCHEDA

NUMERO	67	FOGLIO DI MAPPA	16
COMPENSORIO	C8	N. DI PARTICELLA ED.	
COMUNE AMMINISTRATIVO	Spiazzo	RILIEVO AFTG N.	1
COMUNE CATASTALE	Borzago	DATA RILIEVO	Giugno '98
INDIRIZZO/LOCALITA' Via	Borzago	RILEVATORE	G. Gregov

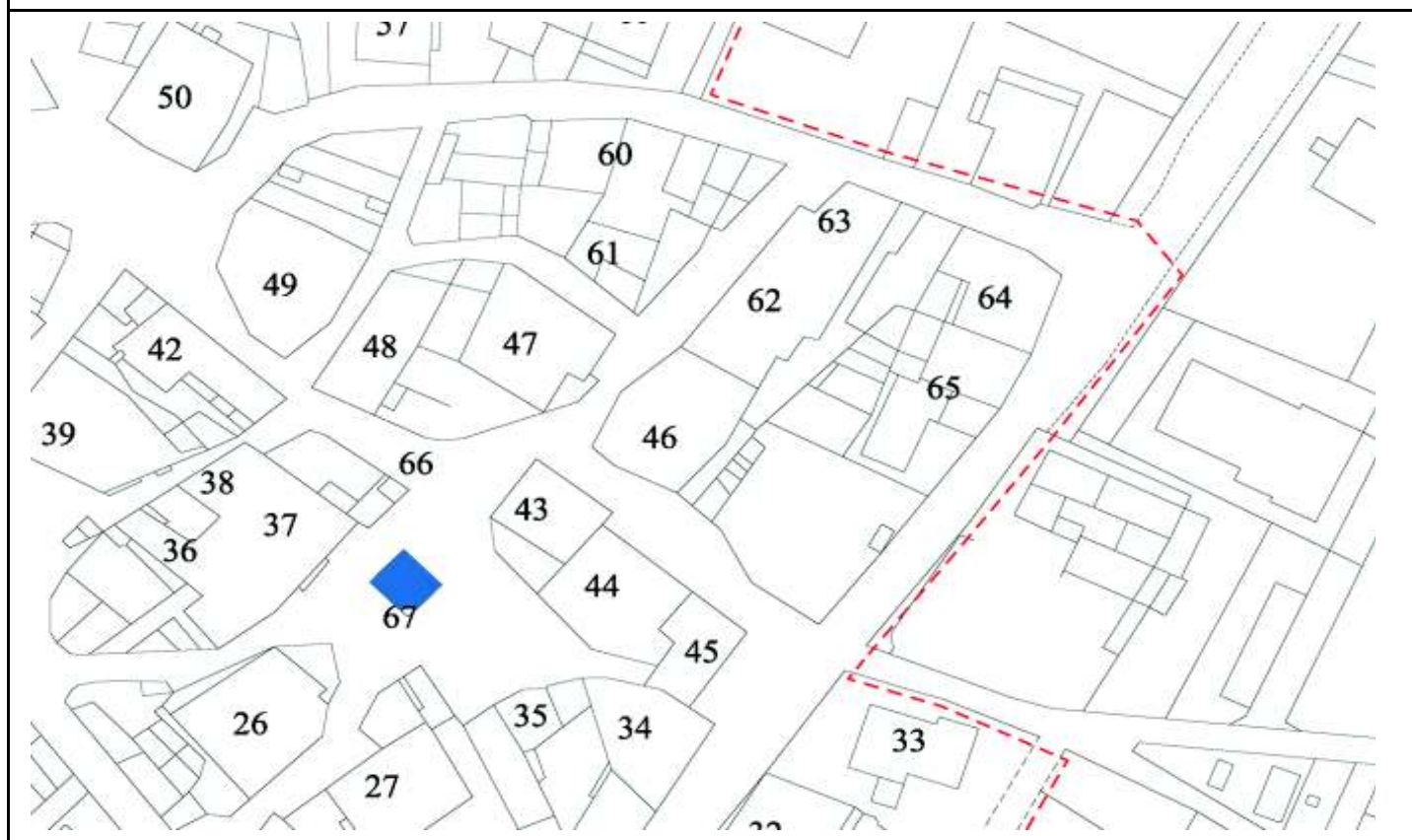


SCALA

1:1000

LEGENDA:

----- Perimetro Centro Storico



INDAGINE URBANISTICA ED EDILIZIA CENTRO STORICO scheda 67

1- TIPOLOGIA FUNZIONALE

1.1 - Edificio prevalentemente residenziale	<input type="checkbox"/>
1.2 - Edificio produttivo	<input type="checkbox"/>
1.3 - Edificio speciale	<input type="checkbox"/>
1.4 - Stalle	<input type="checkbox"/>
1.5 - Baita	<input type="checkbox"/>
1.6 - Malga	<input type="checkbox"/>
1.7 - Deposito - Rustico	<input type="checkbox"/>
1.8 - Fontana	<input checked="" type="checkbox"/>

2 - EPOCA DI COSTRUZIONE

2.1 - Ant. 1860	<input type="checkbox"/>
2.2 - Dal 1860 al 1939	<input checked="" type="checkbox"/>
2.3 - Post. 1939	<input type="checkbox"/>

3 - TIPOLOGIA ARCHITETTONICA STORICA

3.1 - Alta definizione	<input type="checkbox"/>
3.2 - Media definizione	<input checked="" type="checkbox"/>
3.3 - Bassa definizione	<input type="checkbox"/>
3.4 - Nessuna definizione	<input type="checkbox"/>

4 - PERMANENZA DEI CARATTERI FORMALI TRADIZIONALI

4.1 - Volumetrici originali	<input checked="" type="checkbox"/>	<input checked="" type="checkbox"/>	<input type="checkbox"/>
4.2 - Costruttivi	<input checked="" type="checkbox"/>	<input checked="" type="checkbox"/>	<input type="checkbox"/>
4.3 - Complementari	<input checked="" type="checkbox"/>	<input checked="" type="checkbox"/>	<input type="checkbox"/>
4.4 - Decorativi	<input checked="" type="checkbox"/>	<input checked="" type="checkbox"/>	<input type="checkbox"/>

TOTALE

1 6

5 - DEGRADO

5.1 - Nullo	<input checked="" type="checkbox"/>
5.2 - Medio	<input type="checkbox"/>
5.3 - Elevato	<input type="checkbox"/>

6 - CARATTERI DIMENSIONALI

6.1 - Superficie	<input type="checkbox"/>	<input type="checkbox"/>	<input type="checkbox"/>	<input type="checkbox"/>
6.2 - Numero piani	<input type="checkbox"/>	<input type="checkbox"/>	<input type="checkbox"/>	<input type="checkbox"/>
6.3 - Altezza media	<input type="checkbox"/>	<input type="checkbox"/>	<input type="checkbox"/>	<input type="checkbox"/>

7 - GRADO DI UTILIZZO

7.1 - Utilizzato	<input checked="" type="checkbox"/>
7.2 - Sottoutilizzato	<input type="checkbox"/>
7.3 - In stato di abbandono	<input type="checkbox"/>

8 - SPAZI DI PERTINENZA

8.1 - Alta qualità	<input type="checkbox"/>
8.2 - Media qualità	<input type="checkbox"/>
8.3 - Bassa qualità	<input type="checkbox"/>

9 - VINCOLI LEGISLATIVI: Nessuno

10- CATEGORIA DI INTERVENTO PREVISTA DEL PIANO PRECEDENTE:

"C" Ristrutturazione

11 - NOTE:

PROGETTO

12- CATEGORIA DI INTERVENTO PREVISTA

Risanamento


13 - VINCOLI PARTICOLARI

13.1 - Tipo di vincolo:

13.2 - Oggetto di vincolo:

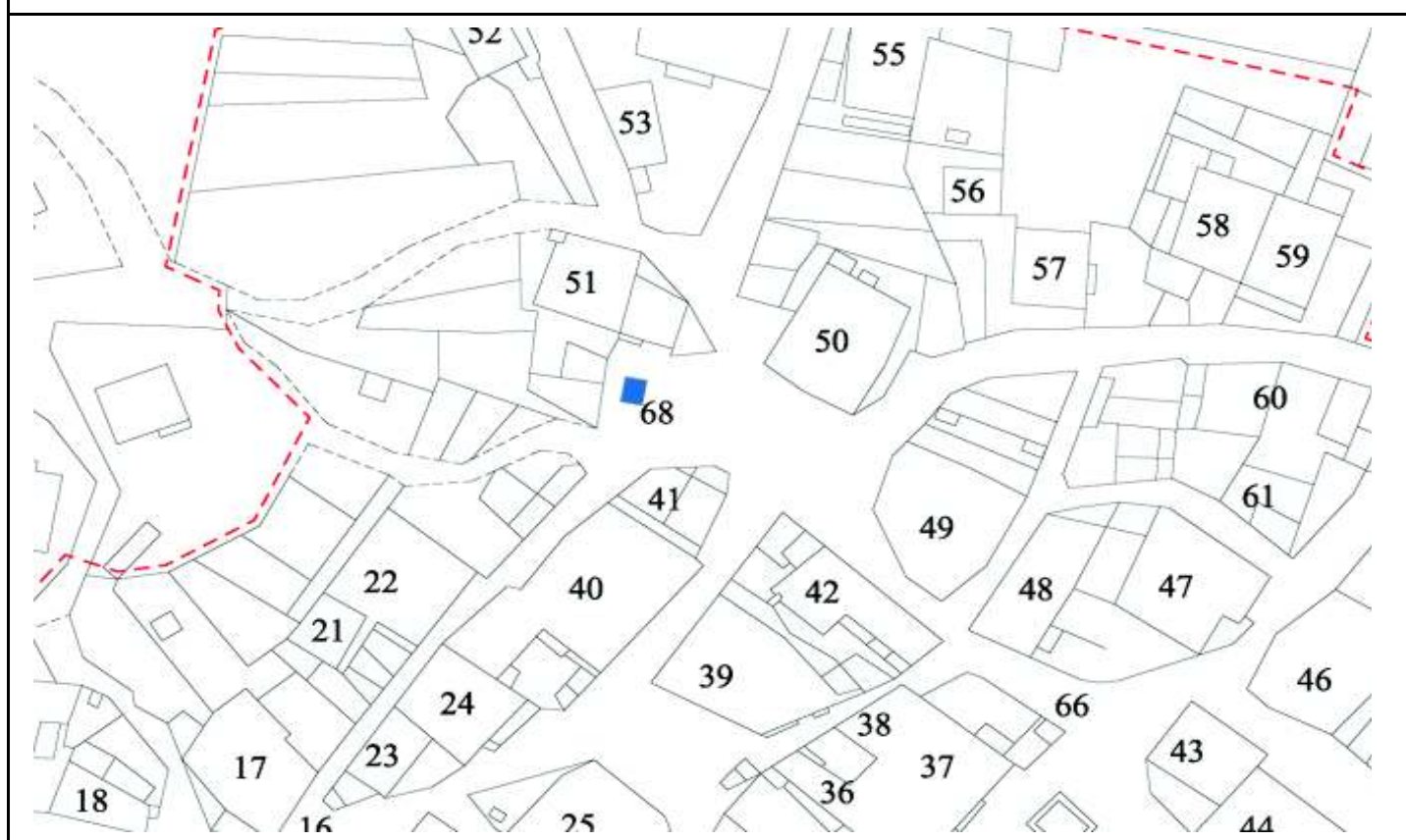
SCHEDA

NUMERO	68	FOGLIO DI MAPPA	16
COMPENSORIO	C8	N. DI PARTICELLA ED.	
COMUNE AMMINISTRATIVO	Spiazzo	RILIEVO AFTG N.	1
COMUNE CATASTALE	Borzago	DATA RILIEVO	Giugno '98
INDIRIZZO/LOCALITA' Via	Borzago	RILEVATORE	G. Gregov



SCALA 1:1000

LEGENDA: - - - - - Perimetro Centro Storico



INDAGINE URBANISTICA ED EDILIZIA CENTRO STORICO scheda 68

1- TIPOLOGIA FUNZIONALE

- 1.1 - Edificio prevalentemente residenziale ☐
- 1.2 - Edificio produttivo ☐
- 1.3 - Edificio speciale ☐
- 1.4 - Stalle ☐
- 1.5 - Baita ☐
- 1.6 - Malga ☐
- 1.7 - Deposito - Rustico ☐

2 - EPOCA DI COSTRUZIONE

- 2.1 - Ant. 1860 ☐
- 2.2 - Dal 1860 al 1939 ☐
- 2.3 - Post. 1939 ☐

3 - TIPOLOGIA ARCHITETTONICA STORICA

- 3.1 - Alta definizione ☐
- 3.2 - Media definizione ☐
- 3.3 - Bassa definizione ☐
- 3.4 - Nessuna definizione ☐

4 - PERMANENZA DEI CARATTERI FORMALI TRADIZIONALI

- 4.1 - Volumetrici originali ☐
- 4.2 - Costruttivi ☐
- 4.3 - Complementari ☐
- 4.4 - Decorativi ☐

TOTALE

5 - DEGRADO

- 5.1 - Nullo ☐
- 5.2 - Medio ☐
- 5.3 - Elevato ☐

6 - CARATTERI DIMENSIONALI

- 6.1 - Superficie ☐
- 6.2 - Numero piani ☐
- 6.3 - Altezza media ☐
- 6.4 - Volume indicativo v.p.p. ☐

7 - GRADO DI UTILIZZO

- 7.1 - Utilizzato ☐
- 7.2 - Sottoutilizzato ☐
- 7.3 - In stato di abbandono ☐

8 - SPAZI DI PERTINENZA

- 8.1 - Alta qualità ☐
- 8.2 - Media qualità ☐
- 8.3 - Bassa qualità ☐

9 - VINCOLI LEGISLATIVI: Nessuno

10- CATEGORIA DI INTERVENTO PREVISTA DEL PIANO PRECEDENTE:

"CP" Ristrutturazione parziale

11 - NOTE:

PROGETTO

12- CATEGORIA DI INTERVENTO PREVISTA

Risanamento

13 - VINCOLI PARTICOLARI

13.1 - Tipo di vincolo:

13.2 - Oggetto di vincolo:

14- CATEGORIA DI INTERVENTO PREVISTA PER GLI SPAZI DI PERTINENZA:

Manutenzione straordinaria

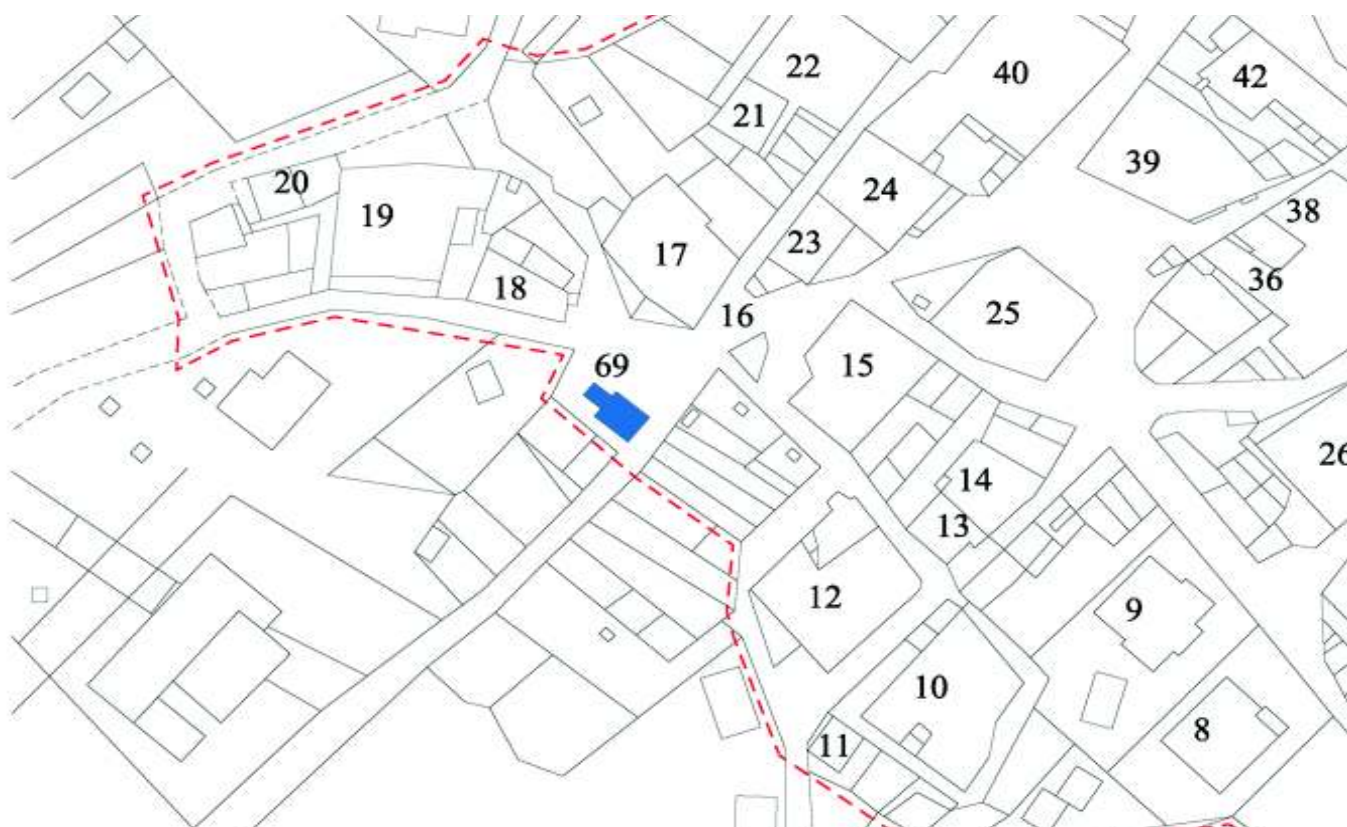
SCHEDA

NUMERO	69	FOGLIO DI MAPPA	16
COMPENSORIO	C8	N. DI PARTICELLA ED.	
COMUNE AMMINISTRATIVO	Spiazzo	RILIEVO AFTG N.	1
COMUNE CATASTALE	Borzago	DATA RILIEVO	Giugno '98
INDIRIZZO/LOCALITA' Via	Borzago	RILEVATORE	G. Gregov



SCALA 1:1000

LEGENDA: - - - - - Perimetro Centro Storico



INDAGINE URBANISTICA ED EDILIZIA CENTRO STORICO scheda 69

1- TIPOLOGIA FUNZIONALE

1.1 - Edificio prevalentemente residenziale	<input type="checkbox"/>
1.2 - Edificio produttivo	<input type="checkbox"/>
1.3 - Edificio speciale	<input type="checkbox"/>
1.4 - Stalle	<input type="checkbox"/>
1.5 - Baita	<input type="checkbox"/>
1.6 - Malga	<input type="checkbox"/>
1.7 - Deposito - Rustico	<input type="checkbox"/>
1.8 - Fontana	<input checked="" type="checkbox"/>

2 - EPOCA DI COSTRUZIONE

2.1 - Ant. 1860	<input type="checkbox"/>
2.2 - Dal 1860 al 1939	<input checked="" type="checkbox"/>
2.3 - Post. 1939	<input type="checkbox"/>

3 - TIPOLOGIA ARCHITETTONICA STORICA

3.1 - Alta definizione	<input type="checkbox"/>
3.2 - Media definizione	<input checked="" type="checkbox"/>
3.3 - Bassa definizione	<input type="checkbox"/>
3.4 - Nessuna definizione	<input type="checkbox"/>

4 - PERMANENZA DEI CARATTERI FORMALI TRADIZIONALI

4.1 - Volumetrici originali	<input type="checkbox"/>	<input type="checkbox"/>	<input type="checkbox"/>
4.2 - Costruttivi	<input type="checkbox"/>	<input type="checkbox"/>	<input type="checkbox"/>
4.3 - Complementari	<input type="checkbox"/>	<input type="checkbox"/>	<input type="checkbox"/>
4.4 - Decorativi	<input type="checkbox"/>	<input type="checkbox"/>	<input type="checkbox"/>

TOTALE

☐ 1 ☒ 6

5 - DEGRADO

5.1 - Nullo	<input type="checkbox"/>
5.2 - Medio	<input checked="" type="checkbox"/>
5.3 - Elevato	<input type="checkbox"/>

6 - CARATTERI DIMENSIONALI

6.1 - Superficie	<input type="checkbox"/>	<input type="checkbox"/>	<input type="checkbox"/>	<input type="checkbox"/>
6.2 - Numero piani	<input type="checkbox"/>	<input type="checkbox"/>	<input type="checkbox"/>	<input type="checkbox"/>
6.3 - Altezza media	<input type="checkbox"/>	<input type="checkbox"/>	<input type="checkbox"/>	<input type="checkbox"/>

7 - GRADO DI UTILIZZO

7.1 - Utilizzato	<input checked="" type="checkbox"/>
7.2 - Sottoutilizzato	<input type="checkbox"/>
7.3 - In stato di abbandono	<input type="checkbox"/>

8 - SPAZI DI PERTINENZA

8.1 - Alta qualità	<input type="checkbox"/>
8.2 - Media qualità	<input type="checkbox"/>
8.3 - Bassa qualità	<input type="checkbox"/>

9 - VINCOLI LEGISLATIVI: Nessuno

10- CATEGORIA DI INTERVENTO PREVISTA DEL PIANO PRECEDENTE:

"C" Risanamento

11 - NOTE:

PROGETTO

12- CATEGORIA DI INTERVENTO PREVISTA

Risanamento

13 - VINCOLI PARTICOLARI

13.1 - Tipo di vincolo:

13.2 - Oggetto di vincolo: